මහ ගාල්ල
සංවර්ධන සැලැස්ම

2021 - 2031

නාගරික සංවර්ධන අධිකාරිය
නාගරික හා නිවාස අමාත්‍යංශය

මහ ගාල්ල
සංවර්ධන සැලැස්ම
2021 - 2031

මධ්‍යකාලීන උරුමය සුරකින නූතන නගරය

මධ්‍යකාලීන ගාල්ල සංවර්ධනයෙහි ආර්ථික අංශයෙහි කලාපීය පහසුකම් සැපයීම
සහ තිරසාර සංවර්ධන ක්‍රියාවලිය පවත්වා ගෙන යාම සහ එය ආරක්ෂා කිරීම

නාගරික සංවර්ධන අධිකාරිය
නාගරික සංවර්ධන හා නිවාස අමාත්‍යාංශය

මහ ගාල්ල සංවර්ධන සැලැස්ම 2021-2031

© නාගරික සංවර්ධන අධිකාරිය - ශ්‍රී ලංකාව - 2021

සියළුම හිමිකම් ඇවිරිණි.

වෙබ් අඩවිය - www.uda.lk
විද්‍යුත් තැපෑල - info@uda.lk
දුරකථන අංක - + 94112 873 637
ප්‍රකාශනය 2021

මහ ගාල්ල සංවර්ධන සැලැස්ම 2021 -2031, I වන කොටස, II වන කොටස සහ III කොටස වශයෙන් ප්‍රධාන කොටස් තුනකින් සමන්විත වේ. පළමුවන කොටස සමන්විත වන්නේ සංවර්ධන සැලැස්මේ පසුබිම, මූලික අධ්‍යයන, සැලැස්මේ අවශ්‍යතාවය, සැලසුම් රාමුව, SWOT විශ්ලේෂණය සහ සැලැස්මය. දෙවන කොටස 2021 -2031 කාල පරිච්ඡේදය සඳහා සැලසුම් සීමාවට අදාල සැලසුම් හා ගොඩනැගිලි නියාමතා සහ කලාපීකරණ නියාමතා වලින් සමන්විත වේ. III කොටස කලාප සීමා මායිම් බණ්ඩාංක සහ සියලු ඇමුණුම් වලින් සමන්විත වේ.

මහ ගාල්ල සංවර්ධන සැලැස්ම 2021-2031 සකස් කර ඇත්තේ දකුණු පළාත් කාර්යාලය විසිනි.

අධීක්ෂණය

මේජර් ජනරාල්(විශ්‍රාමික)උදය නානායක්කාර- සභාපති, නා.සං.අ., නගර නිර්මාණ ශිල්පී එන්.පී.කේ.රණවීර - අධ්‍යක්ෂ ජනරාල් - නා.සං.අ., වරලත් වාස්තු විද්‍යාඥ හා නගර නිර්මාණ ශිල්පී මහින්ද විතානාරච්චි - අතිරේක අධ්‍යක්ෂ ජනරාල්- නා.සං.අ, නගර නිර්මාණ ශිල්පී එම්.පී. රණතුංග- නියෝජ්‍ය අධ්‍යක්ෂ ජනරාල් (සැලසුම් I), නගර නිර්මාණ ශිල්පී ලලිත් විජේරත්න - නියෝජ්‍ය අධ්‍යක්ෂ ජනරාල් (සැලසුම් II), - නා.සං.අ., අනුර මැදවල අධ්‍යක්ෂ (දකුණු පළාත) නීතිඥ සී . ජයවර්ධන - උපදේශක (නීති) - නා.සං.අ., නගර නිර්මාණ ශිල්පී ප්‍රියානි නවරත්න - අධ්‍යක්ෂ (උපායමාර්ගික සැලසුම්) නා.සං.අ. නගර නිර්මාණ ශිල්පී කේ.එච්.එම්.ඩබ්.කේ.අබේරත්න (අධ්‍යක්ෂ - දේපල කළමන-ාකරණය සහ අයකර ගැනීමේ අංශය) නා.සං.අ.,

සැලසුම් කණ්ඩායම

කේ.ඩී .එස්.එස්.කුකුලවිතාන (නියෝජ්‍ය අධ්‍යක්ෂ -සැලසුම්) තුෂාරි දිසානායක මහත්මිය (නියෝජ්‍ය අධ්‍යක්ෂ -සැලසුම්) සී.ඩබ්.එන්.ද .එස්. සෝමනායක මහත්මිය උපායමාර්ගික නගර නිර්මාණ ශිල්පී /සහකාර අධ්‍යක්ෂ (සැලසුම්) කේ.ජී.ආර්.කුෂානි, නගර නිර්මාණ ශිල්පී, කේ.ඩී. මල්ශානි මිය, සහකාර සැලසුම් නිළධාරිනි, විශාකා ප්‍රියදර්ශනීමිය, නගර නිර්මාණ ශිල්පී ආර්. විනෝදිනි ද. සිල්වා මහත්මිය සැලසුම් නිළධාරිනි එච්.ටි.දමයන්ති මහත්මිය සැලසුම් නිළධාරිනි, එස්.ජී.ඩී.පි. හේවාවිදාන මහත්මිය ,සැලසුම් නිළධාරිනි එස්. කේ. ටී. නදීකා ආරියවංස මහත්මිය සැලසුම් නිළධාරිනි

ගාලු කොටුවෙහි මාර්ගෝපදේශ සැලැස්ම සකස් කිරීම
එල්.ආර්. හෙට්ටිආරච්චි මිය - සහකාර අධ්‍යක්ෂ (සැලසුම්), එම්.වී. එස්. රංජනි මිය - සැලසුම් නිලධාරී

සහාය කණ්ඩායම් - නාගරික සංවර්ධන අධිකාරිය

උපායමාර්ගික සැලසුම් අංශය - නා.සං.අ (අධීක්ෂණය, නියාමය, පිටු සැකසීම සහ ගැසට් කිරීම)
පරිසර හා භූ දර්ශන අංශය - නා.සං.අ (PORS, සංරක්ෂණය, සංස්කෘතික හා උරුම සැලසුම් සකස් කිරීම)
භූගෝලීය තොරතුරු පද්ධති අංශය - නා.සං.අ.(භූගෝලීය තොරතුරු දත්ත සැපයීම සහ තාක්ෂණික සහාය සැපයීම)
පර්යේෂණ හා සංවර්ධන අංශය - නා.සං.අ.(නව තාක්ෂණික ක්‍රම හඳුන්වාදීම සඳහා දැනුවත් කිරීමේ වැඩසටහන් පැවැත්ම)

කවරයේ ඡායාරූපය උපුටා ගැනීම -Timo Gotz/Shutterstock

ප්‍රණාමය

මහ ගාල්ල සංවර්ධන සැලැස්ම 2021-2031 සැකසීම, නාගරික සංවර්ධන අධිකාරියේ දකුණු පළාත් කාර්යාලයේ මූලික අධීක්ෂණය යටතේ සිදු විය. මධ්‍යතන උරුමය සුරකින නූතන නගරය මෙම සැලැස්මේ අරමුණයි. මහ ගාල්ල සංවර්ධන සැලැස්ම 2021-2031 අතිගරු ජනාධිපති ගෝඨාභය රාජපක්ෂ මැතිතුමාගේ "රට හදන සෞභාග්‍යයේ දැක්ම "ප්‍රතිපත්ති ප්‍රකාශයට අනුව සකස් කර ඇත.

මෙහිදී 1982 අංක 04 දරණ පණත මගින් සංශෝධනය කරන ලද 1978 අංක 41 දරණ නාගරික සංවර්ධන අධිකාරි පනතේ විධි විධාන යටතේ මහ ගාල්ල සංවර්ධන සැලැස්ම 2021-2031 සඳහා අනුමැතිය ලබාදීම සිදු කර ලද නාගරික සංවර්ධන හා නිවාස සංවර්ධන විෂයභාර ගරු අමාත්‍ය මහින්ද රාජපක්ෂ මැතිතුමන්ට අපගේ ගෞරවනීය ස්තුතිය පුදකර සිටිමු .

තවද මෙම ක්‍රියාවලියේදී අවශ්‍ය මගපෙන්වීම හා සහාය ලබාදුන් නාගරික සංවර්ධන, අපද්‍රව බැහැරලීම හා ප්‍රජා පවිත්‍රතා කටයුතු පිළිබඳ ගරු රාජ්‍ය අමාත්‍ය ආචාර්ය නාලක ගොඩහේවා මැතිතුමා සහ නාගරික සංවර්ධන හා නිවාස අමාත්‍යාංශයේ ලේකම් සිරිනිමල් පෙරේරා මහතා වෙත අපේ ස්තුතිය පුදකොට සිටිමු .

නගරාධිපති ගාල්ල මහා නගර සභාව, සභාපති බෝපේ පොද්දල , අක්මීමණ සහ හබරාදුව ප්‍රාදේශීය සභාව හා නිලධාරීන්, ප්‍රාදේශීය ලේකම් ගාල්ල මහා නගර සභාව, සභාපති බෝපේ පොද්දල , අක්මීමණ සහ හබරාදුව හා එම කාර්යාලයේ සියළුම නිලධාරීන්ටත් මෙහිදී සැලසුම් කණ්ඩායම හා නාගරික සංවර්ධන අධිකාරිය වෙනුවෙන් ස්තුතිය ප්‍රකාශ කරමු .

විශේෂයෙන් මෙම සැලැස්ම සකස් කිරීම සඳහා ධෛර්යය හා මගපෙන්වීම ලබාදුන් නාගරික සංවර්ධන අධිකාරියේ ගරු සභාපති මේජර් ජනරාල්(විශ්‍රාමික)උදය නානායක්කාර මහතාට, අධ්‍යක්ෂ ජනරාල්, නගර නිර්මාණ ශිල්පී එන්.පී.කේ.රණවීර මහතාට , අතිරේක අධ්‍යක්ෂ ජනරාල්, වරලත් වාස්තු විද්‍යාඥ හා නගර නිර්මාණ ශිල්පී මහින්ද විතානාරච්චි මහතාට, නියෝජ්‍ය අධ්‍යක්ෂ ජනරාල්(සැලසුම් I), නගර නිර්මාණ ශිල්පී, එම්.පී.රණතුංග මහතාට, නියෝජ්‍ය අධ්‍යක්ෂ ජනරාල් (සැලසුම් II) නගර නිර්මාණ ශිල්පී ලලිත් විජේරත්න මහතාට, -දකුණු පළාත් කාර්යාලයේ අධ්‍යක්ෂ අනුර මැදවල මහතාට නාගරික සංවර්ධන අධිකාරියේ උපදේශක (නීති) නීතිඥ සී. ජයවර්ධන මහත්මියට හා උපාය මාර්ගික සැලසුම් අංශයේ අධ්‍යක්ෂ, නගර නිර්මාණ ශිල්පී ප්‍රියානි නවරත්න මහත්මියට හා එම අංශයේ සියළුම නිලධාරීන්ටත් අපගේ ස්තුතිය පුදකර සිටිමු .

අවසාන වශයෙන් පාරිසරික හා භූ දර්ශන අංශයේ අධ්‍යක්ෂ වරලත් භූ දර්ශන ගෘහ නිර්මාණ ශිල්පී සී.කේ.ඊ. කළුපහන මහත්මියට හා එම අංශයේ සියළුම නිලධාරීන්ටත්, පර්යේෂණ හා සංවර්ධන අංශයේ ජනක් රණවීර මහතාට අධ්‍යක්ෂ භූගෝලීය තොරතුරු පද්ධති අංශයේ අධ්‍යක්ෂක, නගර නිර්මාණ ශිල්පී ජේ.පී.එස්.සෝමසේකර මහත්මිය හා එම අංශයේ සියළුම නිලධාරීන්ටත්, උපාය මාර්ගික සැලසුම් අංශයේ නගර නිර්මාණ ශිල්පී හර්ෂනී සිල්වා මහත්මියට හා නගර නිර්මාණ ශිල්පී ප්‍රවීන් කාවින්ද මහතාට පිටු සැකසීම , පිට කවර නිර්මාණය සඳහා සැලසුම් කණ්ඩායම වෙනුවෙන් ස්තුතිය පුද කරමු .

ගරු අමාත්‍යතුමාගේ පෙරවදන

1978 හි අංක 41 දරණ නාගරික සංවර්ධන අධිකාරි පනත යටතේ නාගරික සංවර්ධන අධිකාරිය පිහිටවනු ලැබූ අතර එමගින් ප්‍රකාශිත නාගරික බල ප්‍රදේශ තුල විධිමත් සැලසුම් සහගත නාගරික සංවර්ධනයක් සඳහා සක්‍රීය දායකත්වයක් මේ මොහොත වන විට ද සපයනු ලබයි. රටේ සංවර්ධන ක්‍රියාවලියට ශ්‍රී ලංකාවේ සෑම ප්‍රදේශයකටම සමාන දායකත්වයක් සැපයෙන ආකාරයට භෞතික අවකාශය කාර්යක්ෂමව හා ඵලදායි ලෙස භාවිතයට ගැනීම මූලික කරගනිමින් පුළුල් සංවර්ධන සැලසුම් සෑම නාගරික සංවර්ධන ප්‍රදේශයක් සඳහාම සකස් කිරීමට කටයුතු යොදා ඇත.

ගාල්ල නගරය විශාල ජන සංඛ්‍යාවකට සේවා සපයනු ලබයි. ඒ අනුව මහ ගාල්ල සැලසුම් බල ප්‍රදේශය වාණිජ් හා පරිපාලන වශයෙන් තවදුරටත් සේවා සපයන නගරයක් බවට පත් කිරීමට විභවතාවයක් පවතී. ඒ අවට ප්‍රදේශය සතු ස්වාභාවික පරිසර පද්ධතිය හා පුරා විද්‍යාත්මක වටිනාකම් සහිත ස්ථාන පිහිටා තිබීම මෙම විභවතාවය තවදුරටත් ඉහළ නංවයි. මෙම සංවර්ධන සැලසුම් මඟින් අපේක්ෂා කරන්නේ මහ ගාල්ල ප්‍රදේශය එම විභවතාවය ප්‍රයෝජනයට ගෙන නගරය සංවර්ධනය කිරීමයි.

අතිගරු ජනාධිපතිතුමාගේ සෞභාග්‍යයේ දැක්ම ප්‍රතිපත්ති ප්‍රකාශය යථාර්තයක් බවට පත් කරනු වස් නව ප්‍රතිනාගරීකරණ වැඩසටහන් සහිතව සංවර්ධන සැලැස්ම සකස් කිරීම සඳහා වෘත්තීයවේදීන්, විශේෂඥයන්, පාර්ශවකරුවන් හා ප්‍රජාවන්ගේ පුළුල් උපදේශනය සමඟින් නවීන ක්‍රමෝපායන් සමඟ විශිෂ්ඨ තාක්ෂණික ක්‍රමවේදයක් හා නවෝත්පාදන ප්‍රවේශයක්ද මේ සඳහා ලැබී ඇත.

ඒ අනුව නාගරික සංවර්ධන අධිකාරියේ සභාපතිතුමා, අධ්‍යක්ෂ ජනරාල්තුමා, සැලසුම් කණ්ඩායම් හා නන් අයුරින් මෙම කාර්යය සාර්ථක කර ගැනීමට උපකාර කල නාගරික සංවර්ධන අධිකාරියේ සියලුම නිලධාරීන්ගේ සේවය මම අගය කොට සලකමි. තවදුරටත් අදාල පළාත් පාලන ආයතන, රාජ්‍ය හා පෞද්ගලික අංශයේ ආයතන හා සාමාන්‍ය ජනතාවගේ සහයෝගය හා දායකත්වය තුලින් මහ ගාල්ල සංවර්ධන සැලසුම් සාර්ථකව ක්‍රියාත්මක කිරීමට මග සැලසෙනු ඇතැයි විශ්වාස කරමි.

මහින්ද රාජපක්ෂ (පා.ම)
නාගරික සංවර්ධන හා නිවාස අමාත්‍ය

ගරු රාජ්‍ය අමාත්‍යතුමාගේ පෙරවදන

නූතන තිරසාර සංවර්ධන අභිමතාර්ථ සපුරා ගැනීමේ ශ්‍රී ලංකාවේ පුරෝගාමී ආයතනයක් ලෙස නාගරික සංවර්ධන අධිකාරිය සතුව විශාල වගකීමක් පැවරී ඇත. ඒ අනුව ගරු විෂයභාර අමාත්‍යවරයා විසින් ප්‍රකාශයට පත් කරන ලද නාගරික සංවර්ධන බල ප්‍රදේශ සඳහා අංක 1982 අංක 04 දරණ සංශෝධිත පනතෙහි (II කොටස 8 වන වගන්තිය 8අ(1)) අනුව සංවර්ධන සැලසුම් සකස් කිරීම අත්‍යාවශ්‍ය කරුණක්ව ඇත.

මෙලෙස සකස් කරනු ලබන සංවර්ධන සැලසුම් තුලින් සෞභාග්‍යයේ දැක්මෙහි ඇතුලත් මූලික අපේක්ෂාවන් වන ඵලදායි පුරවැසියෙක්, සතුටින් ජීවත්වන පවුලක්, ගුණගරුක සමාජයක් සහ සෞභාග්‍යමත් දේශයක් ගොඩනැගීම මූලික වශයෙන් අපේක්ෂා කරයි. තවද නාගරික ජනතාවගේ ආර්ථික ස්ථායිතාව ඇති කරමින් විධිමත් ප්‍රතිනාගරීකරණ සැලැස්මක් ඔස්සේ නාගරික ප්‍රදේශ සංවර්ධනය හා නියාමනය යන පරමාර්ථ සාක්ෂාත් කර ගැනීමට මෙම සංවර්ධන සැලසුම් මහත් පිටිවහලක් වනු ඇති බවට විශ්වාස කරමි.

එබැවින් මෙම සැලැස්ම පිලියෙල කිරිමේදී ඉතා වගකීමෙන් තම කාර්යභාරය ඉටු කරන ලද සැලසුම් කණ්ඩායමට හා නන් අයුරින් සහයෝගය දැක් වූ සැමට හෘදයාංගම කෘතඥතාවය පිරිනමන අතර සෞභාග්‍යයේ දැක්මේ අපේක්ෂාවන් ඉටුකර ගැනීම සඳහා ඔබ සැමගේ දායකත්වය ලැබෙනු ඇතැයි අපේක්ෂා කරමි.

ආචාර්ය නාලක ගොඩහේවා (පා.ම)
නාගරික සංවර්ධන, අපද්‍රව්‍ය බැහැරලීම හා ප්‍රජා පවිත්‍රතා කටයුතු රාජ්‍ය අමාත්‍ය

ගරු සභාපතිතුමාගේ පෙරවදන - නාගරික සංවර්ධන අධිකාරිය

නාගරික සංවර්ධන අධිකාරිය ශ්‍රී ලංකාවේ නාගරික ප්‍රදේශ කළමනා-කාරණයට අදාලව සැලසුම් සකස් කිරීමේ හා ක්‍රියාත්මක කිරීමේ වගකීම හිමි ප්‍රධානතම ආයතනයයි. 1978 දී අධිකාරිය පිහිටුවන ලද්දේ එකී ප්‍රදේශවල සංවර්ධනයන් ප්‍රවර්ධනය සහ නියාමනය කරනු වස් ඒකාබද්ධ සැලැසුම්කරණය සහ ක්‍රියාත්මක කිරීමේ අරමුණ ඇතිවය.

ඒ අනුව 1982 අංක 4 දරණ නාගරික සංවර්ධන අධිකාරි සංශෝධිත පනතේ II අ කොටස 8 අ(1) වගන්තිය යටතේ විෂයභාර අමාත්‍යවරයා විසින් ප්‍රකාශයට පත් කල නාගරික ප්‍රදේශ සඳහා සංවර්ධන සැලසුම් සකස් කිරීමට අධිකාරිය වෙත බලය පැවරී ඇත. ඒ අනුව, ප්‍රදේශයේ භෞතික, ආර්ථික, සාමාජයීය සහ පාරිසරික කරුණු සැලකිල්ලට ගෙන මහ ගාල්ල සංවර්ධන සැලැස්ම සකස් කර ඇත.

නාගරික සංවර්ධන අධිකාරිය විසින් නවීන සැලසුම් මෙවලම් හා ක්‍රමෝපායන් උපයෝගීකර ගනිමින් මහ ගාල්ල සංවර්ධන සැලැස්ම 2021-2031 වසර දක්වා බලාත්මක වන ලෙස පිළියෙල කර ඇත. මහ ගාල්ල සංවර්ධන සැලැස්ම, සැලසුම් ප්‍රදේශයේ පවතින ගැටළු විසඳීමටත්, ප්‍රදේශයට හිතකර සංවර්ධනයන් සහතික කිරීම සඳහා විභවතා ප්‍රශස්ථ ලෙස යොදා ගැනීමටත් උපාය මාර්ගික ප්‍රවේශයක් අනුගමනය කර ඇත. එබැවින් මහජන අවශ්‍යතා ඉටු කරනු වස් මෙම සැලැස්ම අනුගමනය කර එහි දැක්ම සාක්ෂාත් කර ගැනීම සඳහා දායක වන ලෙස සියලුම පාර්ශවකරුවන් ගෙන් සහ මහජනතාව ගෙන් ඉල්ලා සිටිමි.

මෙම සැලැස්ම නියමිත කාලය තුල සාර්ථකව නිම කිරීම සඳහා නන් අයුරින් සහයෝගය දැක්වූ නාගරික සංවර්ධන අධිකාරියේ සැලසුම් කණ්ඩායමට මාගේ හෘදයාංගම ස්තුතිය පුද කරමි. තවද මෙම කර්තව්‍ය සාර්ථකව නිම කිරීම සඳහා සහයෝගය සහ දායකත්වය ලබාදුන් සියළුම පාර්ශවකරුවන්ට සහ ප්‍රජාවට කෘතඥ වන අතර සැලැස්ම සාර්ථකව ක්‍රියාත්මක කිරීම සඳහා ඔබ සියලු දෙනාගේම උපරිම සහයෝගය අඛණ්ඩව ලබා දෙනු ඇතැයි මම බලාපොරොත්තු වෙමි.

මේජර් ජනරාල් (විශ්‍රාමික) උදය නානායක්කාර
සභාපති
නාගරික සංවර්ධන අධිකාරිය.

පළාත් පාලන ආයතන නගරාධිපති/සභාපතිවරුන්ගේ පණිවුඩය



දශක හතරක් පුරාවට ශ්‍රී ලංකාවේ නගර සංවර්ධනයේ පුරෝගාමී මෙහෙවර ඉටු කරන නාගරික සංවර්ධන අධිකාරිය ප්‍රාදේශීය පළාත් පාලන ආයතන සමඟ ද ඒකාබද්ධ වෙමින් නිසි භූමි පරිහරණ රටාවකින් යුක්තව සියලු නාගරික අවශ්‍යතා සපුරාලන ජීවත් වීමට හිතකාමී නගර නිර්මාණ උදෙසා පෙළ ගැසී සිටී. ගාල්ල නගරය ඇතුලු වන පරිදි ප්‍රාදේශීය සභා හතරක් ආවරණය වන පරිදි සකස් කරන ලද මහ ගාල්ල සංවර්ධන සැලසුම එම ප්‍රදේශයේ භෞතික, ආර්ථික, සාමාජීය හා පාරිසරික අංශයන්හි ගුණාත්මක හා තුළනාත්මක සංවර්ධනය උදෙසා වඩා වැඩි බරක් දැරීමට එක් වූ අතර, ප්‍රාදේශීය සභාව ද මෙම සංවර්ධන ක්‍රියාදාමය තුළ කැපී පෙනෙන කාර්ය භාරයක් ඉටු කරමින් පොදු මහජන සුභ සිද්ධිය උදෙසා නොපිරිහෙලාම වගකීම් සමුදායක් ඉටු කරමින් සිටී.

ඒ අනුව, 2021 - 2031 කාලසීමාව දක්වා බලපැවැත්වෙන මහ ගාල්ල නගර සංවර්ධන සැලැස්ම නාගරික සංවර්ධන අධිකාරිය ගාල්ල දිස්ත්‍රික් කාර්යාලය මඟින් සම්පාදනය කර තවදුරටත් නෛතික රාමුවක් යටතේ ප්‍රදේශයේ සංවර්ධන තීව්‍රතාවය යහපත් දිශානතියට පත් කරලීමට කටයුතු කර ඇත. එමඟින් අනාගත නේවාසික ප්‍රජාවට මෙන්ම එදිනෙදා ජීවන අවශ්‍යතා සඳහා ප්‍රදේශයට සංසරණය වන ජනතාව ද ඉලක්ක කර ඇති අතර, පවතින සංවර්ධන විභවතාවයන් හරහා ආර්ථික, සාමාජීය, භෞතික ප්‍රතිලාභ එක් කරලීමටත් කටයුතු යොදා දායාද කර ඇත.

එපමණක් නොව ප්‍රදේශයේ කෘෂිකර්මාන්තය නඟා සිටුවීමටත්, ධීවර කර්මාන්තය, සංචාරක කර්මාන්තය ප්‍රවර්ධනය කිරීමටත් කටයුතු සලසා ඇත. එහිදී මෙම කලාපයේ සංවර්ධනය උදෙසා මා ඇතුළු මහ ගාල්ල නාගරික ප්‍රදේශයට අයත් සියලු මහජන නියෝජිතයින් කැපවී සිටින අතර, එම උදාර අරමුණු වෙනුවෙන් තම වගකීම් සහ යුතුකම් නොපිරිහෙලා ඉටු කිරීමට ද බලාපොරොත්තු වේ.

ප්‍රියන්ත සහබන්දු **නගරාධිපති** **ගාල්ල මහ නගර සභාව**	**සමරසේන කළහෙවත්ත** **සභාපති** **අක්මීමණ ප්‍රාදේශීය සභාව**	**දිල්රුක් අබේකෝන්** **සභාපති** **බොපේ-පෝද්දල ප්‍රාදේශීය සභාව**	**ඩිල්ෂාන් විදානගමගේ** **සභාපති** **හබරාදුව ප්‍රාදේශීය සභාව**

පෙරවදන

සංවර්ධනයේ ත්‍රීවිතාවය අනුව කලානුරූපිව නගරයේ විකාශනය වෙනස් වේ. එබැවින්, සංවර්ධනයේ නැගී එන ප්‍රවණතා හොඳින් හඳුනා ගැනීම හා වෙනස් වීම් සඳහා හැඩ ගැසීමට නව විසඳුම් සොයා ගැනිමට අවශ්‍ය වේ. නාගරික සංවර්ධනය නවීකරණයෙන් යුක්තව අනාගත පරම්පරාවන්ට දායාද කරනු ඇත.

කලාපයේ මෙන්ම ශ්‍රී ලංකාවේ වේගයෙන් සංවර්ධනය වන නගර අතුරින් එක් නගරයක් ලෙස ගාලු නගරය සැළකේ. නගරයේ අවකාශීය ව්‍යුහය නගරයෙන් පිටත ප්‍රදේශය කරා ව්‍යාප්ත වීම තුළින් කාලයත් සමඟ වෙනස්කම් වලට භාජනය වෙමින් පවතී. මෙම සිද්ධිය නගර ව්‍යුහය හා සංවර්ධනය සැලකිය යුතු වෙනස්කම් සිදු කරමින් පවතී. එම නිසා මෙම සංසිද්ධිය තුළ මහ ගාල්ල සංවර්ධන සැලැස්ම, අනාගත සංවර්ධනය උදෙසා වර්තමානයේදී ඇති වී ඇති ගැටළුවලට සහ ඉදිරියේදී මතු විය හැකි ගැටළු වලට බුද්ධිමත් විසඳුම් සපයන මෙවලමක් වනු ඇත. 1982 අංක 4 දරණ නාගරික සංවර්ධන අධිකාරි සංශෝධිත පනතේ දෙවන කොටසේ 8 (එ) වගන්තිය මඟින් සැලසුම් සකස් කිරීම සඳහා නීතිමය විධිවිධාන ලැබී ඇත. මහ ගාල්ල සංවර්ධන සැලැස්ම මහනගර සහ බස්නාහිර සංවර්ධන අමාත්‍යවරයා විසින් අනුමත කර ඇත.

ඒ අනුව වර්ෂ 2021 සිට 2031 දක්වා කාලපරිච්ඡේදය සඳහා එම සැලැස්ම බල පැවැත්වෙනු ඇත. 2005 දෙසැම්බර් මස 01 දින අංක 1421/29 ගැසට් නිවේදනය අනුව නාගරික සංවර්ධන බල ප්‍රදේශයක් ලෙස ප්‍රකාශයට පත් කර ඇති මහ ගාල්ල ප්‍රදේශයට අංක 41 දරන නාගරික සංවර්ධන අධිකාරි පනතේ 03 වන වගන්තිය යටතේ සංවර්ධන සැලැස්මේ ඕනෑම සංශෝධනයක් හෝ වෙනස් කිරීමක් සඳහා ඇමතිවරයාගෙන් පූර්ව අනුමැතියක් ලබා ගත යුතුය.

මෙම සංවර්ධන සැලැස්ම කොටස් දෙකකින් සමන්විත වේ. මහ ගාල්ල ප්‍රදේශයේ පවතින තත්ත්වය සංවර්ධන සැලැස්මේ දැක්ම, අරමුණු, පරමාර්ථ සහ යෝජිත සංවර්ධන සැලැස්මේ උපාය මාර්ගික ව්‍යාපෘති පළමු කොටසේ අඩංගු වන අතර, දෙවන කොටසේ යෝජිත සංවර්ධන සැලැස්මෙහි සංවර්ධන කලාප හා කලාපීය නියාමතා ඇතුළත් කර ඇත.

තවද ප්‍රතිපත්ති සම්පාදකයින්, අනෙකුත් අදාල පරිපාලන නිලධාරීන්, විද්‍යාත්මක හා ව්‍යාපාරික ප්‍රජාව නේවාසිකයින් සහ විශේෂ පාර්ශවකරුවන් අතර පුළුල් සාකච්ඡා කිරීමේ ක්‍රියාවලියක ප්‍රතිඵලයක් ලෙස මෙම සැලැස්ම සකස් කරන ලදී. සංවර්ධන සැලසුමේ ඉලක්කය වූයේ ජනතාව සඳහා නගරයක් තැනීමට හා ඔවුන් ජීවත් වීමට අවශ්‍ය සුදුසු තැන සකස් කිරීම මිස ඔවුන් ජීවත් වන්නේ කොහේද යන්න නොවේ.

ගරු අමාත්‍යතුමාගේ අනුමැතිය

ගාල්ල මහ නගර සභාව සහ අක්මීමන ප්‍රාදේශීය සභා බල ප්‍රදේශයේ කොටසකින් සහ බෝපේ පෝද්දල ප්‍රාදේශීය සභා බල ප්‍රදේශයේ කොටසකින් සහ හබරාදූව ප්‍රාදේශීය සභා බල ප්‍රදේශයේ කොටසකින් සමන්විත වන මහ ගාල්ල නාගරික සංවර්ධන බල ප්‍රදේශය සඳහා වූ සංවර්ධන සැලැස්ම අනුමත කිරීම

නාගරික සංවර්ධන හා නිවාස අමාත්‍ය, මහින්ද රාජපක්ෂ වන මාහට 1982 අංක 4 දරණ නාගරික සංවර්ධන අධිකාරිය (සංශෝධිත) පනතේ 8(ඊ) වගන්තියෙන් පැවරී ඇති බලතල ප්‍රකාර, 2020 සැප්තැම්බර් මස 24 දින නාගරික සංවර්ධන අධිකාරියේ කළමනාකරණ මණ්ඩලය විසින් කරන ලද නිර්දේශයන් සලකා බැලීමෙන් පසු, ගාල්ල මහ නගර සභාව සහ අක්මීමන ප්‍රාදේශීය සභා බල ප්‍රදේශයේ කොටසකින් සහ බෝපේ පෝද්දල ප්‍රාදේශීය සභා බල ප්‍රදේශයේ කොටසකින් සහ හබරාදූව ප්‍රාදේශීය සභා බල ප්‍රදේශයේ කොටසකින් සමන්විත වන මහ ගාල්ල නාගරික සංවර්ධන බල ප්‍රදේශය සඳහා වූ සංවර්ධන සැලැස්ම අනුමත කරමි.

මහින්ද රාජපක්ෂ (පා.ම)

නාගරික සංවර්ධන හා නිවාස අමාත්‍ය

නාගරික සංවර්ධන හා නිවාස අමාත්‍යාංශය,

17 හා 18 මහල,

"සුහුරුපාය",

සුහුතිපුර පාර,

බත්තරමුල්ල.

2021 ..සැප්තැම්බර්... **මස** ..28... **වන දින.**

පටුන

ප්‍රණාමය	iii
ගරු අමාත්‍යතුමාගේ පණිවුඩය	iv
ගරු රාජ්‍ය අමාත්‍යතුමාගේ පණිවිඩය	v
ගරු සභාපතිතුමාගේ පෙරවදන -නාගරික සංවර්ධන අධිකාරිය	vi
පළාත් පාලන ආයතන නගරාධිපති/සභාපතිවරුන්ගේ පණිවුඩය	vii
පෙරවදන	viii
ගරු අමාත්‍යතුමාගේ අනුමැතිය	ix
ගැසට් නිවේදනය	x
I වන කොටස	
පළමුවන පරිච්ඡේදය - සංවර්ධන සැලසුමෙහි පසුබිම	01
1.1 හැඳින්වීම	02
1.2 සැලසුම් කණ්ඩායම	02
1.2.1 ප්‍රධාන පාර්ශවකරුවන්	02
1..2.2 ප්‍රධාන උපදේශාත්මක ආයතන	03
1.2.3 අනෙකුත් පාර්ශව කණ්ඩායම්	03
1.3 සංවර්ධන සැලසුමෙහි විෂය පථය	04
1.4 සැලසුම් ක්‍රියාවලිය	04
දෙවන පරිච්ඡේදය - පූර්ව සමීක්ෂණය	09
2.1 අධ්‍යයන බල ප්‍රදේශය	10
2.2 සැලසුම් සහ පසුබිම තත්ත්ව	14
2.2.1 ජාතික සහ ප්‍රාදේශීය සම්බන්ධතා	14
2. 2. 2 ජාතික භෞතික සැලසුම් ප්‍රතිපත්තිය 2030	15
2. 2. 3 පෙර සැලසුම්කරණ උත්සාහයන්	16
2.2.3.1 ගාලු නගර සීමාවේ උපායමාර්ගික සංවර්ධන සැලසුම 2030	16
2.2.3.2 ADV ගාල්ල සංවර්ධන සැලසුම	17
2.2.3.3 ගාල්ල සංවර්ධන සැලසුම (2008-2025)	17
2.2.4 සීමා මායිම් සැලසුම් කිරීම	21
තුන්වන පරිච්ඡේදය - සංවර්ධන සැලසුමක අවශ්‍යතාවය	23
3.1 සංවර්ධන සැලසුමක අවශ්‍යතාවය	24
හතරවන පරිච්ඡේදය - සැලසුම්කරණ රාමුව	31
4.1දැක්ම	32
4.2 දැක්ම ප්‍රකාශය	32
4.3 අරමුණ	32
4.4 පරමාර්ථ	33
පස්වන පරිච්ඡේදය - ශ.දු.අ.ත විශ්ලේෂණය	35
5.1 ශ.දු.අ.ත විශ්ලේෂණය	37
5.2 නාගරික ව්‍යුහය	67
5.2.1 සලකා බලනු ලබන විකල්ප සිද්ධීන්	72
5.2.2 සංසිද්ධීන් ඇගයීම	75
හයවන පරිච්ඡේදය - සැලසුම	77
6.1සංකල්පිත සැලසුම	77
6.2 යෝජිත ඉඩම් පරිහරණ සැලසුම	79

6.2.1යෝජිත ඉඩම් පරිහරණ සැලසුමෙහි තෝරාගත් ස්ථාන වල හරස්කඩ 2031 81
6.3. සමාජ සහ භෞතික යටිතල පහසුකම් සංවර්ධන උපායමාර්ග 81
6.3.1.1 ජනාවාස සංවර්ධන සැලැස්ම 83
6.3.1.2 නාගරික සේවා ප්‍රවර්ධන සැලැස්ම 91
6.3.2 ප්‍රවාහනය - "විධිමත් ගමනාගමන පහසුකම්" 96
6.3.3 ජල සැපයුම 108
6.3.4 විදුලි සහ දත්ත රැහැන් 108
6.3.5 අපවහන සහ මළාපවහන කාණු 109
6.3.5.1 අපවහන ජාලය 109
6.3.5.2 මළාපවාහන පද්ධතිය 109
6.3.6 අපද්‍රව්‍ය කළමනාකරණය 110
6.3.6.1. රත්ගම (මොන්රෝවියාවත්ත) යෝජිත සනීපාරක්ෂක කසළ රදවනය 111
6.3.7. විශේෂ අවධානය 111
6.3.7. 1. වරාය 112
6.3.7.2. අධිවේගී මාර්ගය / අන්තර් හුවමාරු 112
6.4. ආර්ථික සංවර්ධන උපායමාර්ග 113
6.4.1. ඉසුරුමත් නගරය- සංචාරක කළමනාකරණ සැලැස්ම 113
6.4.1.1. උපායමාර්ගික ක්‍රියා (01) - සංචාරක තීරයක් නිර්මාණය 115
6.4. 1.1.1.ව්‍යාපෘති 01-ගිංගඟ ආශ්‍රිතව ජලාශ්‍රිත ක්‍රියාකාරකම් මධ්‍යස්ථානයක් ඉදිකිරීම115
6.4.1.1.2. ව්‍යාපෘති 02-මහමෝදර වැව ආශ්‍රිතව ජලජවිලා ඉදිකිරීම 116
6.4.1.1.3. ව්‍යාපෘති 03 - මහමෝදර රෝහල් භූමිය පුනර්ජනනය 117
6.4.2. ධීවර කටයුතු ප්‍රවර්ධන සැලැස්ම 120
6.4.2.1. භූමිය 01: දෙවට 120
6.4.2.2. භූමිය 02 - රත්ගම් වැල්ල 122
6.4.3. කෘෂිකාර්මික කටයුතු ප්‍රවර්ධන සැලැස්ම 122
6.4.4. දැනුම කේන්ද්‍ර කරගත් කර්මාන්ත සංවර්ධන සැලැස්ම 124
6.4.5. ඌන උපයෝජිත රාජ්‍ය දේපළ සංවර්ධන සැලස්ම 125
6.5. පාරිසරික තිරසාර උපායමාර්ග 129
6.5.1. ස්වභාවික පරිසර කළමනාකරණ සැලැස්ම 129
6.5.2. ආපදා කළමනාකරණ සැලැස්ම 135
6.5.2.1. සුනාමි 135
6.5.2.2 නාගරික ගංවතුර ගැටළුව 137
6.5.3. පොදු විවෘත අවකාශ 138
6.5.3.1ප්‍රීතිමත් පුරවැසියන් බවට පත් කිරීම 138
6.5.3.1.1. මුහුණත පෙනුම සංවර්ධනය කිරීම 144
6.5.4. කෘෂිකර්මාන්තය 154
6.6 සංස්කෘතික සහ උරුමය කළමනාකරණ උපායමාර්ගය 154
6.6.1. උරුම සහ පුරාවිද්‍යාත්මක සංරක්ෂණ ප්‍රදේශ 154
6.7 සැලසුම් ක්‍රියාත්මක කිරීමේ ක්‍රමවේදය 155
6.7.1. උපාය මාර්ගික ක්‍රියාකාරී ව්‍යාපෘති 155
6.7.2 ආයතනික සැලැස්ම 175
II කොටස
ඉඩම් සහ ගොඩනැගිලි සංවර්ධන උපායමාර්ග සැලැස්ම 180
හත්වන පරිච්ඡේදය -කලාපීකරණ හා කලාපීකරණ නියමතා 181
7.1 හැඳින්වීම 182
7.2 සංවර්ධන කලාප 185
7.2.1 යෝජිත කලපිකරණ සැලැස්ම 2021-2031 186
7.3 කලාප සංගුණකය 187
7.3.1 කලාප සාධකය තීරණය කරන්නේ කෙසේද 188
7.3.2 එක් එක් කලාපයේ කලාප සංගුණකය 2021-2031 191
7.4 සැලසුම් ප්‍රදේශය සඳහා පොදු නියාමනය 192

අට වන පරිච්ඡේදය- යෝජිත කලාපීකරණ සැලැස්ම 193
8.1 අධි වාණිජ කලාපය 194
8.1.1 කලාපීකරණ නියමතා 194
8.1.2 අවසරලත් භාවිතයන් 194
8.2 සෞඛ්‍ය මූලික වාණිජ කලාපය 197
8.2.1 කලාපීකරණ නියමතා 197
8.2.2 අවසරලත් භාවිතයන් 197
8.3 අඩු ඝනත්ව වාණිජ කලාපය 200
8.3.1 කලාපීකරණ නියමතා 200
8.3.2 අවසරලත් භාවිතයන් 200
8.4 නේවාසික ප්‍රවර්ධන කලාපය 203
8.4.1 කලාපීකරණ නියමතා 203
8.4.2 අවසරලත් භාවිතයන් 203
8.5 සාමාන්‍ය නේවාසික කලාපය 205
8.5.1 කලාපීකරණ නියමතා 205
8.5.2 අවසරලත් භාවිතයන් 205
8.6 අඩු ඝනත්ව නේවාසික කලාපය 207
8.6.1 කලාපීකරණ නියමතා 207
8.6.2 අවසරලත් භාවිතයන් 207
8.7 අධිඝනත්ව සංචාරක කලාපය 209
8.7.1 කලාපීකරණ නියමතා 209
8.7.2 අවසරලත් භාවිතයන් 209
8.8 මධ්‍ය ඝනත්ව සංචාරක කලාපය 211
8.8.1 කලාපීකරණ නියමතා 211
8.8.2 අවසරලත් භාවිතයන් 211
8.9 ගෘහාශ්‍රිත සංචාරක කලාපය - 1 (පාරිසරික හිතකාමී) 213
8.9.1 කලාපීකරණ නියමතා 213
8.9.2 අවසරලත් භාවිතයන් 213
8.10 ගෘහාශ්‍රිත සංචාරක කලාපය- 2 (මිශ්‍ර වාණිජ) 215
8.10.1 කලාපීකරණ නියමතා 215
8.10.2 අවසරලත් භාවිතයන් 215
8.11 පාරිසරික කලාපය - කුඹුරු 217
8.11.1 කලාපීකරණ නියමතා 217
8.11.2 අවසරලත් භාවිතයන් 217
8.12 රූමස්සල සංරක්ෂණ කලාපය 218
8.12.1 කලාපීකරණ නියමතා 218
8.13 හරිත ප්‍රවර්ධන කලාපය 219
8.13.1 කලාපීකරණ නියමතා 219
8.13.2 අවසරලත් භාවිතයන් 219
8.14 කෘෂි ආර්ථික කටයුතු කලාපය 221
8.14.1 කලාපීකරණ නියමතා 221
8.14.2 අවසරලත් භාවිතයන් 221
8.15 ප්‍රවාහන කටයුතු කලාපය 223
8.15.1 කලාපීකරණ නියමතා 223
8.15.2 අවසරලත් භාවිතයන් 223
8.16 පරිපාලන කටයුතු කලාපය 225
8.16.1 කලාපීකරණ නියමතා 225
8.16.2 අවසරලත් භාවිතයන් 225
8.17 නාවික කටයුතු කලාපය 227
8.17.1 කලාපීකරණ නියමතා 227
8.17.2 අවසරලත් භාවිතයන් 227

8.18 ගාලු කොටුව සංරක්ෂණ කලාපය 228
8.18.1 කලාපීකරණ නියමතා 228

නව වන පරිච්ඡේදය - සංවර්ධන මාර්ගෝපදේශන සැලැස්ම සහ රෙගුලාසි 229
9.1 රූමස්සල පාරිසරික ආරක්ෂණ කලාපය 230
9.1.1 හැඳින්වීම 230
9.1.2 අරමුණ 230
9.1.3 නියමතා සැලැස්මෙහි විෂය පථය 231
9.1.4 පොදු නියමතා රෙගුලාසි 231
9.1.5 සංවර්ධන කලාප 233
9.1.5.1 ස්වාභාවික සංරක්ෂණ කලාපය 233
9.1.5.1.1 කලාපීකරණ නියමතා 233
9.1.5.1.2 අවසරලත් භාවිතයන් 233
9.1.5.2 පාලිත සංවර්ධන කලාපය 234
9.1.5.2.1 කලාපීකරණ නියමතා 234
9.1.5.2.2 අවසරලත් භාවිතයන් 234
9.1.5.3 අන්තර් මධ්‍ය සංවර්ධන කලාපය 235
9.1.5.3.1 කලාපීකරණ නියමතා 235
9.1.5.3.2 අවසරලත් භාවිතයන් 235
9.1.5.4 සංවර්ධන ප්‍රවර්ධන කලාපය 236
9.1.5.4.1 කලාපීකරණ නියමතා 236
9.1.5.4.2 අවසරලත් භාවිතයන් 236
9.2 ගාල්ල ඉපැරණි නගරය හා එහි කොටු බැම්ම ප්‍රදේශය 237
9.2.1 කලාපීකරණ නියමතා 238
9.2.2 සැලසුම් නියෝග - ගාල්ල ඉපැරණි නගරය හා එහි කොටු බැම්ම ප්‍රදේශය 238
9.2.2.1 සංරක්ෂණ කලාපය I 238
9.3 කරාපිටිය උප නගර මාර්ගෝපදේශන සැලසුම 245
9.3.1 පසුබිම 245
9.3.2 අරමුණු 245
9.3.3 කරාපිටිය උපනගරයේ සීමා 245
9.3.4 නියමතා සැලැස්මේ විෂයපථය 245
9.3.5 කරාපිටිය උප නගර සැලැස්මේ පොදු නියමතා 245
9.3.6 කලාපය තුළ අවසර දෙනු ලබන භාවිතයන් 247
9.3.7 අවසර ලබා නොදෙනු ලබන භාවිතය 247
9.3.8 සංවර්ධන ව්‍යාපෘති 247

දස වන පරිච්ඡේදය - යෝජිත මාර්ගයෙහි මාර්ග පළල සීමාව හා ගොඩනැගිලි සීමාව 251

III කොටස 255
සිතියම් ලැයිස්තුව 256
රූප සටහන් ලැයිස්තුව 257
වගු ලැයිස්තුව 260

ඇමුණුම - 01 එක් එක් කලාපයන්හි අවසර දෙනු ලබන භාවිතා 261
ඇමුණුම - 02 වෙනත් රක්ෂිත 266
ඇමුණුම - 03 සංවර්ධනය කළ යුතු අනුමත ගෙබිම් ප්‍රමාණය ගණනය කිරීම 267
ඇමුණුම - 04 අනාගත භාවිතය සඳහා අවශ්‍ය වන ඉඩ ප්‍රමාණය ගණනය කිරීම 267
ඇමුණුම - 05 කලාපීයකරණ භෞතික සීමාවන් 268
ඇමුණුම - 06 කලාපීය භූ ඛණ්ඩාංක 283
ඇමුණුම - 07 මහා වීදිය සංවර්ධන සැලැස්ම - ගාල්ල නගරය 397

I වන කොටස

පළමුවන
පරිච්ඡේදය

සංවර්ධන
සැලසුමෙහි
පසුබිම

පරිච්ඡේදය 01
සංවර්ධන සැලසුමෙහි පසුබිම

1.1 හැඳින්වීම

හැඳින්වීම

සංවර්ධන සැලැස්මක් යනු නීත්‍යානුකූල ලියවිල්ලකි. මෙය නිශ්චිත ප්‍රදේශයක පවතින භෞතිකමය තත්ත්වය, සමාජීය තත්ත්වය, ආර්ථිකමය තත්ත්වය සහ පාරිසරික බලපෑම් සඳහා අනුගතව සකස් කරන ලද, යම් ප්‍රදේශයක් අනාගතයේදී දෘශ්‍යමාන වියයුතු ආකාරය සංවර්ධන ක්‍රමය සහ සංවර්ධනය වියයුතු ප්‍රමාණය දක්වන ලියවිල්ලකි. ව්‍යවස්ථාවෙහි 1978 අංක 41 දරණ නාගරික සංවර්ධන අධිකාරි පනතේ අංක 41 සංශෝධිත 1982 අංක 4 පනතෙහි 8 (අ) වගන්තිය යටතේ ලබාදී ඇති බලතල අනුව සංවර්ධන සැලසුම් සැකසීම සඳහා බලයලත් ආයතනයක් ලෙස ඉහත පනතට අනුව නාගරික සංවර්ධන ප්‍රදේශ ලෙස ප්‍රකාශයට පත්කර ඇති ප්‍රදේශ සඳහා සංවර්ධන සැලසුම් සකස් කරනු ලැබේ.

1967 ජනවාරි මස පළමුවන දින ගාල්ල, මහනගර සභාවක් ලෙස ස්ථාපිත කරනලදී. 1965 නගර සභා ආඥාපනත යටතේ 1966 නොවැම්බර මස 24 වන දින ආණ්ඩුකාර විසින් නිකුත් කරන ලද අංක 3571 ගැසට් නිවේදනය අනුව මෙය සිදුවිය. ජනගහන වර්ධනය සහ අනෙකුත් නාගරික ගැටළු පදනම්ව සංවර්ධන සැලසුම්හි අවශ්‍යතාවය මතුවිණි. එබැවින් නගරය, නාගරික සංවර්ධන ප්‍රදේශයක් ලෙස 1978 අංක 41 නාගරික සංවර්ධන අධිකාරි පනතෙහි වගන්ති අංක 3 යටතේ 1979.06.01 දිනැති අංක 38/16 අතිවිශේෂ ගැසට් නිවේදනය මඟින් ප්‍රකාශයට පත් කරන ලදී. මෙහි මූලික අරමුණ වූයේ නගරය තුළ ජනගහන වර්ධනය හේතුවෙන් ඇතිවූ නාගරික විවිධාංගිකරණය විධිමත් කිරීමය. මේ අනුව නාගරික සංවර්ධන අධිකාරිය ගාල්ල මහානගර සීමාව සඳහා 2008-2025 යන කාල පරිච්ඡේදයට අදාළව සංවර්ධන සැලසුමක් සකස් කොට එය 2009 වසරේදී ගැසට් කර ප්‍රකාශ කරන ලදී. වර්තමානයේ මෙම සැලසුම භාවිතා වේ.

ගාල්ල යනු දකුණු පළාත තුළ ප්‍රධාන නාගරිකය වුවද මෙහි සංවර්ධනයෙහි පසුබෑමක් ඇත. නගරය තුළ බොහෝ සංවර්ධන කාර්යන් සඳහා විභවයක් පැවතියද ඒවා නිසිපරිදි සැලසුම්ගත ක්‍රමයකට සංවර්ධනය කිරීමට නිසි අයුරින් හඳුනාගෙන නොමැත. එබැවින් සංවර්ධන ප්‍රවණතා සහ සංවර්ධනය සඳහා ඇති විභවය සලකා ගාල්ල මහා නගර සීමාව "මහා ගාල්ල" (Greater Galle) ලෙස ගැසට් කරන ලදී. මෙම සීමාව නාගරික සංවර්ධන ප්‍රදේශයක් ලෙස වසර 2005 දෙසැම්බර් මස 01 වන දින අංක 1421/29 ගැසට් නිවේදනය මඟින් ප්‍රකාශ කර ඇත. මෙය මෑත කාලීන සංවර්ධනය සහ පසුගිය වසර කිහිපය තුළ ක්‍රියාත්මක වූ දිගු කාලීන නාගරික දියුණු කිරීමේ ක්‍රියාවලිය යන කරුණු දෙකම සලකා මෙලෙස ගැසට් නිවේදනය මඟින් ප්‍රකාශයට පත් කර ඇත. මේ අනුව මහා ගාල්ල සඳහා සංවර්ධන සැලැස්ම සැකසීම 2017 වසර මුල් භාගයේදී ආරම්භ වූ අතර මෙය වසර 12ක් සඳහා මහා ගාල්ල සීමාවහි පසුබිම සහ සංදර්භය පුළුල් ලෙස අධ්‍යනයකින් පසු සැලසුම් කර ඇත. එහිදී සෞභාග්‍යය දැක්ම ජාතික ප්‍රතිපත්ති ප්‍රකාශනයේ 05 වන පරිච්ඡේදය වන ජනතා කේන්ද්‍රීය ආර්ථිකය, 07 වන පරිච්ඡේදයේ භෞතික හා අවකාශ භාවිතයේ නව ප්‍රවේශය, 08 වන පරිච්ඡේදය වන තිරසාර පරිසර ප්‍රතිපත්තියක්, 09 වන පරිච්ඡේදය වන ඉතිහාසය,පුරා විද්‍යාව හා ජාතික උරුමයන් යන විෂය ක්ෂේත්‍රයන් ආවරණය කරමින් ජාතික නගරයක් ලෙස හඳුනාගත් ගාල්ල නගරයේ මහා ගාල්ල සංවර්ධන සැලසුම සකස් කර ඇත.

සැලසුම් කණ්ඩායම

1.2. සැලසුම් කණ්ඩායම

සැලසුම් ක්‍රියාවලිය පවතින කාල සීමාව තුලදී සැලැස්මට සම්බන්ධ ප්‍රධාන පාර්ශව දැනුවත් කිරීම සඳහා නාගරික සංවර්ධන අධිකාරියෙහි සැලසුම් කණ්ඩායම මගින් උපදේශාත්මක සැසි කිහිපයක් පවත්වා ඇත. මේ සඳහා පහත සඳහන් ආයතන සහ එම ආයතනයන්හි ප්‍රවීණයන් මගින් තේමාත්මක සැලසුම්, හා විශේෂඥ දැනුම සැලසුම්කරණ අවස්ථාවේදී ලබාගෙන ඇත.

1.2.1.1. ප්‍රධාන පාර්ශවකරුවන්

පළාත් පාලන ආයතන - ගාල්ල මහනගර සභාව, බෝපේ පොද්දල, අක්මීමන සහ හබරාදුව ප්‍රාදේශීය සභාව

1.2.2. ප්‍රධාන උපදේශාත්මක ආයතන

1. දිස්ත්‍රික් ලේකම් කාර්යාල (ගාල්ල කඩවත් සතර, අක්මීමණ, බෝපේ, පොද්දල, හබරාදුව)
2. දකුණු පළාත් ප්‍රධාන ලේකම් කාර්යාලය
3. ගාලු උරුම පදනම
4. පුරාවිද්‍යා දෙපාර්තමේන්තුව
5. ජාතික ජල සම්පාදන හා ජලප්‍රවාහන මණ්ඩලය
6. ලංකා විදුලි බල මණ්ඩලය / ලංකා විදුලි පුද්ගලික සමාගම
7. පළාත් මාර්ග සංවර්ධන අධිකාරිය
8. මාර්ග සංවර්ධන අධිකාරිය
9. මධ්‍යම පරිසර අධිකාරිය
10. සංචාරක සංවර්ධන අධිකාරිය
11. වාරිමාර්ග දෙපාර්තමෙන්තුව
12. වෙරළ සංරක්ෂණ දෙපාර්තමෙන්තුව
13. කෘෂිකර්ම සංවර්ධන දෙපාර්තුමේන්තුව
14. උපායමාර්ගික නගර සංවර්ධන ව්‍යාපෘතිය
15. ශ්‍රී ලංකා වරාය අධිකාරිය
16. පළාත් මගී ප්‍රවාහන අධිකාරිය
17. වන ජීවී සංරක්ෂන දෙපාර්තුමේන්තුව
18. ජාතික භෞතික සැලසුම් දෙපාර්තුමේන්තුව
19. භූ විද්‍යා සමීක්ෂණ සහ පතල් කාර්යාංශය
20. ශ්‍රී ලංකා පොලීසිය
21. ශ්‍රී ලංකා ටෙලිකොම්
22. ජාතික ගොඩනැගිලි පර්යේෂණ ආයතනය

1.2.3. අනෙකුත් පාර්ශව කණ්ඩායම්

1. වෙළඳ සංගම් (ධීවර, එළවලු)
2. පරිසර සහ මහජන සංවර්ධන සංගම
3. "උකුසු ඇස " මාධ්‍ය ඒකකය- කරාපිටිය
4. මහජන නියෝජිතයින් (පළාත් පාලන මන්ත්‍රීවරුන් / ප්‍රාදේශීය මන්ත්‍රීවරුන් කරාපිටිය සුභද්‍රාරාම මහා විහාර විහාරාධිපති)

1.3. විෂය පථය

මහා ගාල්ල බල ප්‍රදේශය තුළ ගාල්ල මහනගර සභා බල ප්‍රදේශය මෙන්ම බෝපේ පොද්දල, හබරාදුව සහ අක්මීමන ප්‍රාදේශීය සභා බල ප්‍රදේශයන්හි කොටසක් ඇතුලත් වන අතර හෙක්ටයාර් 7300 පමණ ආවරණය වන අතර 2012 වසර දත්ත අනුව 190,486 පමණ වන ජනගහනයකින් යුක්ත වේ.
උපායමාර්ගික සංවර්ධන සැලසුම් ක්‍රියාත්මක කිරීම සඳහා ප්‍රදේශයේ ගැටළු සහ උපායමාර්ගික ක්‍රියා හඳුනාගතයුතු අතර මේ සඳහා සම්පූර්ණ නාගරික ප්‍රදේශයෙහි වර්තමානයෙහි පවතින තත්ත්වය විශ්ලේෂණනය කිරීම අවශ්‍ය වේ.

සමාජීය, ආර්ථික, පාරසරික සහ භෞතික සාධකයන්හි සංයුක්ත සැලසුම් දෘෂ්ඨිය, මෙම සැලසුම්ක-රණයේදී ආවරණය කරන අතර සෞභාග්‍ය දැක්ම ජාතික ප්‍රතිපත්ති ප්‍රකාශනයේ ජාතික නගරයක් ලෙස හඳුනාගත් ගාල්ල නගරයේ මහා ගාල්ල සංවර්ධන සැලසුම 2021-2031 සඳහා සකස් කර ඇත.
කෙසේ නමුත් ගාල්ල , දිස්ත්‍රික්කයේ විශාලතම නාගරික කේන්ද්‍රස්ථානය වන අතර මෙය දකුණු පළාතෙහි පිහිටි එක් ප්‍රධාන මධ්‍යස්ථානයකි. මෙහි බොහෝ සංවර්ධන විභව ඇතත් ඒවා නිසි පරිදි සංවර්ධන කටයුතු සඳහා යොදා ගෙන නොමැත. මෙම සැලස්මෙහි ප්‍රධාන අරමුණ වන්නේ ප්‍රදේශයේ සැගවුණු විභවයන් සහ සංවර්ධන ප්‍රවණතා ඉස්මතු කර සංවර්ධනය කිරීම හා ඉඩම් භාවිතය තාර්කිකරණය කිරීමයි. තවද යුනෙස්කෝව විසින් ගාල්ල නගරය ලෝක උරුම නගරයක් ලෙස ලෝක උරුම සම්මේලනයේදී ප්‍රකාශ කිරීම හේතුවෙන් පළාතේ අනෙකුත් නගරවලට වඩා ගාල්ල නගරය සුවිශේෂ වේ. මෙම වැදගත්කම ඒ තුලින් ඇති වන්නාවූ සංචාරක ආකර්ශනය, නගරය සංචාරක මධ්‍යස්ථානයක් ලෙස සංවර්ධනය කිරීමටත්, නගරය දේශීය විදේශීය සංචාරක ආකර්ශනය සහිත සංචාරක මධ්‍යස්ථානයක් ලෙස සංවර්ධනය කිරීමට ඉඩ සැලසේ. මෙමගින් ජීවත්වීමට සුදුසු තත්වයන් ඉහළ නැංවීම සහ ලෝක උරුම ලක්ෂණ සංරක්ෂණය කිරීම අපේක්ෂා කෙරේ. මීට අමතරව ප්‍රසිද්ධ හා ඓතිහාසික රුමස්සල කන්ද ප්‍රදේශය සහ අනෙකුත් සංචාරක ආකර්ශනය ඇති ස්ථානද මහා ගාල්ල සැලසුම් ප්‍රදේශය තුළට ඇතුලත් කිරීම ප්‍රධාන සංවර්ධන උපායමාර්ගයක් වේ .
ගාල්ල නගරය විවිධ ආපදා බහුල ප්‍රදේශයක් ලෙස (සුනාමි,ක්ෂණික ජල ගැලීම් සහ නාය යෑම්) සැලැස්මෙහි සංවේදී ස්වභාවික පරිසරය සංරක්ෂණය වන පරිදි සැලසුම්කරණ සහ ගොඩනැගිලි රෙගුලාසි ඇතුලත් කර ආපදා වලින් තොර ආරක්ෂිත නගරයක් සඳහා අවශ්‍ය අවකාශීය ව්‍යුවහය අන්තර්ගත කර ඇත. ජාත්‍යන්තර ප්‍රධාන නාවික මාර්ග හා ගාල්ල පිහිටීම විශේෂයෙන් යුරෝපය, ඉන්දියාව, දකුණු අප්‍රිකා වැනි රටවල් හරහා යන ජාත්‍යන්තර නැව් මාර්ගවලට ඉතා ආසන්න බැවින් (නාවික සැතපුම් 5ක් පමණ ආසන්නව) අනාගතයේදී වරාය හා වරාය පුළුල් කිරීම සඳහා විභවතාවය-ක් ඇති බවට මෙම සැලසුම මඟින් හඳුනාගෙන ඇත.

කෙසේ වුවද නාගරික සංවර්ධන අධිකාරිය විසින් ප්‍රකාශිත මහා ගාල්ල සැලසුම් සීමා කර ඇති ප්‍රදේශය තුළ පළාත් පාලන ආයතන 4 කට අයත් ග්‍රාම නිලධාරි වසම් 55 පවතින අතර මෙම ග්‍රාම නිලධාරි කොට්ඨාශ 55ට පරිබාහිරව ඉදිරි සංවර්ධන ක්‍රියා සඳහා වඩාත් උචිත සහ වඩාත් විභවයක් ඇති ග්‍රාම නිලධාරි කොට්ඨාශ මෙම සංවර්ධන සැලැස්මට ඇතුලත් වී නොමැත. මීට අමතරව මෙම සැලැස්මෙහි සඳහන් උපාය මාර්ගික ව්‍යාපෘති යෝජනා ක්‍රියාත්මක කිරීම සඳහා අවශ්‍ය ආයෝජන ක්‍රම සහ නිර්මාණ විස්තාරත්මකව ඇතුලත් වී නොමැත.

1.4. සැලසුම් ක්‍රියාවලිය

මහා ගාල්ල සඳහා වූ "සංවර්ධන සැලැස්ම" සැකසීමේදී අනුක්‍රමික අදියර තුනකින් ක්‍රියාත්මක වූ අතර ඒවා නම් ආරම්භය, රාමු කිරීම, සැලසුම්කරණය සහ හතරවන අදියරය වනුයේ සැලසුම් ක්‍රියාත්මක කිරීම වේ. මෙම පියවරයන් වෙන් වෙන්ව ගනු ලබන උපදේශ අනුව වටහා ගතයුතු වේ. සංවර්ධන සැලසුම්කරණ ක්‍රියාවලියෙහි අදියර තුන ඇතුලත පියවර දහයක් වේ.

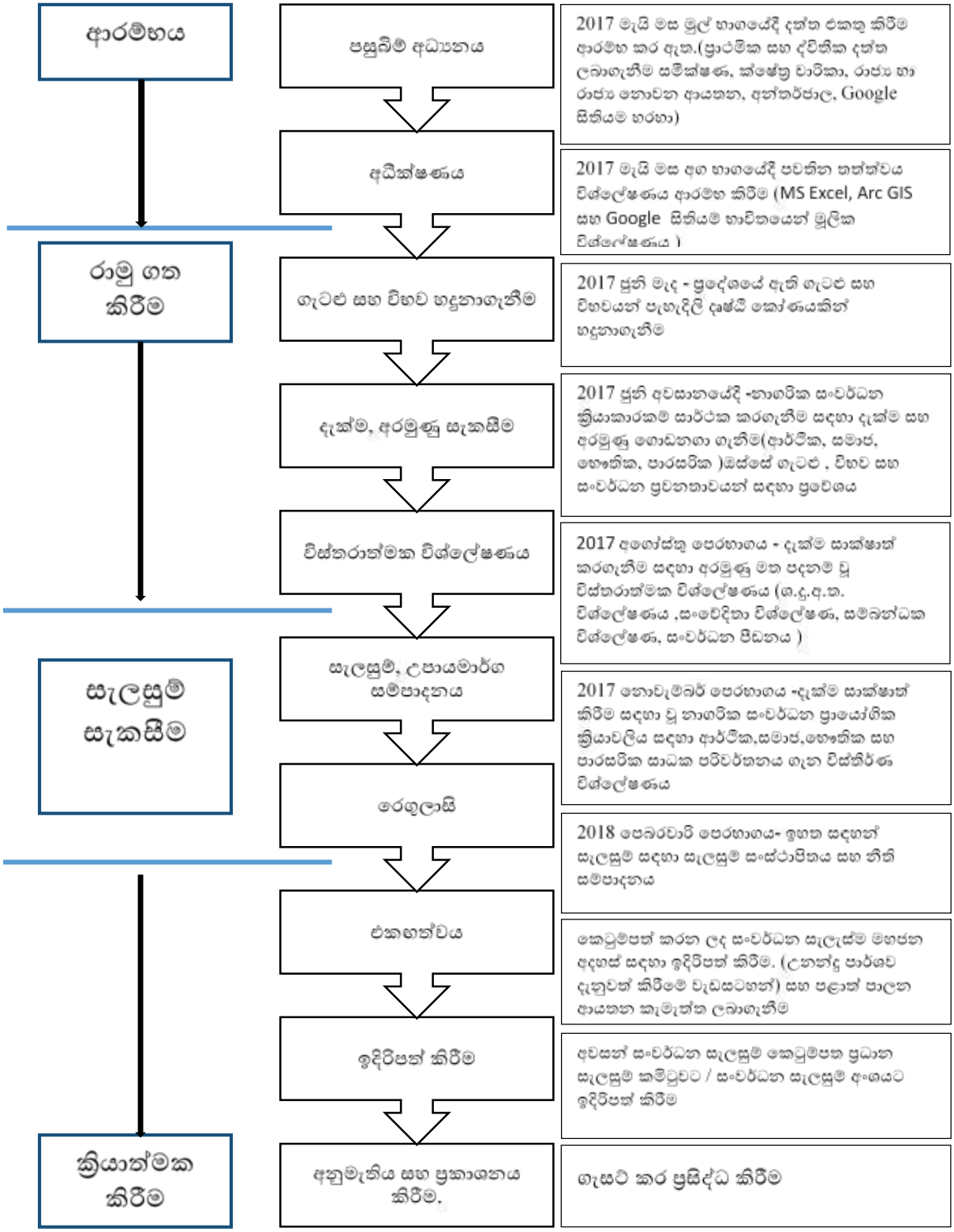
ආරම්භය
පසුබිම් අධ්‍යනය
2017 මැයි මස මුල් භාගයේදී දත්ත එකතු කිරීම ආරම්භ කර ඇත.(ප්‍රාථමික සහ ද්විතික දත්ත ලබාගැනීම සමීක්ෂණ, ක්ෂේත්‍ර චාරිකා, රාජ්‍ය හා රාජ්‍ය නොවන ආයතන, අන්තර්ජාල, Google සිතියම් හරහා)
අධීක්ෂණය
2017 මැයි මස අග භාගයේදී පවතින තත්ත්වය විශ්ලේෂණය ආරම්භ කිරීම (MS Excel, Arc GIS සහ Google සිතියම් භාවිතයෙන් මූලික විශ්ලේෂණය)
රාමු ගත කිරීම
ගැටළු සහ විභව හඳුනාගැනීම
2017 ජූනි මැද - ප්‍රදේශයේ ඇති ගැටළු සහ විභවයන් පැහැදිලි දෘෂ්ටි කෝණයකින් හඳුනාගැනීම
දැක්ම, අරමුණු සැකසීම
2017 ජූනි අවසානයේදී -නාගරික සංවර්ධන ක්‍රියාකාරකම් සාර්ථක කරගැනීම සඳහා දැක්ම සහ අරමුණු ගොඩනගා ගැනීම(ආර්ථික, සමාජ, භෞතික, පාරිසරික)ඔස්සේ ගැටළු , විභව සහ සංවර්ධන ප්‍රවනතාවයන් සඳහා ප්‍රවේශය
විස්තරාත්මක විශ්ලේෂණය
2017 අගෝස්තු පෙරභාගය - දැක්ම සාක්ෂාත් කරගැනීම සඳහා අරමුණු මත පදනම් වූ විස්තරාත්මක විශ්ලේෂණය (ශ.දු.අ.ත. විශ්ලේෂණය ,සංවේදිතා විශ්ලේෂණ, සම්බන්ධක විශ්ලේෂණ, සංවර්ධන පීඩනය)
සැලසුම් සැකසීම
සැලසුම්, උපායමාර්ග සම්පාදනය
2017 නොවැම්බර් පෙරභාගය -දැක්ම සාක්ෂාත් කිරීම සඳහා වූ නාගරික සංවර්ධන ප්‍රායෝගික ක්‍රියාවලිය සඳහා ආර්ථික,සමාජ,භෞතික සහ පාරිසරික සාධක පරිවර්තනය ගැන විස්තීර්ණ විශ්ලේෂණය
රෙගුලාසි
2018 පෙබරවාරි පෙරභාගය- ඉහත සඳහන් සැලසුම් සඳහා සැලසුම් සංස්ථාපිතය සහ නීති සම්පාදනය
එකහත්වය
කෙටුම්පත් කරන ලද සංවර්ධන සැලැස්ම මහජන අදහස් සඳහා ඉදිරිපත් කිරීම. (උනන්දු පාර්ශව දැනුවත් කිරීමේ වැඩසටහන්) සහ පළාත් පාලන ආයතන කැමැත්ත ලබාගැනීම
ඉදිරිපත් කිරීම
අවසන් සංවර්ධන සැලසුම් කෙටුම්පත ප්‍රධාන සැලසුම් කමිටුවට / සංවර්ධන සැලසුම් අංශයට ඉදිරිපත් කිරීම
ක්‍රියාත්මක කිරීම
අනුමැතිය සහ ප්‍රකාශනය කිරීම,
ගැසට් කර ප්‍රසිද්ධ කිරීම

පරිච්ඡේදය 01

සංවර්ධන සැලසුමෙහි පසුබිම

සැලසුම් ක්‍රියාවලිය

1. පසුබිම් අධ්‍යනය

මෙම අදියරයේදී දත්ත රැස්කරන ක්‍රියාවලිය අවසන් කොට ඇත. ප්‍රාථමික දත්ත එකතු කිරීම සඳහා සම්මුඛ සාකච්ඡා, ප්‍රශ්නාවලි, සමීක්ෂණ, ඩ්‍රෝන යන්ත්‍ර සමීක්ෂණ, ගූගල් සිතියම්, ලේඛන සහ ක්ෂේත්‍ර පිරික්සුම් යන ක්‍රම භාවිතා කර ඇත. ඉතිහාසගත වාර්තා සමාලෝචනය මගින් විකාශ අධ්‍යනය සහ මීට පෙර සකස්කරන ලද සංවර්ධන වාර්තා විශ්ලේශණය තුලින් ද්විතීක දත්ත එකතු කරගැනීම සිදුකර ඇත.
මෙම අදියරයේදී මහගාල්ල බල ප්‍රදේශය ප්‍රාදේශීය, ජාතික සහ අන්තර් ජාතික මට්ටමේ වැදගත්කම සහ පෙර සකස් කර ඇති සැලසුම් සමඟ සම්බන්ධතාවය හා පරතරය රාමුව තුළ සොයා බැලීම සිදුවේ.

2. විෂය පථය හඳුනා ගැනීම

මහා ගාල්ලෙහි පවතින ආර්ථික, සමාජ, සහ පාරසරික තත්වයන් සඳහා සිතියම් සැකසීමට පෙර පුළුල් දත්ත ගබඩාවක් ස්ථාපනය කරන ලදී. සකස්කරන ලද සිතියම් වලට අමතරව මූලික විශ්ලේෂණය සඳහා Ms Excel, ගූගල් සිතියම්, SPSS සහ ඩ්‍රෝන යන්ත්‍ර පදනම් මෘදුකාංග වැනි මූලික විශ්ලේෂණ මෘදුකාංග භාවිතා කර ඇත.

3. ගැටළු සහ විභව හඳුනාගැනීම

ප්‍රධාන විභව හඳුනාගැනීම සහ රාමුගත කිරීම සහ සැලසුම්කරණ දෘෂ්ඨි කෝණයෙන් ඇතිවූ බාධක ප්‍රථමයෙන්ම හඳුනාගැනීම එකතු කළ දත්ත මත පදනම් විය. පාර්ශව කරුවන්ගේ අදහස්/ඊළඟ පියවර විය. දෙවනුව, අවස්ථා කිහිපයකදී පාර්ශවකරුවන්ගේ උපදේශන සැසිවාර ගණනාවක් පැවැත්වීම මගින් ගැටළු සහ විභව හඳුනාගත හැකි විය. තීරණ ගැනීමේ ක්‍රියාවලිය තුළ මහජනතාව හා පළාත් පාලන ආයතන සෘජුව සම්බන්ධ වන විට, ඔවුන්ගේ අදහස් හා යෝජනා සැලසුම් කරන ක්‍රියාවලියේ මුල් අවදියේදී ලබා ගන්නා ලදී. මෙය සැලසුම් ක්‍රියාවලිය පහසු කිරීම සඳහා හේතු වූ අතර, ක්‍රියාවලිය ප්‍රමාද නොවී උපරිම සහ ධනාත්මක ප්‍රතිඵල බලාපොරොත්තු විය හැක. එබැවින් සංවර්ධන සැලස්මහි ආරම්භ අදියර අවස්ථාවේදී සහ ක්‍රියාවලිය පුරාවටම අදාල පාර්ශවයන් සඳහා වූ වැඩසටහන් 4 ක් 2017 වසර ජුනි 06, 13 සහ 22 දිනයන්ද මැයි මස 28 වන දිනද නාගරික සංවර්ධන අධිකාරියෙ කාර්යාල පරිශ්‍රයේදී පැවතිනි. මෙම වැඩසටහන ප්‍රධාන උපදේශාත්මක ආයතන සහ අනෙකුත් පාර්ශව කණ්ඩායම්, අධිකාරියේ සැලසුම් කණ්ඩායම සමග සහභාගිවුහ.

මෙම අදියරයහි අවසන් ප්‍රතිපල වූයේ ගැටළු සහ විභවතාවයන් හඳුනා ගැනීමයි. මෙය පාර්ශ්වකරුවන්ගේ සහභාගිත්වය මත සහ සැලසුම්කරණ ක්‍රියාවලියේ ප්‍රමුඛත්වය අනුව සකසා අවසන් කරන ලදී.

4. දැක්ම සහ අරමුණු සැකසීම

සංවර්ධන සැලැස්මේ දැක්ම හා අරමුණු සාක්ෂාත් කරගැනීමට ප්‍රධාන ප්‍රවේශ 03 ක් හඳුනා ගන්නා ලදී. පළමු ප්‍රවේශය වන්නේ ගැටළු සහ විභවයන් හඳුනා ගැනීම වේ. මෙය මූලික විශ්ලේෂණයන් තුලින් රජයේ ප්‍රතිපත්ති, මහා පරිමාණ ව්‍යාපෘති, සංවර්ධන ප්‍රවනතා හා අදාල පාර්ශවයන් සමඟ පැවති උපදේශාත්මක වැඩසටහන්හි ප්‍රතිපල විශ්ලේෂණය සලකන ලද අනෙකුත් ප්‍රවේශයන් වේ.

5. විස්තරාත්මක විශ්ලේෂණය

විශ්ලේෂණ අවස්ථාවෙහි දැක්ම සාක්ෂාත් කරගැනීම සඳහා අරමුණු මත පදනම්වූ විවිධ විශ්ලේෂණ ක්‍රම අනුගමනය කර ඇත. ප්‍රබල විශ්ලේෂණ ක්‍රමයක් ලෙස ශක්තීන්, දුර්වලතා, අවස්ථා හා තර්ජන විශේලේෂණය දැක්විය හැක. සංවර්ධනය සිදුකිරීමේදී මුහුණ දෙන ශක්තීන්, දුර්වලතා, අවස්ථා, සහ තර්ජන යන කරුණු විස්තර කෙරෙන අතර ඒවා මෙම අදියරහිදී සලකා බලා ඇත. මීට අමතරව අනෙකුත් විශ්ලේෂණ ක්‍රමවන සංවේදිතා විශ්ලේෂණ, සම්බන්ධක විශ්ලේෂණ, සංවර්ධන පීඩනය, අවකාශ ඒකාබද්ධතාවය සහ යෝග්‍යතා විශ්ලේෂණය වැනි විශ්ලේෂණ ක්‍රම සංවර්ධනය සඳහා සුදුසු ඉඩම් හඳුනා ගැනීමට භාවිතා කර ඇත. අනාගත මහා ගාල්ල සංවර්ධන සැලැස්ම සඳහා සුදුසු ඉඩම් අවකාශයන් හඳුනා ගැනීම හා සංරක්ෂණය කිරීම මෙම අදියර යටතේ සිදුවී ඇත. එබැවින් මෙම අදියරයහි ක්‍රියාකාරකම් සක්‍රීය කොට කලාපය තුළ වර්තමානයේ පවතින සංවර්ධන ප්‍රවණතා හඳුනාගැනීම සහ එවන් සංවර්ධන ප්‍රවණතා සැලසුම් කිරීමේදී පවත්නා පරතරයන් සොයාගැනීම සිදුවිය.

6. සැලැස්ම

ආර්ථික, සමාජ, භෞතික සහ පාරිසරික යන අංශයන්හි විස්තරාත්මක විශ්ලේෂණය තුලින් සොයාගත් තොරතුරු සහ සාධක නාගරික සංවර්ධන ප්‍රායෝගික ක්‍රියාවලියට පරිවර්තනය කිරීමෙන් දැක්ම සාක්ෂාත් කරගත හැක. ප්‍රධාන අරමුණු 6ක් ආවරණය කිරීම සඳහා උපාය මාර්ග/ ප්‍රධාන තේමාවන් 6ක් සැලසුම කරන ලදී. ඉන්පසුව සංවර්ධන සැලැස්මෙහි උපාය මාර්ග සැකසීමේ අදියරේදී වඩාත් පුළුල් ව්‍යාපෘති හඳුනාගෙන තිබේ.

7. රෙගුලාසි

ඉහත සඳහන් සැලසුම් සඳහා සැලසුම්කිරීමේ සහ ගොඩනැගිලි රෙගුලාසි ස්ථාපනය මෙම අදියර යටතේ සිදු කර ඇත. මායිම් සහිතව කලාපීය රෙගුලාසි, සැලසුම්කරණ සහ ගොඩනැගිලි රෙගුලාසි, පොදු රෙගුලාසි, ලෝක උරුමයක් වන ගාල්ල කොටුව සඳහා විශේෂ රෙගුලාසි සහ දක්ෂිණ අධිවේගී මාර්ගය සඳහා වූ විශේෂ රෙගුලාසි, රූමස්සල කලාපය සංරක්ෂනය කිරීම සඳහා වූ මාර්ගෝපදේශ සැලස්ම සහ ගාලු කොටුව සංරක්ෂණය කිරීම සඳහා වූ රෙගුලාසි මහා ගාල්ල සීමාව තුළ විශේෂ සැලකිල්ලක් දැක්විය යුතු විශේෂ ස්ථාන සඳහා රෙගුලාසි සැකසීම කරන ලදී.

8. එකඟත්වය ලබාගැනීම

පළාත් පාලන ආයතන එකගත්වය සහ මහජන අදහස් (පාර්ශව දැනුවත් කිරීමේ වැඩසටහන්) ලබාගැනීම සඳහා සකස් කරන ලද සංවර්ධන සැලසුම් කෙටුම්පත ඉදිරිපත් කළ යුතුවේ. නාගරික සංවර්ධන අධිකාරියහි වෘත්තිකයන් විසින් සැලැස්ම සම්බන්ධ අදහස් හා යෝජනා ප්‍රකාශ කිරීම සිදුවේ.

9. ඉදිරිපත් කිරීම

අවසන් සංවර්ධන සැලසුම් කෙටුම්පත ප්‍රධාන සැලසුම් කමිටුව/ සංවර්ධන සැලසුම් ඒකකය වෙත ඉදිරිපත් කළ යුතුවේ. සංවර්ධන සැලසුම් අවසන් කෙටුම්පතෙහි දෘඩ පිටපත් සහ මෘදු පිටපත් සහ භූ දත්ත සමූහය ප්‍රධාන සැලසුම් කමිටුවෙහි අනුමැතිය ලබාගැනීමේ ඉදිරි ක්‍රියවලිය වෙනුවෙන් ලබාදිය යුතුවේ.

දෙවන
පරිච්ඡේදය

පූර්ව සමීක්ෂණය

පරිච්ඡේදය 02

2.1. අධ්‍යයන බල ප්‍රදේශය

පූර්ව සමීක්ෂණය

අධ්‍යයන බල ප්‍රදේශය

ගාල්ල යනු කොළඹ සිට කි.මී 116 එපිටින් ශ්‍රී ලංකාවේ දකුණු පළාත් වෙරළ තීරයේ පිහිටි වෙරළ බඩ නගරයකි. මෙම නගරය තෙත් කලාපයට අයත් අතර මි.මී.2377.9 ක වාර්ෂික වර්ෂාපතනයක් නිරිත දිග මෝසමින් ලැබේ. සෙල්සියස් අංශක 26.7 ක උෂ්ණත්වයක් හා 80 - 88% ක ආර්ද්‍රතාවක් වාර්ෂිකව පවතී. නගරය තුළ අඩි 60 -160 උන්නතාංශය යුත් හුදකලා වූ කඳු හිහිපයක් පිහිටා ඇත. බොහෝ පෙදෙස් වල වගුරු බිම් හා ජලාශ පිහිටා ඇති අතර සමහර ප්‍රදේශ වල පහත් බිම් දක්නට ලැබේ.

මෙම සංවර්ධන සැලැස්මේ වැදගත්ම යෝජනා වලින් එකක් වනුයේ නාගරික ක්‍රියාකාරකම් විස්තෘත වීම නිසා සහ සැලසුම්කරණයේදී මතුවන ගැටළු සඳහා විසඳුමක් ලෙස නගර සීමාව පුළුල් කිරීමය. එබැවින් "මහා ගාල්ල" ප්‍රදේශය තුළට ගාල්ල මහ නගර සභා ප්‍රදේශය, බෝපේ - පොද්දල ප්‍රාදේශීය සභා ප්‍රදේශය, හබරාදුව සහ අක්මීමණ ප්‍රාදේශීය සභා ප්‍රදේශයේ කොටසක් ඇතුලත් වේ. (සිතියම් අංක 2:1)
මහ ගාල්ලෙහි ආයතනික ප්‍රදේශය හෙක්ටෙයාර 7302 ආවරණය වන අතර එය තුළ හෙක්ටයාර 1852 ක ගාල්ල මහනගර සභා ප්‍රදේශය ඇතුළත්ව ග්‍රාම නිලධාරී වසම් 55ක් වේ. 2012 වසර සංගණන දත්ත අනුව මෙහි මුළු ජනගහනය 190,486 ක් පමණ වන අතර ජනගහන වර්ධන සාමාන්‍ය වේගය 0.7% ක් පමණවේ. ජාතික දත්ත අනුව දළ ජනගහන ඝනත්වය හෙක්ටයාරයකට පුද්ගලයින් 26.08 ඇතුලත් වේ.

භූ ගෝලීය වශයෙන් ගත් කල සම්පූර්ණ ප්‍රදේශයම තෙත් කලාපයට අයත්වේ.සම්පූර්ණ භූමි ප්‍රදේශය සැලකීමේදී 38% පමණ වන විශාල කොටසක් ගොඩනැගිලි ඉදිකිරීම සහිත භූමි ප්‍රදේශයක් වන අතර ඉතිරි භූමි ප්‍රදේශය වන රක්ෂිතයන්, කෘෂිකාර්මික වැවිලි, අභ්‍යන්තර ජල මූලාශ්‍ර පවතින අතර නීලහරිත විවිධත්-වයෙන් පොහොසත්වේ.

දකුණු පළාතෙහි පරිපාලනමය අගනගරය ගාල්ල වන අතර ජනගහන ප්‍රමාණය අනුව ශ්‍රී ලංකාවේ හතරවන විශාලතම මහ නගරය වන ගාල්ල නගරයට සෑම ප්‍රදේශයකින්ම සැලකිය යුතු ජනතාවක් පැමිණේ. ප්‍රාදේශීය පරිපාලනය හා බැඳුණු ක්‍රියකාරකම් ඉටුකරන ආයතන ලෙස කරාපිටිය ශික්ෂණ රෝහල, රුහුණු විශ්ව විද්‍යාල වෛද්‍ය පීඨය, නියෝජ්‍ය පොලිස්පති කාර්යාලය, දකුණු පළාත් අණදෙන නිළධාරී මුලස්ථානය, ගැමුණු බලකාය, ලංකා විදුලිබල මණ්ඩලය, අධ්‍යාපන දෙපාර්තුමේන්තුව, ශ්‍රී ලංකා ටෙලිකොම් ආයතනය, මගී ප්‍රවාහන අධිකාරිය, නාගරික සංවර්ධන අධිකාරිය වැනි ආයතන දැක්විය හැක.

සිතියම 2.1 මහ ගාල්ල සැලසුම් ප්‍රදේශය

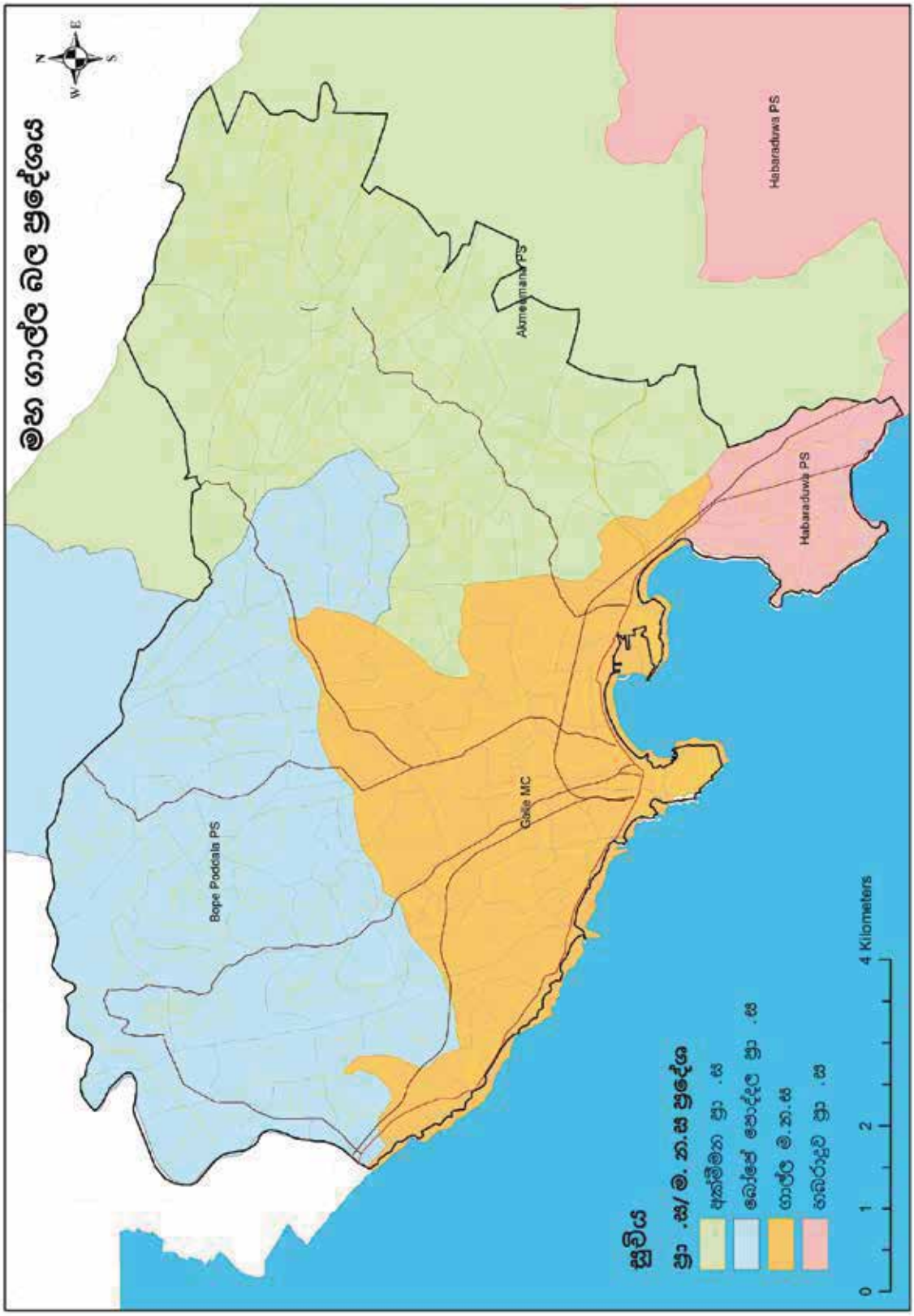

මූලාශ්‍රය : නාගරික සංවර්ධන අධිකාරිය ගාල්ල 2020

රූපය 2:1 මහ ගාල්ල ප්‍රදේශයෙහි නීල හරිත පද්ධතිය

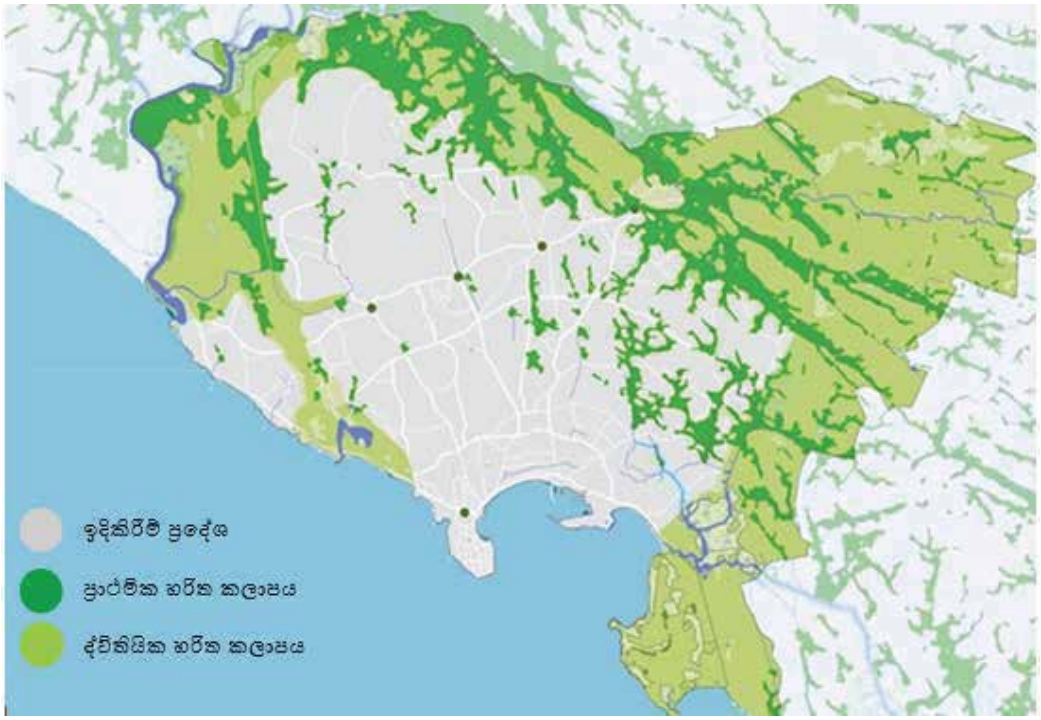

මූලාශ්‍රය : නාගරික සංවර්ධන අධිකාරිය ගාල්ල-2020

නගරය අධ්‍යාපන කාර්ය සම්බන්ධ වැඩි කාර්යභාරයක් ඉෂ්ට කරයි. තාක්ෂණික විද්‍යාලයක්, ප්‍රධාන පෙළේ පාසල් 9 ක් සහ ජාත්‍යන්තර පාසල් 3ක් ගාල්ල නගර සීමාව තුළ පිහිටා ඇත. රුහුණු විශ්ව විද්‍යාල වෛද්‍ය පීඨය නගර සීමාවට යාබදව පිහිටුවා ඇත. රුහුණු විශ්ව විද්‍යාල ඉංජිනේරු පීඨය හපුගල ද විවෘත විශ්ව විද්‍යාලය ලබුදූව ද ජාතික තාක්ෂණික ඩිප්ලෝමා ආයතනය වැනි ආයතන පිහිටා ඇති අතර මේවායෙහි විශේෂ කාර්යන් ප්‍රාදේශීය මට්ටම මෙන්ම ජාතික මට්ටමට ක්‍රියාත්මක වේ.

ඒ අනුව සාමාන්‍ය අගයක් ලෙස 125,000 පමණ ජනයා නගරය වෙත මෙම සේවාවන් ලබා ගැනීමට පැමිණෙන අතර කොළඹ මාර්ග (A2) ප්‍රවේශය හරහා මෙන්ම ප්‍රදේශය තුළ විහිදී ඇති අනෙක් ප්‍රදේශ තුළට ගමන්කරන අනෙකුත් A සහ B කාණ්ඩයේ මාර්ග හරහා ප්‍රවේශ වේ. මීට අමතරව පළාත් මාර්ග සංවර්ධන අධිකාරිය සහ පළාත් පාලන ආයතන මගින් නඩත්තු කරනු ලබන ද්විතීක සහ තෘතීය ශක්තිමත් මාර්ග ජාලයක් මහා ගාල්ල බල ප්‍රදේශය සතුවේ. කෙසේ නමුදු සංවර්ධනයේ මතුවෙන ප්‍රවනතා සහ ජනාවාස ව්‍යාප්තිය සහ ප්‍රාදේශීය නාගරික ක්‍රියාකාරකම් සඳහා සරිලන ලෙස මාර්ග යටිතල පහසුකම් දියණු විය යුතු අතර රථ වාහන ගාල් කිරීමට ඉඩකඩ සහ රථ වාහන ගමනා ගමනය වැනි දෑ විධිමත් විය යුතුය. මෙය අනාගත ඉල්ලුම සහ සංවර්ධන ප්‍රවණතා සඳහා මුහුණ දියහැකි අයුරින් සිදු විය .

රූපය 2:1:1 ගාල්ල හි අන්තර් හා අභ්‍යන්තර සම්බන්ධතා

මූලාශ්‍රය : නාගරික සංවර්ධන අධිකාරිය ගාල්ල-2020

නගරයෙහි ආර්ථිකය සැලකීමේදී සංචාරක ව්‍යාපාරය ප්‍රධාන භූමිකාවක් ගනු ලැබේ. සෑම වසරකම පාහේ දේශීය මෙන්ම විදේශීය සංචාරකයින් දහස් ගණනක් ගාල්ලට ආකර්ශනය වනුයේ ඉතා හොඳ මට්ටමක සංරක්ෂණය වී පවතින ඓතිහාසික ලක්ෂණ පවතින එමෙන්ම 18 සහ 19 වන සියවසට අයත් ඕලන්ද සහ බ්‍රිතාන්‍ය ගෘහ නිර්මාණ ශිල්ප වලින් ගහණ වූ ගාල්ල කොටුව නිරීක්ෂණය කිරීමටය. ඕලන්ද කොටුව පමණක් නොව රූමස්සල කඳු පන්තිය, උණවටුන වෙරළ තීරය වැනි තවත් සංචාරක ආකර්ෂණය දිනාගත් ස්ථාන බොහොමයක් ගාල්ල අවට පවතී. මීට අමතරව ශ්‍රජයඑ යාත්‍රා (සුඛෝපබෝගී බෝට්ටු) සඳහා සුඛෝපභෝගී පහසුකම් සහිත ලොව ප්‍රසිද්ධ ස්වභාවික වරාය ගාල්ල සතුවේ. නගරය තුළ පවතින මෙවන් අවස්ථාවන්ගෙන් උපරිම ප්‍රයෝජන ගැනීම සඳහා නගරය තුල හොඳ සහ ප්‍රමාණවත් විභවයන් පවතී. නමුත් මෙය තවමත් එකිනනෙක ඒකාබද්ධ වී නොමැත.

භූ ගෝලීය ලෙස ගත් කල ගාල්ල මුහුදු බඩ නගරයකි. ගාල්ල ධීවර කර්මාන්තයට ප්‍රසිද්ධියක් උසුලන අතර ජාතික මත්ස්‍ය නිෂ්පාදනයට සැලකිය යුතු දායකත්වයක් ලබා දේ. රටෙහි ධීවර කරමාන්තයේ යෙදෙන දිස්ත්‍රික් 15න් දෙවන ස්ථානයට මත්ස්‍ය සැපයුම ලබාදෙන ගාල්ල නගරය වසරකට මෙට්‍රික් ටොන් 50000 කට වැඩි මත්ස්‍ය සැපයුමක් ලබාදේ. තවද මෙම සම්පත් උපරිමයෙන් උපයෝගී කරගත හැකි අතර සංචාරක කර්මාන්තය සහ යටිතල පහසුකම් වැනි නව අංශ සමඟ නවෝත්පාදනය කළ හැකිය.

2.2. සැලසුම් සහ පසුබිම තත්ත්ව

2.2.1 ජාතික සහ ප්‍රාදේශීය සම්බන්ධතා

කොළඹ - හම්බන්තොට අධිවේගී මාර්ගය මෙන්ම කොළඹ - මාතර දුම්රිය මාර්ගය සමඟ ගාල්ල නගරය මනා ලෙස සම්බන්ධ වී ඇත. අධිවේගී මාර්ගය මගින් උතුරු දෙසින් ශ්‍රී ලංකාවේ අගනගරය සමඟ සම්බන්ධ වන අතරම නගරයේ නැගෙනහිරින් අධිවේගී මාර්ගය හරහා හම්බන්තොට හා සම්බන්ධ වේ. ගාල්ල නගරය ගාල්ල-දෙනියාය මාර්ගය හරහා මෙන්ම ද්විතික මාර්ග ජාල වන ගාල්ල-බද්දේගම සහ ගාල්ල - වදුරඹ මාර්ග හරහා ගම්බද ප්‍රදේශ හා සම්බන්ධ වන අතර මෙම සම්බන්ධතා නගරයේ සංවර්ධනය වේගවත් කිරීමට හේතුදායක වේ

රූපය: 2:2:1 ගාල්ලෙහි ජාතික සහ ප්‍රාදේශීය සම්බන්ධකම්

මූලාශ්‍රය :ජාතික භෞතික සැලසුම් දෙපාර්තමේන්තුව -2016

ප්‍රාදේශීය මට්ටමේ ප්‍රවාහන ක්ෂේත්‍රයේ අධිවේගී මාර්ග සහ දුම්රිය මාර්ග වලට අමතරව සමුද්‍රීය ප්‍රවාහනය ගාල්ල වරායේ සිට ක්‍රියාකාරකම්හි යෙදෙන අතර ගාලුවරාය ජාත්‍යන්තර මුහුදු මාර්ග ආසන්නව පිහිටා ඇත.

පින්නදුවේ පිහිටා ඇති දක්ෂිණ අධිවේගී මාර්ග හුවමාරු මධ්‍යස්ථානය වරාය කේන්ද්‍ර කරමින් සංවර්ධන ප්‍රවණතාවය ගාලු කොටුව සංචාරක මධ්‍යස්ථානයක් මෙන්ම ලෝක උරුම සංචාරක මධ්‍යස්ථානයක් ලෙසද ගාල්ල නගරය පුළුල් වූ භූමිකාවක ක්‍රියා කරන අතර නගර මධ්‍යස්ථය ක්‍රියාකාරකම් වලින් සපිරි ක්‍රියාකාරී නගරයක් වේ. ගාල්ල නගරයේ සිට කිලෝ මීටර 8ක් එපිටින් කොග්ගලහි පිහිටි අභ්‍යන්තර ගුවන් සේවාව හරහා ගුවන් ප්‍රවාහන ක්ෂේත්‍රය හා සම්බන්ධ වීමද සිදුවේ.

2. 2. 2. ජාතික භෞතික සැලසුම් ප්‍රතිපත්තිය 2030

1997දී ජනාධිපති කාර්ය සාධක බලකාය නිර්දේශ කර ඇත්තේ නිවාස හා නාගරික සංවර්ධනය සඳහා ජාතික අවකාශ සැලැස්මක් ශ්‍රී ලංකාව සඳහා තිබිය යුතු බවය. ඉන්පසුව ජාතික භෞතික සැලසුම් දෙපාර්තුමේන්තුව, වසර 2000 දී පනත් අංක 49 නගර සහ ග්‍රාම සැලසුම් කිරීමේ (සංශෝධිත) පනත යටතේ ජාතික භෞතික සැලැස්මක් නිර්මාණයට සහ ක්‍රියාත්මක කිරීමේ අරමුණින් පිහිටුවා ඇත. ජාතික භෞතික සැලැස්ම සකසා ඇත්තේ විවිධ වූ විෂය ක්ෂේත්‍රයන්හි විශේෂඥයන් සහ රජයේ නිළධාරීන්ගේ එකතුවකිනි. මෙම උපායමාර්ගික ලේඛනය ශ්‍රී ලංකාවේ අනාගත සංවර්ධන සඳහා වූ රාමුව ඉදිරිපත් කරයි. තවදුරටත්, 2030 වසරේදී ශ්‍රී ලංකාව සඳහා වන දැක්ම සහ දැක්ම සාක්ෂාත් කරගැනීමට සහාය වන අරමුණු මෙම ලේඛනය මගින් පිළිබිඹු වේ.

රූපය: 2.2-2 ජාතික භෞතික සැලසුම් කිරීමේ ප්‍රතිපත්තිය මගින් යෝජනා කළ අවකාශීය ව්‍යුහයන්

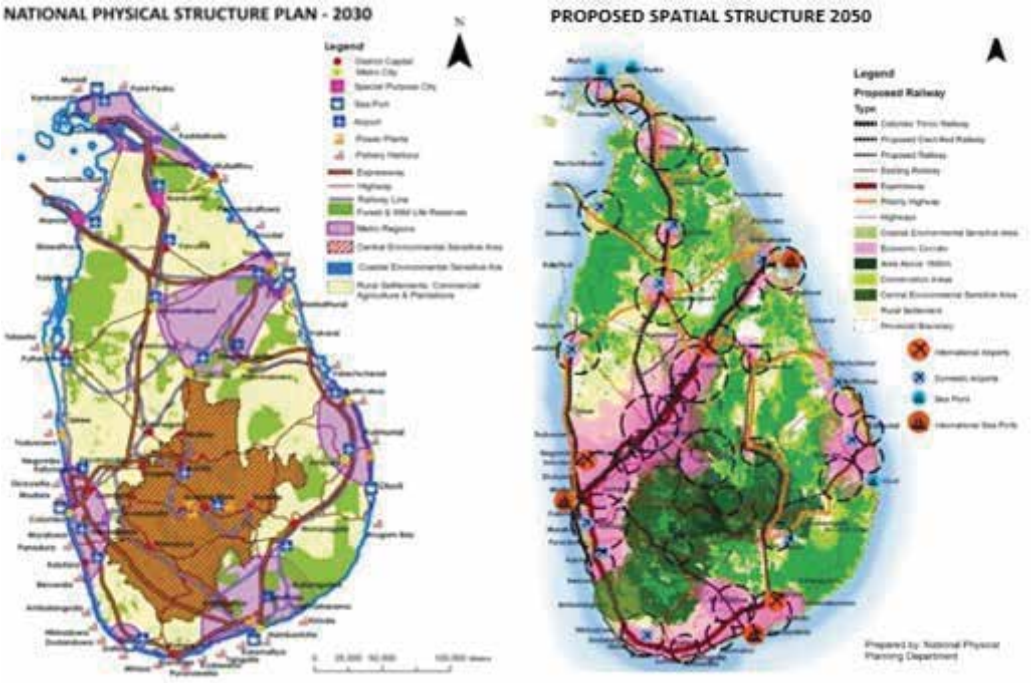

මූලාශ්‍රය : ජාතික භෞතික සැලසුම් දෙපාර්තමේන්තුව, 2016

වසර 2030 දී ශ්‍රී ලංකාවේ ජනගහනය මිලියන 25ක් පමණ වන බව ඇස්තමේන්තු කර ඇති අතර එවන් ජනගහනයකට සරිලන ලෙස නව නගර සංවර්ධනය විය යුතුය. මෙය සංවේදී ප්‍රදේශ හා සංරක්ෂණ ප්‍රදේශ සංරක්ෂණය කරමින් සැලසුම් කළ යුතුවේ. ඉහත ඇස්තමේන්තු ජනගහනය සඳහා පහසුකම් සැපයීමට හැකි පරිදි ජනවාස සැලැස්ම යෝජනා වී ඇත. දිස්ත්‍රික්කයේ අගනගරය ලෙස ගාල්ල නගරය 300,000 පමණ වන ජනගහනයකට සහ නගරයට ආසන්නව මුළු ජනගහන මිලියන 25න් 600,000ක් පමණ ජීවත් වනු ඇත. ගුවන් හරහා සහ මුහුද හරහා ගමනාගමන පහසුකම් සැපයීමට අන්තර්ජාතික වශයෙන් ද විභවතාවයක් ඇති බැවින්, ගාලු වරාය ද්විතීයික හෝ සේවා වරායක් ලෙස සංවර්ධනය කිරීමට අවස්ථාවක් තිබේ. ඊට අමතරව මෙම සැලැස්ම සංචාරක සංවර්ධනය සඳහා කොග්ගල, උණවටුන, වැලිගම සහ මිරිස්ස වැනි ගාල්ල හා යාබද නාගරික ප්‍රදේශයන්හි විභවතාවන් හඳුනා ගෙන ඇත.

1. සමුද්‍රය පදනම් කරගත් සංචාරක කර්මාන්තය සංවර්ධනය කිරීම, හික්කඩුව, ගාල්ල, උණවටුන සහ කොග්ගල
2. ගාල්ල වරාය සංචාරක කර්මාන්තය සඳහා ගැළපෙන අයුරින් කලාපීය සමුද්‍ර වරායක් ලෙස පුළුල් කිරීම.
3. ප්‍රජාවන්හි ජීවනෝපාය වැඩිවන අයුරින් සහ ආර්ථිකය දියුණුවන අයුරින් ගාල්ල,මිරිස්ස, දොඩන්දුව සහ හික්කඩුව ධීවර වරායන් ප්‍රතිසංවර්ධනය කිරීම.
4. සීනිගම සිට දොඩන්දුව දක්වා මුහුදු තීරයේ මුහුදුකෑම් නැවත්වීමට වෙරළ කළමනාකරණ සැලැස්ම අනුව හදුනාගත් ක්‍රියාකාරකම ක්‍රියාත්මක කිරීම.

2. 2. 3. පෙර සැලසුම්කරණ උත්සාහයන්

2.2.3.1. ගාලු නගර සීමාවේ උපායමාර්ගික සංවර්ධන සැලසුම 2030

රූපය 2.2.3-1 : ගාලු නගර කලාපීය උපායමාර්ගික සංවර්ධන සැලසුම 2030

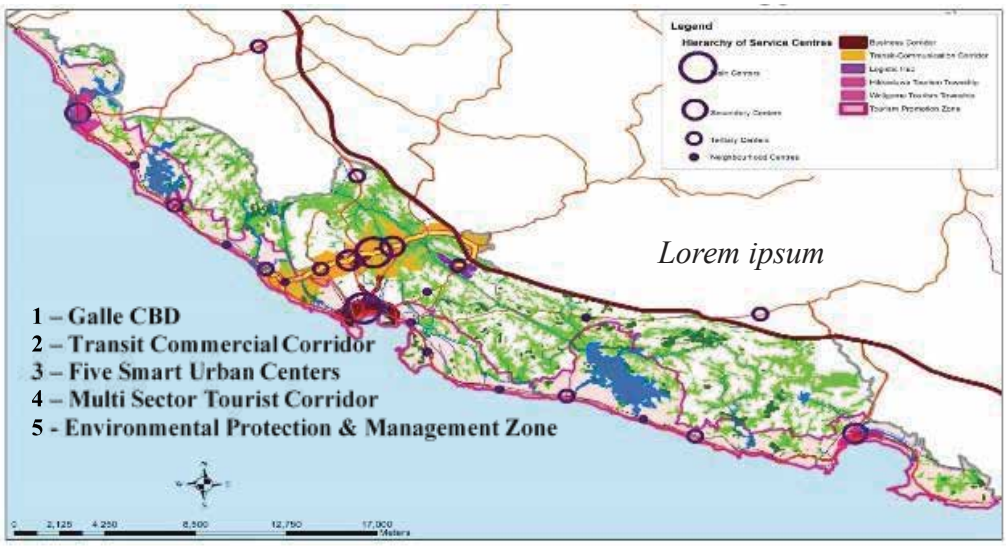

මූලාශ්‍රය : ගාල්ල උපායමාර්ගික නගර සංවර්ධන ව්‍යපෘතිය,2016

මොරටුව විශවවිද්‍යාලයේ විශ්වවිද්‍යාල උපදේශක සේවා ආයතනය (Uni -Consultancy Service) විසින් නාගරික සංවර්ධන අධිකාරියේ ඉල්ලීම පරිදි මෙම සැලසුම සකස් කර ඇත.
මෙම සැලැස්ම හරහා හික්කඩුව සහ වැලිගම ඇතුළු ගාල්ල නගර සභා ප්‍රදේශය ආවරණය වේ. ඒ අනුව උපාය මාර්ගික නගර සංවර්ධන ව්‍යාපෘතිය මගින්(SCDP) ගාලු නගරයෙහි මාර්ග තදබදය අඩු කිරීම, නාගරික සේවා සහ ජීවනෝපාය මාර්ග වැඩිදියුණු කිරීම හා නගරයේ ලෝක උරුමය තිරසාර කිරීම යන මූලික කරුණු සාක්ෂාත් කර ගැනීම අපේක්ෂා කෙරේ.

1. ජීවන තත්වය ඉහළ නැංවීම සහ ලෝක උරුම නගරයහි තත්වය ජාත්‍යන්තර මට්ටමට ගෙන ඒම සඳහා යටිතල පහසුකම් සහ අනෙකුත් නාගරික සේවා වැඩි දියුණු කිරීම
2. නාගරික කටයුතු වල කාර්යක්ෂමතාව වැඩි දියුණු කිරීම
3. සංවේදී ස්වභාවික පරිසරයන් සංරක්ෂණය කර නගරය තුළ අවකාශීය ව්‍යුහයට ඒවා ඒකාබද්ධ කිරීම
4. රථවාහන තදබදය සහ ආපදා අවදානම අවම කිරීම, නගරයෙහි උරුමය සංරක්ෂණය කිරීම හා ජීවන හැකියාවන් වැඩිදියුණු කිරීම සඳහා එහි අනාගත සංවර්ධන මඟ පෙන්වීම හා කළමනාකරණය කිරීම සඳහා නගරයේ අවකාශ ව්‍යුහය සංවිධානය කිරීම.

රූපය 2.2.3-1 : ගාලු නගර කලාපීය උපායමාර්ගික සංවර්ධන සැලසුම 2030

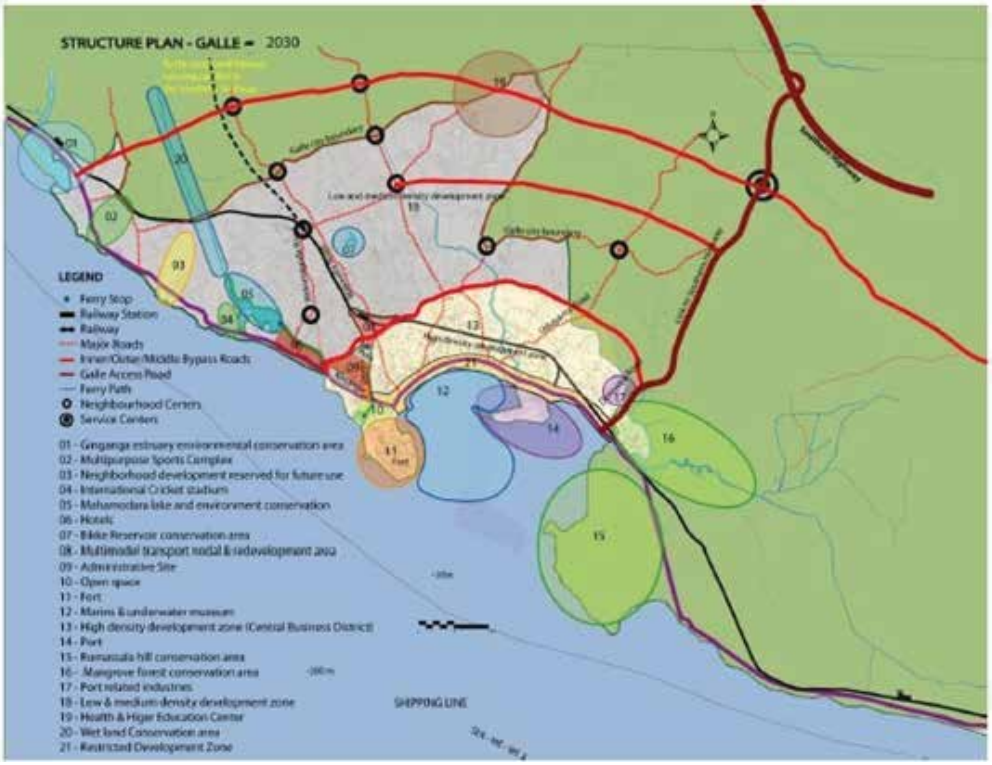

මූලාශ්‍රය - ***ADV*** උපදේශකයින් විසින් සකස් කරන ලද සැලසුම,2008

2.2.3.2 ADV උපදේශකයින් විසින් සකස් කරන ලද ගාල්ල සංවර්ධන සැලසුම

2004 සුනාමි ව්‍යසනයෙන් ඉක්බිතිව ගාලු නගරය සඳහා ADV උපදේශකයින් විසින් සැලසුමක් සකස් කරන ලදී. මෙම සැලැස්ම අවධානය යොමු කරන ලද්දේ පහත සඳහන් කරුණු දෙක මතය

1. කෘෂිකාර්මික සහ අපනයන අංශය හා බැඳී සේවා සංවර්ධනය
2. සංචාරක කර්මාන්ත සංවර්ධනය

තවදුරටත්, මෙම සැලැස්ම මඟින් අධ්‍යාපනය හා ගමනාගමනය හා සම්බන්ධ කොරිඩෝවක් ලෙස ආර්ථිකය සංවර්ධනය කිරීමට ඇති හැකියාව පිළිබඳව අවධාරණය කර ඇත

2.2.3.3.ගාල්ල සංවර්ධන සැලසුම (2008-2025)

2008 - 2025 ගාල්ල නාගරික සංවර්ධන ප්‍රදේශය සඳහා (ගාල්ල මහ නගර සභා බල ප්‍රදේශය) නාගරික සංවර්ධන අධිකාරිය විසින් සකස් කරන ලද සංවර්ධන සැලසුම 2009.06.05 දිනැති විශේෂ ගැසට් නිවේදනය 1604/29 මගින් ප්‍රකාශයට පත් කරන ලදී. ගාල්ල මහ නගර සභා බල ප්‍රදේශය තුළ ඕනෑම සංවර්ධන සැලසුම් කිරීමේ කාර්යයන් සඳහා නීත්‍යානුකූල පදනම මෙය වේ. කලාපීකරණ සැලැස්ම මඟින් විස්තරකර ඇති අවසර දිය හැකි භාවිතයන් අදාල කලාපවල සංවර්ධන කටයුතු සඳහා භාවිතා කළ හැක.
මෙම සැලසුමෙහි අරමුණ වූයේ ඉඩම් සහ අනෙකුත් සම්පත් උපරිම ලෙස ප්‍රයෝජනයට ගැනීම හා ඒ තුලින් නාගරික සේවාවන්හි කාර්යක්ෂමතාව ඉහළ නැංවීම හා ආර්ථිකය විවිධාංගීකරණය කිරීම තුළින් නගර ආර්ථිකය ශක්තිමත් කිරීමයි.

උරුමයන් සංරක්ෂණය කිරීම සංචාරක ක්ෂේත්‍රයෙහි ප්‍රාදේශීය මධ්‍යස්ථානයක් ලෙස සංවර්ධනය කිරීම, ස්වාභාවික ආපදා අවම කිරීම සඳහා ස්වභාවික පරිසර පද්ධතිය සංරක්ෂණය කිරීම සහ කලාපීකරණය කිරීම හා රෙගුලාසි තුළින් සැලසුම්ගත සංවර්ධනයක් ළඟා කරගැනීම බලාපොරොත්තුවේ.

කෙසේ වෙතත් මෙම සැලසුමට ඇතුළත් වූ රෙගුලාසි, ඓතිහාසික ක්‍රියාවලියෙන් පැන නගින ස්ථානගත විශේෂ ගැටලු විසඳීමට ප්‍රමාණවත් නොවන අතර ආවේණික ලක්ෂණ සහ ප්‍රදේශයේ පාරසරික තත්ත්වය ප්‍රමාණවත් ලෙස සාකච්ඡා නොවන අතර , ස්වභාවික විපත් සඳහා අවධානමක් පැවතුනද මෙම සැලස්ම හරහා මේ පිළිබඳව යම් ප්‍රමාණයක් පමණක් සලකා ඇත.

ඒ අනුව, දැනට පවතින සැලසුම්, යෝජිත සහ දැනට ක්‍රියාත්මක සැලසුම් සමාලෝචනය තුළින් තේරුම් ගත හැකි වන්නේ මෙම සියලු සැලසුම්හි පැනනගින ගැටළු සාකච්ඡා සඳහා ප්‍රමාණවත් පරාසයක් නොප-වතින බවය.

සංවර්ධනයේ වෙනස්වන ප්‍රවණතා සමඟ පුළුල් සැලැස්මක අවශ්‍යතාවය සඳහා විසඳුම ඒකාබද්ධ ප්‍රාදේශීය මට්ටමේ සැලසුම් කරණයට යොමුවීමය. බොහෝ සැලසුම් යල්පැන ගිය සැලසුම් ලෙස පෙනී යන අතර මෙම සැලසුම් මූල්‍ය හා අනෙකුත් සම්පත් පවතින අයුරින් සකස් විය යුතු මෙන්ම දක්ෂිණ අධිවේගී මාර්ගය, නව දුම්රිය මාර්ග ජාලය වැනි ප්‍රදේශයේ සිදුවන වෙනස්වීම් ප්‍රවණතා සලකාද සැලසුම් සකස් වියයුතුය.

රූපය 2.2.3:3 නාගරික සංවර්ධන අධිකාරිය විසින් සකස් කරන ලද ගාල්ල සංවර්ධන සැලසුම (2008-2025)

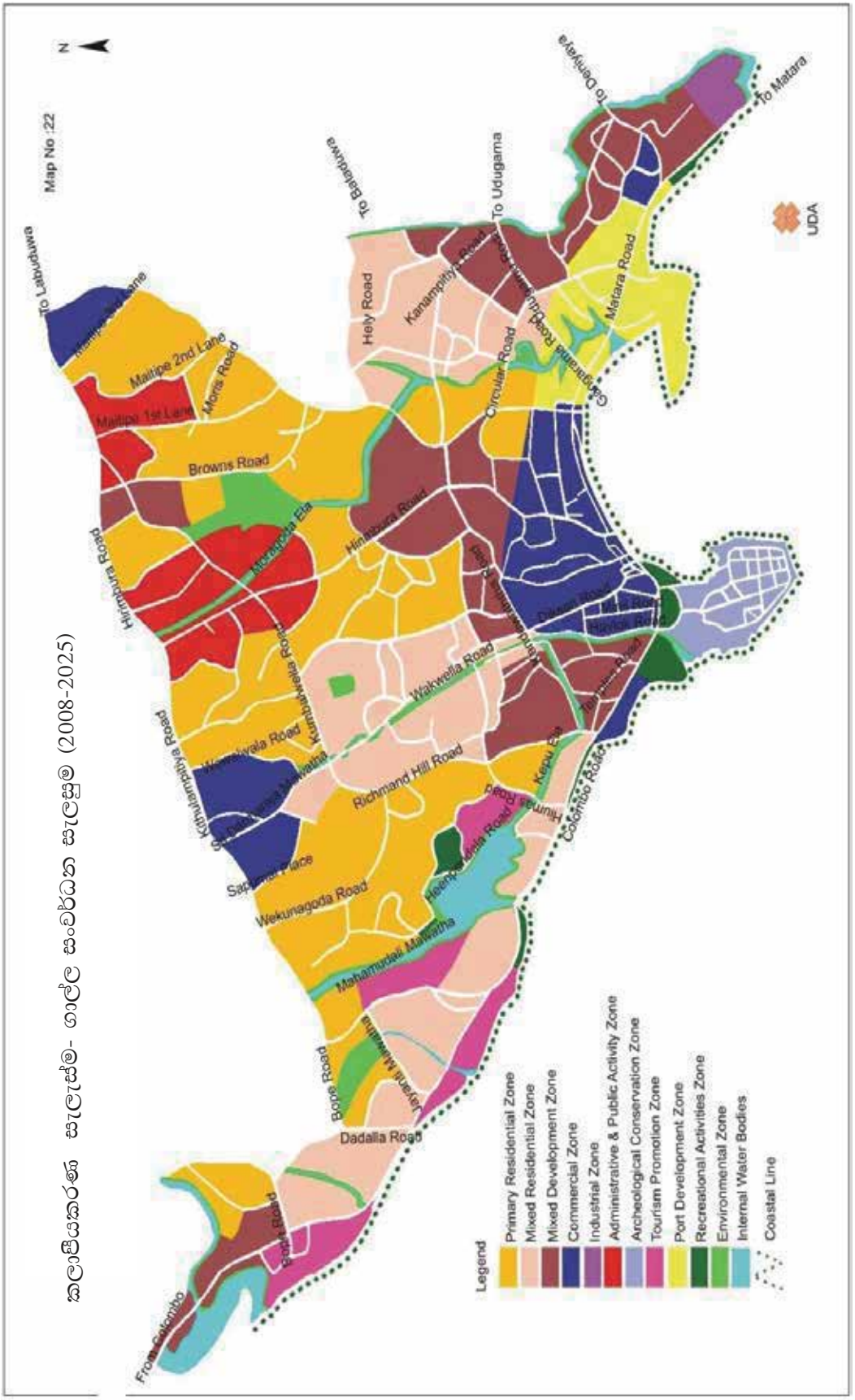

මූලාශ්‍රය : ගාල්ල නාගරික සංවර්ධන අධිකාරිය -නගර සංවර්ධන සැලසුම (2008-2025)

රූපය ***2.2.4*** :නාගරික සංවර්ධන අධිකාරිය විසින් සකස් කරන ලද ගාල්ල සංවර්ධන සැලැස්ම

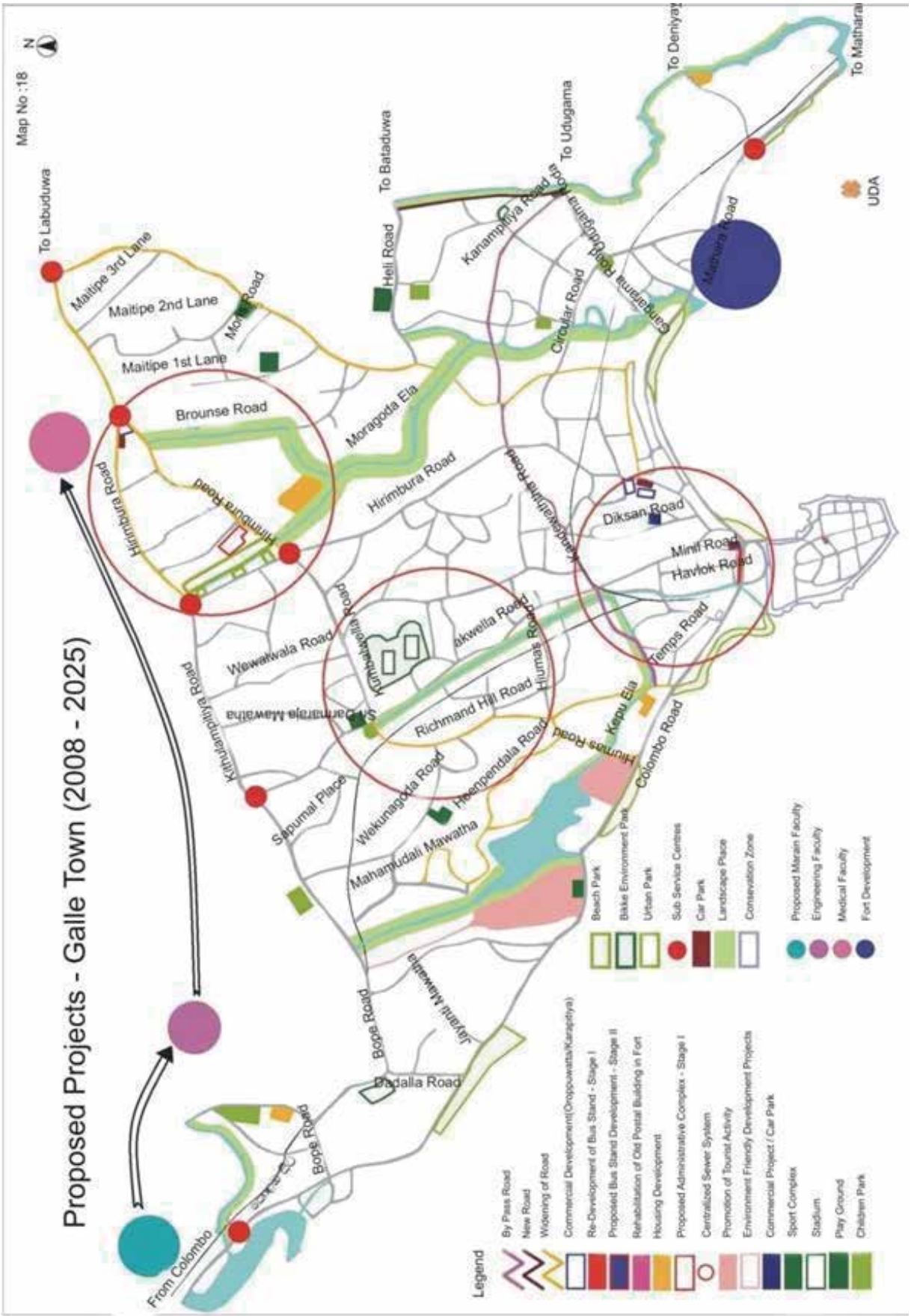

මූලාශ්‍රය : ගාල්ල නාගරික සංවර්ධන අධිකාරිය -නගර සංවර්ධන සැලැස්ම (2008-2025)

2.2.4. සීමා මායිම් සැලසුම් කිරීම

ප්‍රදේශයේ සීමා මායිම් සැලසුම් කිරීම පහත කරුණු මත පදනම් වේ :

2.2.4.1 ක්‍රියාකාරී ප්‍රදේශය

පසුගිය වසර විස්සක කාල සීමාව තුළ ගාල්ල ක්‍රියාකාරී ප්‍රදේශය ලෙස සලකා ඇත්තේ ගාලු□ නගරය නාගරික ක්‍රියාකාරකම් මධ්‍යස්ථානය එනම්, මධ්‍යම ප්‍රමාණයේ වෙළඳ, ප්‍රාථමික සොබ්‍ය සහ අධ්‍යාපන සේවාව පරිපාලන කටයුතු සහ ප්‍රවාහන සේවා වැනි නාගරික ක්‍රියාකාරකම් සඳහා ආකර්ශනය වන ප්‍රදේශය වේ. මෙම ක්‍රියාකාරි ප්‍රදේශයේ සීමාවන් මහජන උපදේශන සහ ක්ෂේත්‍ර නිරීක්ෂණ හරහා හඳුනාගෙන ඇත.

2.2.4.2 භූ ගෝලීය ප්‍රදේශය

භූ ගෝලීය ප්‍රදේශය ලෙස හඳුන්වනුයේ ඉදිකිරීම් කලාප (මිනිස් ජනාවාස) සමඟ සංකේන්ද්‍රණය වී ඇති භූ විද්‍යාත්මක ලක්ෂණ, වෘක්ෂලතා පද්ධති සහ ජල පද්ධති හා ජල පෝෂක ප්‍රදේශ වේ. දක්ෂිණ අධිවේගී මාර්ගය වැනි භෞතික සීමාවන් භූ ගෝලීය ප්‍රදේශය තීරණය කිරීමට යොදා ගෙන ඇත.

2.2.4.3 පරිපාලනමය ප්‍රදේශය

2005 වසර දෙසැම්බර් මස 01 වන දින නිකුත්කරන ලද අංක 1421/29 දරණ ගැසට් පත්‍රයෙන් නාගරික සංවර්ධන ප්‍රදේශයක් ලෙස ප්‍රකාශයට පත් කර ඇති පරිපාලනමය ප්‍රදේශය හැඳින්වීම සඳහා ක්‍රියාකාරි ප්‍රදේශය සහ භූගෝලීය පිහිටීම් සලකා ඇති අතර ප්‍රාදේශීය ලේකම් කොට්ඨාශ මට්ටමින් සීමාවන් හඳුනාගෙන ඇත. එබැවින් ප්‍රකාශිත සම්පූර්ණ ප්‍රදේශය තුළ ග්‍රාම නිළධාරි වසම් 55 ක් ගාල්ල මහනගර සභාව, බෝපේ-පොද්දල, අක්මීමණ සහ හබරාදුව යන ප්‍රාදේශීය සභා ප්‍රදේශයන් ඇතුලත් වේ (යොමුව ඇමුණුම් අංක 01)

ක්‍රියාකාරී ප්‍රදේශය සහ භූ ගෝලීය ප්‍රදේශය පරිපාලනමය ප්‍රදේශය සමඟ අතිච්චාදන වේ. එබැවින් පහසුව තකා සමාජ ජනගහන, ආර්ථික තොරතුරු සහ ව්‍යාපෘති ප්‍රදේශ හැඳින්වීම සඳහා, පරිපාලනමය ප්‍රදේශය අධ්‍යයන සහ සැලසුම්කරණ සීමාව ලෙස හඳුනාගෙන ඇත.

තුන්වන
පරිච්ඡේදය

සංවර්ධන
සැලසුමක
අවශ්‍යතාවය

පරිච්ඡේදය 03

සංවර්ධන සැලසුමක අවශ්‍යතාවය

3.1 සංවර්ධන සැලසුමක අවශ්‍යතාවය

මහා ගාල්ල ප්‍රදේශය සඳහා සංවර්ධන සැලැස්මක අවශ්‍යතාවය මතුකිරීමට හේතුවූ කරුණු කිහිපයක් ඇති අතර ඒවා පහත පරිදි වේ.

(A) • පවතින සැලසුම ගාල්ල මහනගර සීමාවට පමණක් වීම

ගාල්ල මහ නගර සභා බල ප්‍රදේශය සඳහා පවත්නා සැලැස්ම සීමා වුවද නාගරික ක්‍රියාකාරකම් නගර මධ්‍ය සිට පර්යන්තය තුළට ගමන් කරන ප්‍රවනතාවයක් පවතී. මෙය ප්‍රධාන වශයෙන් නගරය අවධිමත් බවත් කරා ගෙන යන අතර, සංවේදී පරිසරයට තර්ජනයක් වේ. ආර්ථිකමය දෘෂ්ඨි කෝණයකින් නිරීක්ෂණයේදී, මෙම වාතාවරණය අඛණ්ඩව පැවතීමෙන් ගාල්ල තුළ ආයෝජන කිරීමට කැමැත්තෙන් සිටි ආයෝජකයන්ට තරමක පැකිලීමක් ඇති වී ඇත.(සිතියම 2.2.3-1 හා සිතියම 2.2.3-1 පරිශීලනය කරන්න)

(B) • සංවර්ධන ප්‍රවණතාවෙහි වෙනස් වීම

*ගාල්ල වරාය

මෙම වරාය ක්‍රිස්තු පූර්ව සිට භාවිතා වී ඇති අතර 12 වන සියවසේ සිට මෙහි වැදගත්කම ඉහළ ගොස් ඇත. 14 වන සියවසේදී ගාලු වරාය රට තුළ පිහිටි ඉතා වැදගත් වරායක් වූ අතර මෙම තත්ත්වය කෘතීම වරායක් ලෙස කොළඹ ගොඩනගන තෙක් එනම් 1873 තෙක් පැවතිනි.

රූපය 3:1: ගාල්ල වරාය 1800 කාල පරිච්ඡේදයේ සහ අද

මූලාශ්‍රය: *Lankapura.com,* වෙබ් අඩවිය,2016

ලංකාවට පැමිණෙන මුළු විදේශීය සංචාරකයන්ගෙන්, සංචාරකයන් 1.1.% - 1.4% ප්‍රමාණයක් ගාල්ල වරාය හරහා එන අතර කොළඹ වරාය හරහා පැමිණෙන්නේ 0.3% ප්‍රමාණයකි. (ඉතිරි සංචාරකයින් ගුවන්තොටුපොළ හරහා ලංකාවට පැමිණේ) තවද මෙම වරාය ජාත්‍යන්තරය හදුනාගෙන ඇත්තේ ඉන්දියානු සාගරයට සහ ආසියානු වෙළඳපොළට කෘෘස් නැව්ගත කිරීමේ වරායක් ලෙස ස්ථාපනයට සුදුසු වරායක් ලෙසය.

හම්බන්තොට වරාය ඉදිකිරීමෙන් පසු ගාල්ල වරාය "සමුද්‍ර වරායක්" ලෙස පරිවර්තනය වූ ගාලු වරාය සංචාරක යාත්‍රා (Yacht) සඳහා පහසුකම් සපයන ශ්‍රී ලංකාවේ පිහිටි එකම වරාය වේ. එසේම ජාත්‍ය-න්තර සංචාරක යාත්‍රා සංගමය (International Yacht Society) විසින් ගාල්ල වරාය හදුන්වනුයේ ලොව ආකර්ෂණීයම වරාය වලින් එකක් ලෙසය. මෙම යාත්‍රා වල පැමිණීම ඉහළ යෑම විශේෂයෙන් ගාල්ලට සහ සමස්ථයක් ලෙස රටට සංචාරක කර්මාන්තයේ පුනර්ජීවනයකට හේතු වේ.

(C) දක්ෂිණ අධිවේගී මාර්ගයේ පිහිටීම

දක්ෂිණ අධිවේගී මාර්ගය ශ්‍රී ලංකාව තුල සැලසුම් කරන ලද අධිවේගී මාර්ග ජාලයේ ප්‍රථම සම්බන්ධතාවයයි. කොට්ටාව සිට මාතර දක්වා එය ගමන් කරන අතර එය ප්‍රථමයෙන් 2011 නොවැම්බර් මස කොට්ටාව - පින්නදුව ප්‍රදේශය දක්වා මහජනයා සඳහා විවෘත කරන ලදී.

දකුණු පළාත් ජනතාවගේ සමාජ ආර්ථික තත්ත්වය වැඩිදියුණු කිරීමට හා ආර්ථික අවස්ථා ප්‍රසාරණය කිරීම මෙම ව්‍යාපෘතිය දායක වූ අතර මෙය ගාලු නගරයට සැලකිය යුතු කැපීපෙනෙන බලපෑමක් ඇති කර ඇත. තවද දක්ෂිණ අධිවේගී මාර්ගය තුළ ඇති අන්තර් හුවමාරු මධ්‍යස්ථාන 9 කින් 2ක්ම එනම් බද්දේගම සහ පින්නදුව ගාලු නගරයේ උතුරු දිසාවට ඉතා ආසන්නව පවතී. මෙය ගාලු නගරයට ප්‍රවේශයන් වේ. වර්තමානයේ දක්ෂිණ අධිවේගී මාර්ගය ගාල්ල සංවර්ධනය සඳහා ඉහළ විභවයක් වී ඇති අතර මෙය ගාල්ල සහ තදාසන්න ප්‍රදේශවල භෞතික සැලසුම්වල කැපී පෙනෙන වෙනසක් ඇති කිරීමට දායකවී ඇත. අධිවේගී මාර්ගයේ අන්තර් හුවමාරු මධ්‍යස්ථාන, ආර්ථික මධ්‍යස්ථාන ලෙස සංවර්ධනය වී ඇති අතර එමගින් ග්‍රාමීය ප්‍රදේශ වලට පහසුකම් සැපයේ. පවතින ද්විතියික මාර්ග කිහිපයක් අධිවේගී මාර්ගයට ප්‍රවේශ මාර්ග ලෙස දියුණු වීමට ලක්ව ඇත. තවද දක්ෂිණ අධිවේගී මාර්ගය හේතුවෙන් ඒ අවට විශේෂයෙ-න් අන්තර් හුවමාරු ප්‍රදේශ ආසන්නව නේවාසික ඉල්ලුම වැඩිවී ඇති අතර ඊට සමගාමීව ඉඩම් සහ දේපල වටිනාකම ඉහළ ගොස් ඇත.

කලාපයේ ප්‍රධාන සංචාරක ගමනාන්තයක් ලෙස ගාලු නගරය දැක්විය හැකි අතර දේශීය හා විදේශීය සංචාරකයින් දෙපිරිසගේම ආකර්ෂණයට ගාල්ල සහ අවට පෙදෙස් නතුවීම කැපී පෙනේ. දක්ෂිණ අධිවේගී මාර්ගය නිර්මාණය සමඟ සංචාරක ආකර්ෂණය කැපී පෙනෙන ලෙස ඉහළ ගිය අතර මෙයට ප්‍රධාන හේතුව ලෙස රටේ අගනගරයේ සිට ඉතා පහසුවෙන් ප්‍රවේශ වීමට, ආසන්න වශයෙන් පැයක් තුළ ගාල්ලට පැමිණීමට හැකිවීම දැක්විය හැක.

දක්ෂිණ අධිවේගී මාර්ගය, ගාල්ල ප්‍රදේශයේ සිදුවෙමින් පවතින සහ වර්ධනය සඳහා යොදාගත හැකි මෙන්ම වැඩි ආකර්ශනයක් නිර්මාණය කරමින් තවත් සංවර්ධන අවස්ථා මතුකරන ප්‍රබල සාධකයක් ලෙස සැලකිය හැක.

රූපය 3. 2 දක්ෂිණ අධිවේගී මාර්ගය

මූලාශ්‍රය : මා.සං.අධි - දක්ෂිණ අධිවේගී මාර්ග නඩත්තු ඒකකය,2016

(D) උස් ගොඩනැගිලි සඳහා පවතින ඉල්ලුම (මහල් ගොඩනැගිලි)

මෑත කාලයේ දී මහ ගාල්ල තුළ මහල් නිවාස ව්‍යාපෘති ඉදිකිරීම් සඳහා විභවතාවයක් ඇති වෙමින් පවතී. ඒ අනුව නගරය තුළ නේවාසික අවකාශ සඳහා ඉල්ලුම සීඝ්‍රයෙන් වැඩි වී ඇත

රූපය 3.3: මහල් ගොඩනැගිලි සඳහා වන ඉල්ලුමෙහි ප්‍රවණතා

මූලාශ්‍රය : පුවත් පත් දැන්වීම් 2018

(E) ඓතිහාසික /පුරාවිද්‍යාත්මක ස්මාරක හායනයට ලක් වීම

* ගාලු කොටුව

ලෝක උරුමයන්ගෙන් එකක් ලෙස ප්‍රකාශයට පත් කර ඇති නගර මධ්‍යයේ පිහිටි ගාලු කොටුව පුරාවිද්‍යාත්මක ලක්ෂණ සම්බන්ධයෙන් නගරයට විශේෂත්වයක් හිමි වී ඇත. මෙහි මුළු භූමි ප්‍රමාණය හෙක්ටයාර 38ක් පමණ වේ. පුරා විද්‍යාත්මක වශයෙන් හා ගෘහ නිර්මාණ ශිල්පීය ලක්ෂණ වලින් යුත් ගොඩනැගිලි පෘතුගීසී, ලන්දේසි සහ ඉංග්‍රීසීන්ගෙන් පැවැත ගෙන එන ගෘහ නිර්මාණ ශිල්පීය ලක්ෂණ පිළිබිඹු කරයි. අධි උස බිත්ති සහිත විශාල ආරුක්කු සහ ආලින්ද වලින් සමන්විත වන අතර, ප්‍රවේශය මෙන්ම පිටවීමේ ස්ථාන වල ඇති ගේට්ටු ද විශාල ආරුක්කු වලින් සමන්විතව ඇත. ග්‍රැනයිට් භාවිතයෙන් නිමවා ඇත. ගුරුත්වා ප්‍රවාහයට සැලසුම් කළ මලාපවාහන පද්ධති, උමං මාර්ග සහ සැලසුම් කල මාර්ග ජාලය දියුණු ගෘහ නිර්මාණ ශිල්පීය හැකියාව පිලිබිඹු කරන අතර ඒ කාලයේ නගර සැලසුම්කරණය පැවති බවද තහහුරුවේ. ගාල්ල කොටුව ලෝක උරුම ප්‍රදේශයක් ලෙස ප්‍රකාශයට පත්කිරීම හා ලෝක උරුමයක් ලෙස (පැරණි ගාලු නගරය සහ එහි බලකොටුව) වශයෙන් නම් කිරීම 1988 ද UNESCO මඟින් සිදුකරන ලදි.

ඓතිහාසික උරුමයේ ලක්ෂණ සංරක්ෂණය කිරීම පිණිස නාගරික සංවර්ධන අධිකාරියේ 1978 අංක 41 දරණ 23 වගන්ති ප්‍රකාරව 1997 වසරේ අගෝස්තු 07 දින අතිවිශේෂ ගැසට් නිවේදන අංක 987/12 මගින් මෙම ප්‍රදේශය විශේෂ නියාමන කලාපයක් ලෙස ප්‍රකාශයට පත් කර ඇත.

වර්තමානයේ අනවසර ඉදිකිරීම් සහ භාවිතයන්ගේ පරිවර්තනය නිසා මෙහි ගොඩනැගිලිවල ඓතිහ-ාසික ලක්ෂණ වලට තර්ජනයක් එල්ල වී ඇත. තවද නගරය කේන්ද්‍ර කර ගනිමින් පවත්වාගෙන යන සියලු ක්‍රියාකාරකම් සඳහා ස්ථාන සැපයීමට නගරය පුළුල් කිරීමට ඉඩ නොමැති නිසාද නගර මධ්‍ය තදබද වී ඇත.

එබැවින් තිරසාර සංවර්ධනයක් සඳහා නගරයේ ඓතිහාසික ලක්ෂණ සංරක්ෂණය කිරීමට විස්තරාත්මක කිරීමට උත්සාහ දැරිය යුතුවේ.

රූපය 3.4: ගාලු කොටුවෙහි දර්ශනය ඉහළ සිට

පින්තූර,2019

රූපය 3:5 ගාලු කොටුව අවට

ිමූලාශ්‍රය: ක්ෂේත්‍ර සමීක්ෂණ - නාගරික සංවර්ධන අධිකාරිය ,ගාල්ල,2019

ගාලු කොටුවට අමතරව ගාල්ල නගරය අවට පිහිටි පුරාවිද්‍යාත්මක ස්මාරක සහ ස්ථාන කිහිපයක් හඳුනා ගත හැකි අතර ඒවා පහත ලැයිස්තු ගත කර ඇත.

- අතපත්තු වලව්ව
- රෝසරි මවගේ දේවස්ථානය
- කළුවැල්ල පිහිටි බන්ධනාගාර සංකීර්ණය
- ඕලන්ද සමයේ ඉදිවූ එළවලු සහ පලතුරු වෙළඳ සැල
- ගල්වඩුගොඩ පුරාණ විහාරය
- මහේස්ත්‍රාත් උසාවිය සහ කොටුව ලේන්බාන් වීදියේ ඇති කාර්යාල ගොඩනැගිලි
- මෙතෝදිස්ත පල්ලිය, රිච්මන්ඩ් කන්ද
- ශ්‍රී සුමනාරාම විහාරය
- කරාපිටිය සුනන්දාරාම පුරාණ විහාරය
- තුවක්කුගලවත්ත පුරාණ විහාරය

කෙසේ නමුත් මෙම ස්ථාන සහ ගොඩනැගිලි, පුරාවිද්‍යාත්මක සහ ඓතිහාසික වැදගත් කමින් යුක්ත වන අතර මෙම ස්ථාන වලට ලැබිය යුතු අදාළ බලධාරීන්ගේ නිසි අවධානය යොමු වී නැත. මෙම ස්ථාන දේශීය විදේශීය සංචාරකයන්ට විවෘත විය යුතු අතර මෙම ස්ථාන ඉදිරියටත් සංරක්ෂණය කලයුතුවේ.

රූපය 3.6: රෝසරි මවගේ දේවස්තානය

රූපය 3.8: ඕලන්ද රෙපරමාදු දේවස්ථානය

රූපය 3.10: ප්‍රදීපාගාරය සහ ගාලු කොටුව අවට

රූපය 3.8: උසාවි සංකීර්ණය - ගාලු කොටුව

රූපය 3.9: නාගරික පලතුරු වෙළඳ සැල

මූලාශ්‍රය:ක්ෂේත්‍ර සමීක්ෂණ,2019

(F) වර්තමාන නගර මධ්‍යය අවදානම් කලාපයක පිහිටා තිබීම

මෙතෙක් සිදුවී ඇති සියලු ස්වාභාවික විපත් වලට වඩා සුනාමියෙන් ගාල්ල නගරයට සිදු වූ විනාශය දරුණු වේ. ගාල්ල වෙරළබඩ නගරයක් බැවින් 2004 සිදුවූ සුනාමි අනතුරෙන් දැඩි හානියක් සිදුවිණි. එමගින් නගරයේ වෙරළබඩ තීරයේ යටිතල පහසුකම් එනම් ප්‍රවාහන පද්ධති, විදුලිය, ජලය සහ සන්නිවේදන ඇතුළු සියලු යටිතල පහසුකම් හානියට ලක් විය.

සුනාමියට අමතරව නගරයේ පවතින දුර්වල ජලාපවාහන පද්ධතිය සහ ප්‍රමාණවත් නොවන නඩත්තු හේතුවෙන් මෙන්ම වර්ෂාපතනයේ තීව්‍රතාවය ඉහළ යෑම වැනි සියලු කරුණු වල එකතුවෙන් වාර්ෂිකව ගංවතුර තත්වයක් උදාවේ. එබැවින් වෙරළබඩ තීරයේ සාපේක්ෂ වශයෙන් ඉහළ ජලවහනය ක්ෂණික ගංවතුර ඇතිවීමට හේතුවක් ලෙස හඳුනාගත හැකිය.

පහත සිතියම මගින් ආපදා අවදානම් විශාලත්වය පෙන්නුම්කරන අතර ආපදාවන්ට ලක් විය හැකි ප්‍රදේශ පෙන්නුම් කෙරේ.

රූපය 3.11: අවදානම් තක්සේරුව සහ ආපදා අනතුරු අධ්‍යනයෙන් අවදානම කළමනාකරණය

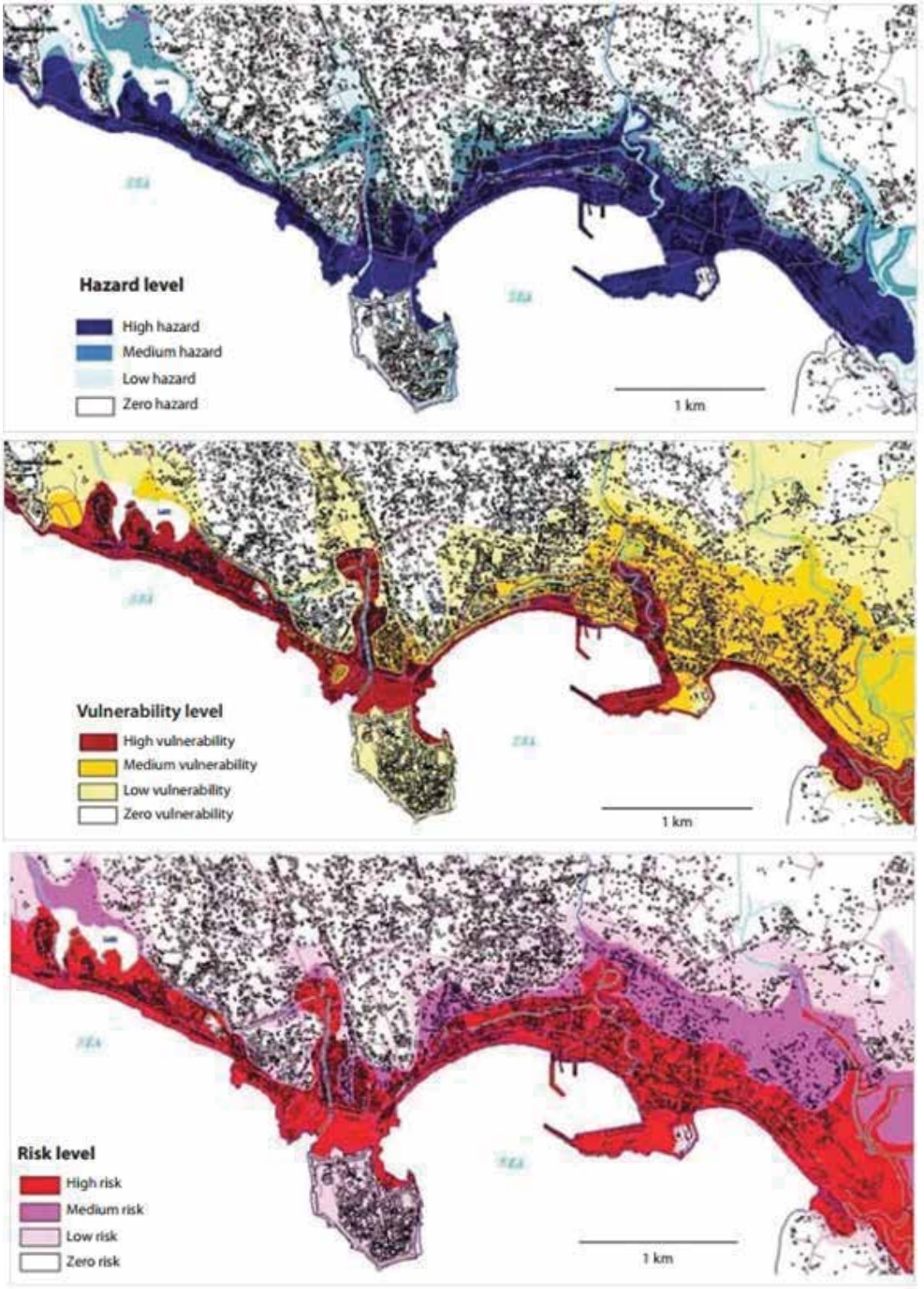

මූලාශ්‍රය : එක්සත් ජාතීන්ගේ සංවර්ධන වැඩසටහන 2011

මෙම සියලු තත්වයන් පෙන්නුම් කරන්නේ දැනට ක්‍රියාත්මක සංවර්ධන ව්‍යාපෘති ආවරණයවන පරිදි නව සංවර්ධන සැලැස්මක් අවශ්‍ය බවය. මෙය ප්‍රදේශයේ පවතින ලක්ෂණ ආරක්ෂා වන පරිදි සහ නගරයේ පවතින ඉඩම් සහ අනෙකුත් සම්පත් තිරසාර ලෙස භාවිතා වන පරිදි සිදුවිය යුතුවේ.

හතරවන
පරිච්ඡේදය

සැලසුම්කරණ
රාමුව

පරිච්ඡේදය 04
සැලසුම්කරණ රාමුව

4.1. දැක්ම

"මධ්‍යතන උරුමය සුරකින නූතන නගරය"

දැක්ම

4.2. දැක්ම ප්‍රකාශය

මධ්‍යකාලීන ගාල්ල සංවර්ධනයෙහි ආර්ථික අංශයෙහි කලාපීය පහසුකම් සැපයීම සහ තිරසාර සංවර්ධන ක්‍රියාවලිය පවත්වා ගෙන යාම සහ එය ආරක්ෂා කිරීම

(A) ස්වාභාවික විපත් හමුවේ නොසැලෙන සුරක්ෂිතතාවය

ගාල්ල සංවර්ධන කලාපයෙහි නගර මධ්‍ය අනෙකුත් සංවර්ධන ප්‍රදේශයන්ට සාපේක්ෂව අධි අවධානමක් සහිත ප්‍රදේශයක පිහිටා ඇති බැවින් ස්වාභාවික විපත් හමුවේ ඉහල ආපදා අවධානමක් පවතී (ක්ෂණික ගංවතුර සහ සුනාමි වැනි ආපදා) ආපදා හමුවේ නොසැලෙන සුරක්ෂිතාවය (Resillience) යන්නෙන් අදහස් වන්නේ මහජනතාවට හෝ සමාජයට ස්වාභාවික ආපදා සඳහා මුහුණ දීමට ඇති හැකියාව සහ එම උපද්‍රවවලින් ඇති වන බලපෑම් වලට කාලෝචිත හා කාර්යක්ෂම අන්දමින් ප්‍රතිරෝධී වීම දරා ගැනීම හා ඒකරාශී වීම වේ. මෙම සුරක්ෂිතතාවයට මූලික අත්‍යාවශ්‍ය ව්‍යුහයන් හා කාර්යයන් ද අයත් වේ. (ආපදා අවම කිරීම සඳහා එක්සත් ජාතීන්ගේ ජාත්‍යන්තර උපාය මාර්ගය 2009) මෙම නොසැලෙන සුරක්ෂිතතාවය නගරයක ආර්ථිකය, සෞඛ්‍ය හා ආයෝජනය මත බලපෑම් ඇතිවේ.

(B) ආර්ථික සහ තිරසාර සංවර්ධනය සඳහා ප්‍රාදේශීය පහසුකම් සැපයීම

දකුණු පළාතේ සෙසු ප්‍රධාන නගරවලට සාපේක්ෂව සැසඳීමේදී ගාල්ල නගරය පළමු ගනයේ නගරයක් වන අතර දිස්ත්‍රික්කයේ අගනගරය ද පළාත තුල වඩාත් සම්බන්ධිත නගරයක් වශයෙන්ද පුළුල් කර්තව්‍ය-යක නිරතවනු ලබයි. මෙම නිසා පළාතේ සෙසු නාගරික මධ්‍යස්ථාන අභිබවා ගාල්ල නගරය පාදක කොට ගෙන නාගරික සමුච්චය නිර්මාණය වී ඇත. මාර්ග පද්ධතීන් එකිනෙක සම්බන්ධවීමත්, දක්ෂිණ අධිවේගී මාර්ගය, වරාය මාර්ග, දුම්රිය මාර්ග සහ අනෙකුත් යටිතල පහසුකම් එකිනෙක සම්බන්ධවීමත් හේතුවෙන් කලාපයේ පවත්නා ව්‍යාපාර කෙරෙහි ඇති ආකර්ෂණය සාපේක්ෂව වර්ධනය වෙමින් පවතී. මෙය ආර්ථික අංශය සීඝ්‍රයෙන් ඉහළයාමට පාදක වී ඇත. මෙම ආර්ථික අංශයේ ඉහල නැංවීම (සංචාරක, සහ කෘෂිකාර්මික) විවිධාංගීකරණ වූ ආර්ථික ක්‍රියාකාරකම්වලින් ජනිත වන ආදායම් උත්පාදන අවස්ථා-වන්ට අමතරව සිදුවන්නකි. එබැවින් පවතින ඉඩම් තිරසාර සංවර්ධනයක් සඳහා උපරිමව භාවිතා කල යුතුවේ.

(C) මධ්‍යකාලීන ගාල්ල

1505 දී පෘතුගීසින් විසින්ද 1640 දී ලන්දේසින් විසින් සහ 1976 දී ඉංග්‍රීසින් විසින් ඔවුන්ගේ බලය සහ අධිකාරිය පතුරුවා යටත් කරගත් නගරයක් ලෙස ගාල්ල නගරය සලකුණු වී ඇත. එහි ප්‍රතිපලයක් ලෙස, ගාල්ල විකාශනය බලකොටුවෙහි සංවර්ධනය සහ එහි ගෘහ නිර්මාණාත්මක ලක්ෂණ සමඟ දිගු කලක් ක්‍රමිකව සිදුවී ඇත. එබැවින් නගරය ජාත්‍යන්තරව ඉමහත් ප්‍රසිද්ධ වී ඇති අතර ඉතා හොඳින් සංරක්ෂිතව පවතින 18 වන සහ 19 වන සියවස්හි පැවති ඕලන්ද සහ ඉංග්‍රීසි ඓතිහාසික ලක්ෂණ සහ ගෘහ නිර්මාණ ශිල්පයද මෙයට හේතුවී ඇත. කෙසේ නමුත් වර්ථමානයේ ස්මාරකයන්හි පුරාවිද්‍යාත්මක සහ ඓතිහාසික ලක්ෂණ විශේෂයෙන් ඕලන්ද කොටුව පුරාවිද්‍යා ලක්ෂණ විනාශ වෙමින් පවතී.

අරමුණු

4.3. අරමුණු

මහ ගාල්ල නගර සංවර්ධනයෙහි අනාගත අපේක්ෂිත ප්‍රතිරූපය නිර්මාණය වනු ඇත්තේ පහත සඳහන් හදුනාගත් ප්‍රධාන අරමුණු හය සාක්ෂාත් කරගැනීමෙනි.

අරමුණ	01	"මධ්‍යතන උරුමය සුරකීම" සහ ප්‍රතිස්ථාපනය කිරීම

අරමුණ	02	මහා ගාල්ල නගර ප්‍රදේශය තුළ හි පවතින විවධ වූ ආර්ථික ක්ෂේත්‍ර එකිනෙක සම්බන්ධ කිරීම තුලින් ඇතිවන සාපේක්ෂ වාසිදායක තත්ත්වය ඉහළ නැංවීම මඟින් "ඉසුරුමත් නගරයක්" නිර්මාණය කිරීම
අරමුණ	03	මහා ගාල්ල ප්‍රදේශයේ පදිංචිකරුවන් හට "සුවපහසු ජීවනය" සඳහා අවශ්‍ය පරිසරය නිර්මාණය කිරීම
අරමුණ	04	"හරිත, සුපිරිසිදු සහ ආරක්ෂිත පරිසරයක්" නිර්මාණය කිරීම
අරමුණ	05	විධිමත් ගමනා ගමන පද්ධතියක් ප්‍රවර්ධනය කරමින් මහා ගාල්ල ප්‍රදේශය වෙත පැමිණෙන මගීන් හට පහසුකම් සැපයීම.
අරමුණ	06	වඩා උචිත පරිසරයක් නිර්මාණය කිරීම තුලින් මහා ගාල්ල ප්‍රජාව "ප්‍රීතිමත් පුරවැසියන්" ලෙස ජීවත්වන බව තහවුරු කිරීම.

4. 4. පරමාර්ථ

පරමාර්ථ

අරමුණ 01 මධ්‍ය කාලීන උරුමය

1 ගාල්ල කොටුව සහ එහි අවට පිහිටි අනෙකුත් ස්ථානවල හඳුනාගත් ස්මාරකවල ඓතිහාසික සහ පුරවිද්‍යාත්මක ලක්ෂණයන්හි මහිමය වසර 2030 වන විට ප්‍රතිස්ථාපනය.

අරමුණ 02 ඉසුරුමත් නගරය

1 වසර 2031 වන විට සමස්ත මත්ස්‍ය නිෂ්පාදනය 13% සිට 25% දක්වා ඉහළ නැංවීමට සහ හඳුනාගත් කෘෂිකාර්මික කලාපවලට (හෙක්ටයාර 362 ක ප්‍රමාණය) වෙළඳපොල අවස්ථා නිර්මාණ කිරීමට පහසුකම් සැපයීම් හරහා ප්‍රදේශයේ ආර්ථික තිරසාරත්වය සාක්ෂාත් කරගැනීම

2 2031 වසර වනවිට සංචාරක ආදායම, නගරයේ ආර්ථිකයට 55% සිට 75% දක්වා වූ දායකත්-වයක් ලබාගැනීමට හැකි අයුරින් පහසුකම් සැපයීම

3 වසර 2031 වනවිට හපුගල ප්‍රදේශය දැනුමේ කේන්ද්‍රස්ථානය බවට පත්කිරීම.

අරමුණ 03 "සුවපහසු ජීවනය"

1 කරාපිටිය ප්‍රදේශය වසර 2031 වන විට සෞඛ්‍ය කේන්ද්‍රය ලෙස ප්‍රවර්ධනය කිරීම.

2 වසර 2031 වන විට පවතින සුදුසු ඉඩම් අනුව හපුගල, උළුවිටිකේ සහ ඇත්තිලිගොඩ ප්‍රදේශ සහ අනෙකුත් හඳුනාගත් ප්‍රදේශ නේවාසික කලාප ලෙස ප්‍රවර්ධනය කිරීම.

3 හඳුනාගත් ස්ථානයන්හි පරිපුරක සේවා සඳහා පහුකම් සැපයීම් මඟින් නාගරික ක්‍රියාකාරිත්වය ප්‍රවර්ධනය කිරීම.

පරිච්ඡේදය 04

සැලසුම්කරණ රාමුව

අරමුණු

අරමුණු 04 හරිත සුපිරිසිදු ආරක්ෂිත පරිසරයක්

1 වසර 2031 පමණ වනවිට හෙක්ටෙයාර 1.3 පමණ වන ජල මූලාශ්‍ර සහ හෙක්ටෙයාර 3850.21 වන හරිත ආවරණ වලින් යුක්තවූ හදුනාගත් සංවේදී ස්වභාවික පරිසර පද්ධතිය කළමනාකරණ සහ සංරක්ෂණ කරන අතරතුර නගරයේ හටගන්නා ක්ෂණික ගංවතුර වැනි ව්‍යසනයන් හට ඔරොත්තු දියහැකි පරිදි නගරය නිර්මාණය.

2 වර්ථමානයේ 65% පමණ වන රූමස්සල ප්‍රදේශයේ පවත්නා හරිත ආවරණය සංරක්ෂණයත් එම අසමසම ස්වභාවික පරිසරයෙහි ආරක්ෂාවත් සඳහා සංරක්ෂිත කලාප-යක් ලෙසට වසර 2031 වනවිට ප්‍රකාශයට පත් කිරීම.

අරමුණු 05 "විධිමත් ගමනාගමන පද්ධතියක්"

1 ගිංතොට සිට වලහන්දුව දක්වා ඇති මාර්ගය මංතීරු හතරක් දක්වා පුළුල් කොට සංවර්ධන කොරිඩෝව සඳහා සහ පර්යන්ත ප්‍රදේශයට අවශ්‍ය පහසුකම් 2031 වන විට වර්ධනය කිරීම

2 වඩාත් සම්බන්ධිත සහ දියුණුවූ මාර්ග ජාලයක් මහා ගාල්ල ප්‍රදේශය තුල ඇතිකිරීම තුළින් අන්තර් සහ අභ්‍යන්තර සම්බන්ධතා වසර 2031 වනවිට සංචලන මාර්ග තුනක් මගින් වර්ධනය කිරීම.

3 වසර 2031 වන විට මගී සේවා මධ්‍යස්ථාන ලෙස ගින්තොට සහ වලහන්දුව ස්ථාපනය කිරීම සහ ඒ අතරතුර මහමෝදර සහ දෙවට (INSEE) සිමෙන්ති භූමිය තාවකාලික පිළියමක් ලෙස වැඩිවන බස්රථ හා ධාවන බස් රථ ගාල් කිරීම.

4 වසර 2031 වන විට නාගරික වාහන තදබදය අවම කිරීම.

අරමුණු 06 "ප්‍රීතිමත් පුරවැසියන්"

1 2031 වසර වනවිට සමාජ හා විනෝදාස්වාදය සඳහා ඇති ස්ථාන ප්‍රවර්ධනය කිරීමෙන් සහ වැඩි දියණු කිරීමෙන් මහජනතාව සඳහා නාගරික අවකාශයන් නිර්මාණය කිරීම.

2 2031 වසර වනවිට නගරයේ හදුනාගත් ස්ථානවල සහ මාර්ග ඔස්සේ මිත්‍රශීලී හරිත පදික ගමන් මාර්ග සහ හරිත තීරු ඇතිකිරීම තුළින් පදිකයින්ගේ සුවපහසුව සහ ආරක්ෂාව තහවුරු කිරීම.

පස්වන
පරිච්ඡේදය

ශ.දු.අ.ත
විශ්ලේෂණය

5.1. ශ.දු.අ.ත විශ්ලේෂණය

මහා ගාල්ල නගර සභා බල ප්‍රදේශය සැලසුම්කරණය සඳහා ගැලපෙන අවස්තාව සමඟ ඉදිරියට යාමේ ඉලක්කයත් ඒ සමගින් සැලසුම්කරණ අරමුණු හා සම්බන්ධ මූලික අංග හඳුනාගැනීමත් අත්‍යවශ්‍යවේ. මතුවන ශක්තීන්, දුර්වලතා, අවස්ථා සහ තර්ජන මත පදනම් වේ.

අරමුණු 01 "මධ්‍යතන උරුමය" සුරකීම සහ ප්‍රතිස්ථාපනය කිරීම

ශක්තීන්		දුර්වලතා	
ශ1	යුනෙස්කෝ මගින් ගාල්ල කොටුව ලෝක උරුම කලාපයක් බවට ප්‍රකාශයට පත්කිරීම	දු1	පුරාවිද්‍යාත්මක සහ ඓතිහාසික ස්මාරක විනාශවීම සහ ක්ෂයවීම
ශ2	ගාල්ල කොටුව කළමනාකරණ සැලැස්ම යෝජනා වී තිබීම	දු2	අනවසර ඉදිකිරීම්
ශ3	පුරාවිද්‍යාත්මක සහ ඓතිහාසික ස්මාරක ස්ථාන ප්‍රදේශයේ පැවතීම	දු3	නිසි සංරක්ෂණ සැලැස්මක් නොමැතිකම (රූමස්සල, කොටුව)
ශ4	ප්‍රධාන සංචාරක ගමනාන්තය		
අවස්ථා		**තර්ජන**	
අ1	ක්‍රියාත්මක සංවර්ධන සැලසුම්	ත1	දේශපාලනික බලපෑම්
අ2	ගාලු කොටුව මාර්ගෝපදේශ සැලසුම		
අ3	යෝජිත ගාලු කොටු බැම්ම සංවර්ධන ව්‍යාපෘතිය		
අ4	යෝජිත රූමස්සල විශේෂ ප්‍රදේශ සංරක්ෂණ නියාමන සැලසුම		

ශක්තීන් - අරමුණු *01*

ශ 1 - යුනෙස්කෝ මගින් ගාල්ල කොටුව ලෝක උරුම කලාපයක් බවට ප්‍රකාශයට පත්කිරීම

ගාල්ල කොටුව ලෝක උරුම ප්‍රදේශයක් ලෙස ප්‍රකාශයට පත්කිරීම සහ යුනෙස්කෝව හි ලෝක උරුම මධ්‍යස්ථානය මඟින් 1988දී ලෝක උරුම ලැයිස්තුව හි "පැරණි ගාලු නගරය සහ එහි බලකොටු " වශයෙන් නම් කරන ලදි.

ශ 3 - ගාලු කොටුවට අමතරව ගාල්ල නගර අවට පිහිටි ස්මාරක සහ ස්ථාන කිහිපයක් හඳුනා ගත හැකි අතර ඒවා පහත ලැයිස්තු ගත කර ඇත

- අතපත්තු වලව්ව
- රෝසරි මවගේ දේවස්ථානය
- කළුවැල්ල පිහිටි බන්ධනාගාර සංකීර්ණය
- ඕලන්ද සමයේ ඉදිවූ එළවලු සහ පලතුරු වෙළඳ සැල
- ගල්වඩුගොඩ පුරාණ විහාරය
- මහේස්ත්‍රාත් උසාවිය සහ කොටුව ලේන්බාන් වීදියේ ඇති කාර්යාල ගොඩනැගිලි
- මෙතෝදිස්ත පල්ලිය, රිච්මන්ඩ් කන්ද
- ශ්‍රී සුමනාරාම විහාරය
- කරාපිටිය සුනන්දාරාම පුරාණ විහාරය
- තුවක්කුගලවත්ත පුරාණ විහාරය

කෙසේ නමුත් මෙම ස්ථාන සහ ගොඩනැගිලි, පුරාවිද්‍යාත්මක සහ ඓතිහාසික වැදගත්කමින් යුක්ත වන අතර මෙම ස්ථාන වලට අදාළ නිළධාරීන්ගේ නිසි අවධානය යොමු කර නැත. මෙම ස්ථාන මහජනයා හට, දේශීය විදේශීය සංචාරකයින්ට විවෘත විය යුතු අතර මෙම ස්ථාන ඉදිරියටත් සංරක්ෂණ කල යුතුවේ.

දුර්වලතා - අරමුණු *01*

දු1 – පුරාවිද්‍යාත්මක සහ ඓතිහාසික ස්මාරක විනාශවීම සහ ක්ෂයවීම

ලෝක උරුමයක් වන ගාලු නගරය, විශේෂයෙන් ඕලන්ද කොටුව, තුළ සිදුවන සංවර්ධන හේතුවෙන් එහි ස්මාරක තර්ජනයට ලක්වී ඇත. යුනෙස්කෝ වාර්තා අනුව පහත සඳහන් කරුණු විශේෂකොට දක්වා ඇති තර්ජන වේ.

1 මෙම දේපල කළමණාකරනය කරනු ලබන නිසි බළධාරී ආයතනය ලෙස ක්‍රියාකරන "ගාලු උරුම පදනම" ආයතනයේ ඇති දුර්වල කළමනාකාරිත්වය

2 යෝජිත වරාය ඉදිකිරීම් හේතුවෙන් ඓතිහාසික සහ පුරාවිද්‍යාත්මක දේපළ වල පැවැත්මට ඇතිවිය හැකි බලපෑම

3 නගරය තුල සිදුවන අනිසි සහ නීති විරෝධී ඉදිකිරීම් හේතුවෙන් ඓතිහාසික සහ පුරාවිද්‍යාත්මක දේපළ වල පැවැත්මට ඇතිවිය හැකි බලපෑම

රූපය 5.1-1 ගාල්ල කොටුව අවට සංවර්ධනය

මූලාශ්‍රය : ක්ෂේත්‍ර සමීක්ෂණ, 2019

පරිච්ඡේදය 05 දු 2 - ගාලු කොටුව තුළ සිදුවන අනවසර ඉදිකිරීම්

ශ.දු.අ.ත විශ්ලේෂණය

අරමුණු 01

පැරණි නගර සීමාවේ පවතින බොහෝ ගොඩනැගිලි පැරණි ආරුක්කු සහ යටත් විජිත සමයේ පැවති ගෘහ නිර්මාණ ශිල්පීය ලක්ෂණ වලින් යුතු කොරිඩෝවකින් සමන්විත වේ. වීදි දෙපස ඇති පැරණි ගොඩනැගිලි තට්ටු දෙකකින් සමන්විත අතර සරල වහලකින් නිර්මාණය කොට ඇත.

කෙසේ නමුත් , නාගරීකරණය සහ ගොඩනැගිලි අලුත්වැඩියා හේතුවෙන් යටත්විජිත ගෘහනිර්මාණ ශිල්පීය ලක්ෂණ විනාශ වෙමින් පවතී. ගාලු කොටුවෙහි විශේෂ මාර්ගෝපදේශන උල්ලංඝනය කිරීම් මෙම සිද්ධියෙන් පැහැදිලිව පෙනේ.

රූපය 5.1-2 ගාල්ල කොටුව තුළ අනවසර ඉදිකිරීම්

මූලාශ්‍රය : ක්ෂේත්‍ර සමීක්ෂණ,2019

අවස්ථා - අරමුණ *01*

අ1 - ක්‍රියාත්මක සංවර්ධන සැලසුම්

ගැසට්කර ඇති ගාල්ල මහනගර සභා සීමා සැලැස්ම සහ ගාල්ල සඳහා වූ අනෙකුත් සංවර්ධන සැලසුම් ප්‍රයත්නයන් මගින් ගාල්ලට ආවේණික ලක්ෂණ හඳුනාගෙන ඇති අතර එය අනාගත විභවයන්ට වටිනාකමක් එක් කරයි.

අ2 - ගාලු කොටුව මාර්ගෝපදේශ සැලසුම

ගාල්ල මහනගර සභා සංවර්ධන සැලැස්ම (2008- 2025) වර්ථමානයේ ක්‍රියාත්මක වන අතර ගාලු කොටුව සංරක්ෂිත පුරාවිද්‍යාත්මක කලාපයක් ලෙස වෙන්කර එහි පවතින ඓතිහාසික හා පුරාවිද්‍යාත්මක ලක්ෂණ සංරක්ෂණය වන පරිදි විශේෂ වූ රෙගුලාසි මාලාවක් ඉදිරිපත් කර ඇත.

ඊට අමතරව,ඓතිහාසික උරුමයේ ලක්ෂණ සංරක්ෂණය කිරීම පිණිස නාගරික සංවර්ධන අධිකාරියේ 1978 අංක 41 දරණ පනතේ 23 වගන්තිය ප්‍රකාරව 1997 වසරේ අගෝස්තු 07 දින අතිවිශේෂ ගැසට් නිවේදන අංක 987/12 මගින් මෙම ප්‍රදේශය විශේෂ නියාමන කලාපයක් ලෙස ප්‍රකාශයට පත් කර ඇත'

රූපය 5.1-3: ගාල්ල මහනගර සීමා සඳහා වූ සංවර්ධන සැලැස්ම 2008-2025

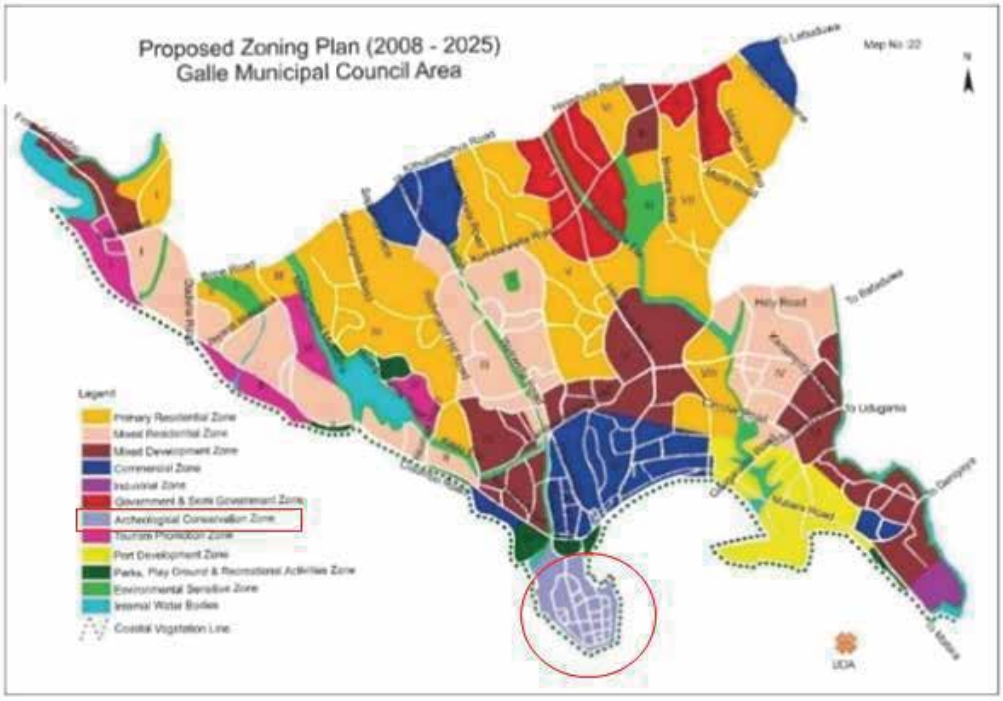

මූලාශ්‍රය : ගාල්ල සංවර්ධන සැලැස්ම (2008-2025)

අ4 - යෝජිත රූමස්සල විශේෂ ප්‍රදේශ සංරක්ෂණය සඳහා මාර්ගෝපදේශ සැලැස්ම

ගාල්ල යනු ශ්‍රී ලංකාවේ වඩාත් ආකර්ශණීය නගරය වන අතර ගාලු සංචාරක කලාපයේ රූමස්සල ප්‍රදේශය තවත් සංචාරය කල යුතු ස්ථානයක් වේ. රූමස්සල කන්දට ඓතිහාසික වටිනාකමක් එක්වනුයේ "රාමායනය" පුරාවෘත ග්‍රන්ථයේ සඳහන් පරිදි රූමස්සල " යනු ඉන්දියාවේ හිමාල කන්දෙන් කොටසක් බවයි. රූමස්සල කන්ද දකුණු වෙරළ තීරයේ අලංකාරත්වය මනා කොට ගෙනහැර දක්වයි. යටත් විජිත කාලයන්හි රූමස්සල ඔවුන්ගේ යාත්‍රා වලට නැවුම් ජලය සපයන ස්ථානය ලෙස යොදා ගෙන ඇත.

ප්‍රදේශයේ නාගරීකරණ ලක්ෂණ හේතුවෙන් මෙම වටිනා සුන්දර ස්ථානය තර්ජනයට ලක්වී ඇත. මෙබැවින් පරිසරහිතකාමී ලෙස මෙම ප්‍රදේශය සංවර්ධනය සඳහා මාර්ගෝපදේශ ලබා දිය යුතු වන අතර ජෛව විවිධත්වය සහ ඓතිහාසික වටිනාකම් අනාගතය වෙනුවෙන් සංරක්ෂණය කලයුතුවේ

රූපය 5.1-4: ජපන් සාම චෛත්‍යය

රූපය 5.1-5: රූමස්සල වෙරළ

මූලාශ්‍රය: ක්ෂේත්‍ර සමීක්ෂණ 2019

අරමුණු 02 මහා ගාල්ල සීමාවහි පවතින විවිධ වූ ආර්ථික ක්ෂේත්‍ර සම්බන්ධ වීම්හි වාසිදායි තත්ත්වය ඉහළ නැංවීම සඳහා "ඉසුරුමත් නගරය" නිර්මාණය

ශක්තීන්		දුර්වලතා	
ශ1	ප්‍රධාන සංචාරක ගමනාන්තය	දු1	නගරයහි වැදගත් ස්ථාන වල ඌන උපයෝජිත ඉඩම් පැවතීම (වාණිජ කේන්ද්‍ර ස්ථානය)
ශ2	විවිධ වූ භාණ්ඩ හා සේවා පැවතීම	දු2	වෙරළ තීරයේ සැලසුම්ගත නොවූ භෞතික සංවර්ධනය
ශ3	ආර්ථික විවිධාංගීකරණයට අවශ්‍ය සම්පත් පැවතීම	දු3	වගා නොකරන කුඹුරු ඉඩම් පැවතීම
ශ4	ඓතිහාසික වැදගත් කම		
ශ5	විශිෂ්ඨ සම්බන්ධතාව		
අවස්ථා		**තර්ජන**	
අ1	නගර ඒකාබද්ධ කිරීමේ විභවය	ත1	සුනාමි සහ ක්ෂණික ගංවතුර වැනි තර්ජන වලට ඇති අවධානම
අ2	කොග්ගල අපනයන සැකසුම් කලාපයට ආසන්නව පිහිටීම	ත2	දක්ෂිණ අධිවේගී මාර්ගය හරහා වාහන ගමන් කිරීම තුලින් ව්‍යාපාර අවස්ථා මග හැරීම
අ3	දක්ෂිණ අධිවේගී මාර්ග අන්තර් හුවමාරු මධ්‍යස්ථානයට ආසන්නව පිහිටා තිබීම	ත3	හම්බන්තොට සහ මාතර නගරවල වේගවත් සංවර්ධනය හි බලපෑම

ශක්තීන් - අරමුණු *01*

ශ 1 - ප්‍රධාන සංචාරක ගමනාන්තය

ස්වභාවික සම්පත් හා සංස්කෘතික උරුමයන් සහිත ගාලු නගරය, දේශීය හා ජාත්‍යන්තර වශයෙන් ප්‍රසිද්ධ සංචාරක ගමනාන්තයක් බවට පත් වී ඇත.ලෝක උරුමයක් වන ලන්දේසි කොටුව සංචාරක ව්‍යාපාරය සඳහා දැවැන්ත අවස්ථාවක් වී ඇත. මුහුදු මාර්ගය, මහමෝදර වැව, රූමස්සල, උණවටුන ආශ්‍රිත ප්‍රදේශ සංචාරක කර්මාන්තය සඳහා විශාල විභවතාවයක් ඇත. කටුගොඩ වෙරළබඩ ප්‍රදේශය, බීක්කේ ජලාශය, මහමෝදර වැව ආශ්‍රිත ප්‍රදේශ සංචාරක කර්මාන්තය සඳහා විශේෂ විභවයක් ඇත. කෙසේ වෙතත් මෙම ප්‍රදේශ සංචාරක කර්මාන්තය ප්‍රශස්ත ලෙස තවමත් භාවිතා වී නොමැත.

රූපය 5.1-5 : ශ්‍රී ලංකාවේ සංචාරක කලාප

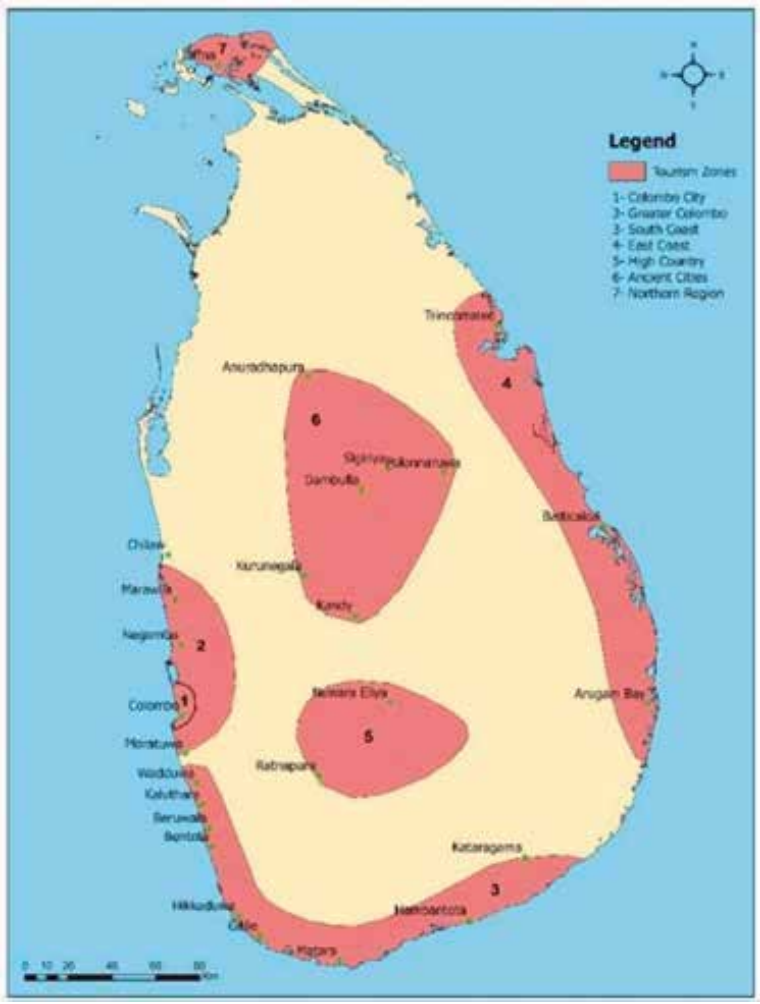

මූලාශ්‍රය : ශ්‍රී ලංකා සංචාරක මණ්ඩලය

රූපය 5.1-6 : දේශීය හා විදේශීය සංචාරකයන් පැමිණීමේ ප්‍රතිශතය

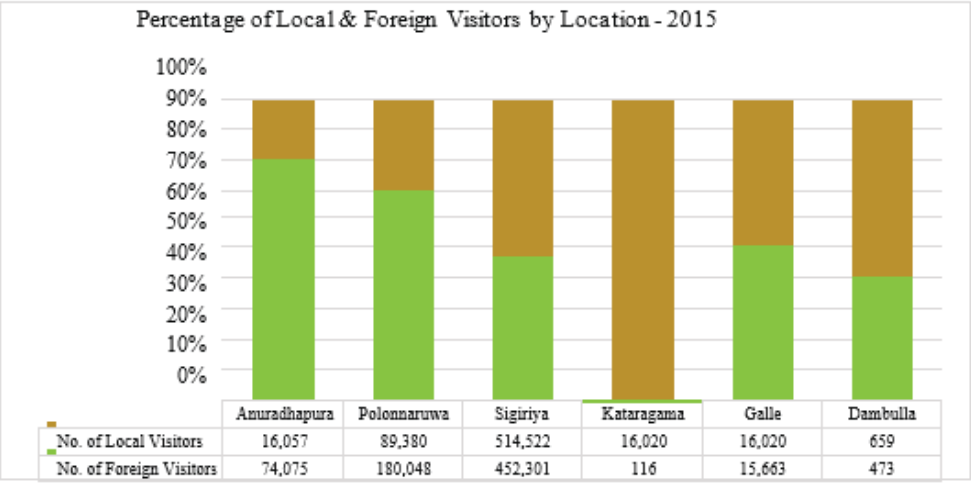

මූලාශ්‍රය : ශ්‍රී ලංකා සංචාරක මණ්ඩලය

ශ 3- ආර්ථික විවිධාංගීකරණයට අවශ්‍ය සම්පත් පැවතීම

දේශීය වශයෙන් ධීවර හා සංචාරක කර්මාන්තය නගරය තුළ ආදායම් උත්පාදන අවස්ථාවන් සපයන අනෙකුත් ප්‍රධාන අංශයන් වේ. රටේ දළ දේශීය නිෂ්පාදනයට 1.3% ක දායකත්වයක් මත්ස්‍ය කර්මාන්තය සපයයි. තංගල්ල හා ගාල්ල ධීවර දිස්ත්‍රික්ක 15 අතරින් සමස්ත ධීවර නිෂ්පාදනයෙන් 27% ක දායකත්වයක් ලබා දෙයි.

ඊට අමතරව නගරයේ ආර්ථිකයෙන් සැලකියයුතු කොටසක් වී ගොවිතැන හා විශේෂයෙන් සුළු අපනයන බෝග ඇතුළු කෘෂිකාර්මික අංශය දරයි.

රූපය 5.1-6: ධීවර දිස්ත්‍රික්ක අනුව වාර්ෂික මත්ස්‍ය නිෂ්පාදන - 2010

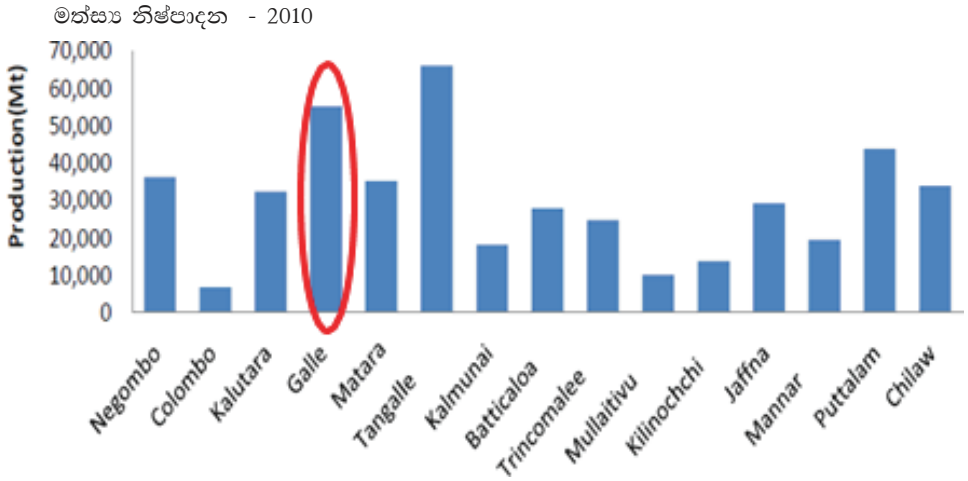

මූලාශ්‍ර: සම්පත් පැතිකඩ (ගාල්ල කඩවත් සතර , බෝපේ පොද්දල, අක්මීමන සහ හබරාදුව ප්‍රාදේශීය ලේකම් කොට්ඨාශ) 2010

රූපය 5.1-7: වගාබිම් ප්‍රමාණය - 2010

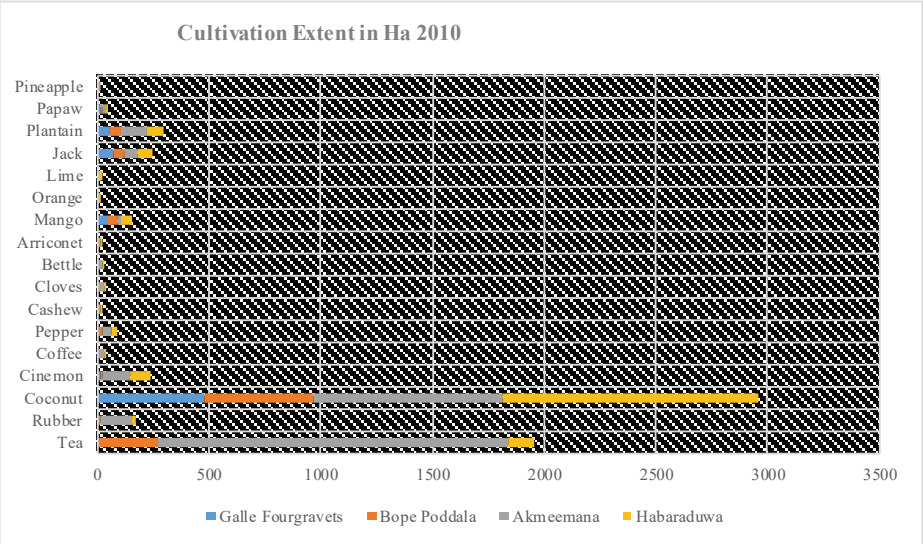

මූලාශ්‍ර: සම්පත් පැතිකඩ (ගාල්ල කඩවත් සතර , බෝපේ පොද්දල, අක්මීමන සහ හබරාදුව ප්‍රාදේශීය ලේකම් කොට්ඨාශ) 2010)

ශ 4 - ඓතිහාසික වැදගත්කම

ක්‍රි .ව. 125-150 වකවානුවේ ටොලමිගේ ලෝක සිතියමේ ගාලු ඉතිහාසය සදහන් පරිදි නගරයේ පරිණාමය බලකොටුවේ සංවර්ධනය සමඟ බෙහෙවින් සම්බන්ධ වී ඇත. 17 වන සියවස් ඕලන්ද යුගයේදී වීදී සහ මාර්ග ජාලය පැතිරී පැවතුනේ නගර කේන්ද්‍රීය හරහාය.

18 සහ 19 වන සියවසයන්ට අයත්වන ඉතා හොඳින් සංරක්ෂණය කෙරෙනු ඓතිහාසික ලක්ෂණ සහ පැවති ඕලන්ද සහ ඉංග්‍රීසි ගෘහනිර්මාණ මිශ්‍රණය ගාලු කොටුව තුළ තවමත් සාක්ෂි වශයෙන් ඉතිරිව ඇති අතර මෙය ලෝක උරුම පෙදෙසක් බවට 1988 දී යුනෙස්කෝව මගින් ප්‍රකාශයට පත් කර ඇත.

රූපය 5.1-8 1726 දී ගාල්ල කොටුව සිතියම

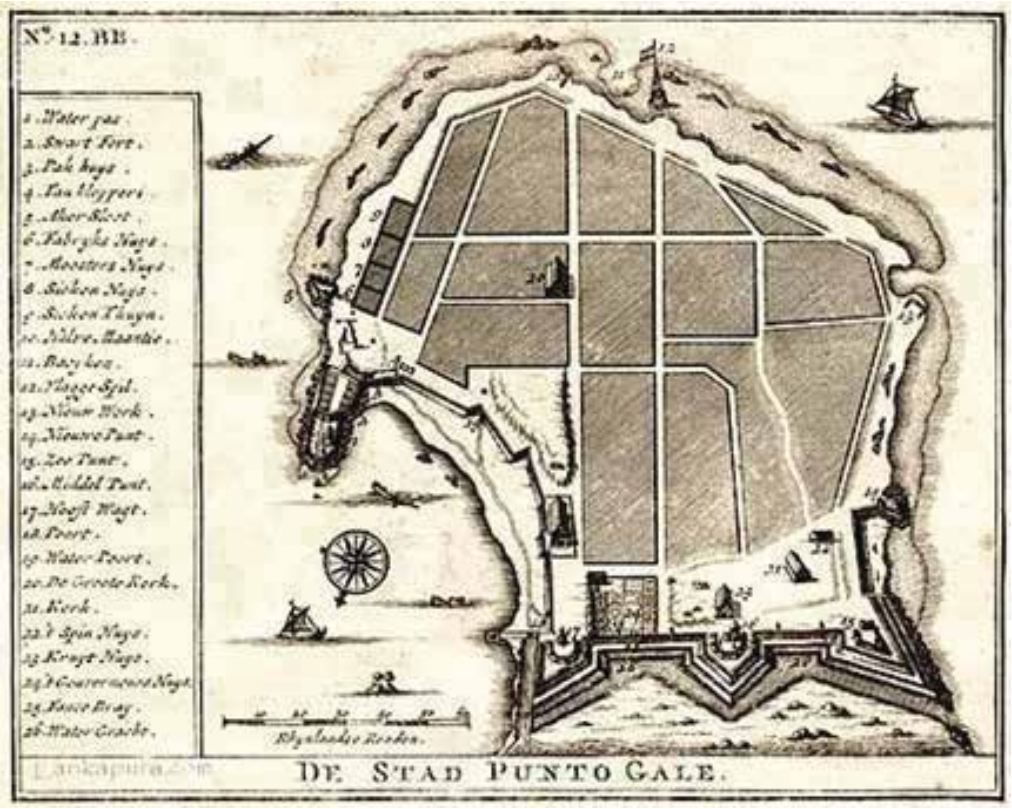

මූලාශ: : ලංකාපුර වෙබ් අඩවිය

රූපය 5.1-9 ගාලු කොටුව

මූලාශ: : ලංකාපුර වෙබ් අඩවිය

දුර්වලතා - අරමුණ *02*

දු 1- නගරයේ වැදගත් ස්ථානවල (වාණිජ කේන්ද්‍රස්ථාන වල) පවතින ඌන උපයෝජිත ඉඩම්

වාණිජ ප්‍රදේශයේ ඌන උපයෝජිත ඉඩම් එනම් ඔරොප්පුවත්ත, පෙට්ටිගලවත්ත සහ නිවාස සංවර්ධන අධිකාරියේ ඉඩම (විද්‍යාලෝක විද්‍යාලයට යාබදව ඇති) මහජන පොළ සහ චීන කොරොටුව වැනි ඵලදායී ලෙස භාවිතා නොකිරීමෙන් නගරයේ ආර්ථිකයට මෙන්ම ආකර්ෂණයට ගැටළුවක් වී ඇත.

රූපය 5.1-10 : නගර මධ්‍යයේ ඇති ඌන උපයෝජිත ඉඩම්

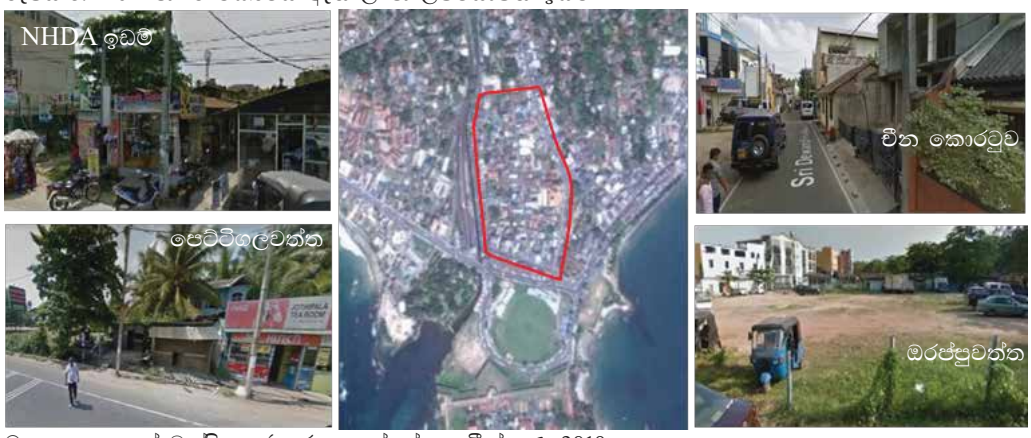

මූලාශ්‍රය : ගූගල් චන්ද්‍රිකා ජයාරූප - ක්ෂේත්‍ර සමීක්ෂණ, 2019

දු 2 - වෙරළ තීරයේ අවිධිමත් භෞතික සංවර්ධනය

නිසි ක්‍රමවත් නියාමන යාන්ත්‍රයක් නොමැති බැවින් විවධ වූ ගොඩනැගිලි සහ ව්‍යුහ විවධවූ සේවා ලබාදීමට අවහිරයක් වී ඇති අතර වෙරළ තීරයට සහ අනෙකුත් ස්ථාන වලට ආවේනික ලක්ෂණවලට බාධාවක් වී ඇත.

රූපය 5.1-11 වෙරළ තීරයේ තත්කාර්ය භෞතික සංවර්ධනය



මූලාශ්‍රය : ගූගල් චන්ද්‍රිකා ජයාරූප, *2019*

අවස්ථා - අරමුණ *02*

අ 1 - කොග්ගල අපනයන සැකසුම් කලාපයට ආසන්නව පිහිටීම

කොග්ගල අපනයන සැකසුම් කලාපය පිහිටා ඇත්තේ ගාල්ල නගරයේ සිට කිලෝමීටර 8ක් පමණ එපිටිනි. ඇගලුම් කම්හල්, රබර් නිෂ්පාදන, බෝට්ටු නිෂ්පාදන සහ අහස් යානා අලුත් වැඩියා වැනි විවිධාකාරයේ වූ ව්‍යාපාර මෙම කලාපය තුල පිහිටා ඇත. කොග්ගල අපනයන සැකසුම් කලාපය දකුණු පළාත තුල මෙන්ම රටෙහි ආර්ථිකය තුල ප්‍රධාන ආර්ථික මධ්‍යස්ථානයක් ලෙස විශාල දායකත්වයක් සපයනු ලබයි. බොහෝ ආයෝජන කොග්ගල අපනයන සැකසුම් කලාපය වෙත ආකර්ෂණය වීමට කොග්ගල සිට කිලෝමීටර 115 පමණ දුරකින් පිහිටි හම්බන්තොට වරාය පිහිටීම හේතුවන අතර දක්ෂිණ අධිවේගී මාර්ග ප්‍රවේශය හේතුවෙන් ප්‍රතිලාභ ලබන කොග්ගල අපනයන සැකසුම් කලාපය මෙහෙයුම් කේන්ද්‍රස්ථාන සම්බන්ධන ප්‍රදේශයක් ලෙස ප්‍රකාශයට පත්කර ඇත.

රූපය 5.1-12 : කොග්ගල අපනයන සැකසුම් කලාපය

මූලාශ්‍රය : ක්ෂේත්‍ර සමීක්ෂණ,2020

මූලාශ්‍රය : ක්ෂේත්‍ර සමීක්ෂණ 2019

පරිච්ඡේදය 05
ශ.දු.අ.ත විශ්ලේෂණය

අරමුණු **03** මහා ගාල්ල සීමාවේ පදිංචිකරුවන් හට "සුවපහසු ජීවනය" සඳහා අවශ්‍ය පරිසරය නිර්මාණය කිරීම

අරමුණු 03

ශක්තීන්		දුර්වලතා	
ශ1	විවිධ භාණ්ඩ හා සේවා ලබාගතහැකි ස්ථාන පැවතීම	දු1	කාර්ය බහුල වේලාවන්හිදී නගරයේ ප්‍රධාන ස්ථානවල පවතින රථවාහන තද බදය
ශ2	100% ආවරණය වන නළ ජල පද්ධතියක් පැවතීම (මහනගර සහා බල ප්‍රදේශය)	දු2	නාගරික ස්ථාන වල නිතර ඇතිවන ක්ෂනික ගංවතුර
ශ3	100% විදුලි ආවරණය	දු3	පරිපාලන මධ්‍යස්ථාන විසිරී පැවතීම
අවස්ථා		**තර්ජන**	
අ1	නගර ඒකාබද්ධ විභවය	ත1	සුනාමි වැනි ආපදාවන් හට ඇති අවධානම
අ2	දක්ෂිණ අධිවේග මාර්ගයේ අන්තර් හුවමාරු මධ්‍යස්ථානවලට ආසන්න වීම (පින්නදූව)	ත2	මුහුදු ජලය ඉහළ යැමත් සමඟ ලවණ ජලය ඇතුල්වීම
අ3	සංවර්ධන නැඹුරුව වෙනස් වීම	ත3	පළාත තුළ දෙවන නියාමක නගරය ලෙස මාතර නගරයෙහි

ශක්තීන් - අරමුණු *03*

ශ 1 -විවිධ භාණ්ඩ හා සේවා ලබාගතහැකි ස්ථාන පැවතීම

සේවා සහ වාණිජ අංශවල ප්‍රධාන කාර්ය භාරයක් ඉටු කරන නගරයක් වන අතර, අධ්‍යාපන අංශයේ වැඩි කාර්යභාරයක් ඉටු කරනු ලබයි. තාක්ෂණික විද්‍යාලයක්, ප්‍රධාන පෙළේ පාසල් 9 ක් සහ ජාත්‍ය-න්තර පාසල් 3ක් ගාල්ල නගර සීමාව තුළ පිහිටා ඇත. රුහුණු විශ්ව විද්‍යාල වෛද්‍ය පීඨය නගර සීමාවට යාබදව පිහිටුවා ඇත. රුහුණු විශ්ව විද්‍යාල ඉංජිනේරු පීඨය හපුගලද විවෘත විශ්ව විද්‍යාලය ලබුදූව ද ජාතික තාක්ෂණික ඩිප්ලෝමා ආයතනය වැනි ආයතන පිහිටා ඇති අතර මේවායෙහි විශේෂ කාර්යන් ප්‍රාදේශීය මට්ටම මෙන්ම ජාතික මට්ටමට ක්‍රියාත්මක වේ. කරාපිටිය ශික්ෂණ රෝහල පළාතේ ජනයට පමණක් නොව ඉන් පිටත ජීවත්වෙන ජනතාවට පවා සෞඛ්‍ය සේවා සපයන ලැබේ. ඊට අමතරව මහමෝදර පිහිටි මාතෘ රෝහල, අනෙකුත් පෞද්ගලික රෝහල්, සහ දේශීය වෛද්‍ය මධ්‍යස්ථාන දිස්ත්‍රික්කයේ ජනයාට සේවාවන් සපයනු ලැබේ.

නගරයේ වාණිජ ක්ෂේත්‍රය මුළු ප්‍රදේශයටම විවිධාකාර සේවා සපයනු ලැබේ. සිල්ලර, තොග වෙළඳසැල් සහ බැංකු, රක්ෂණ ආයතන වැනි ආයතන ඒ අතර වේ. ගාල්ල නගරයේ පමණක් නොව ගිංතොට, කටුගොඩ, කරාපිටිය, සරෙන්තුකඩේ, තනිපොල්ගහ, හිරිඹුර වැනි නගරයට තදාසන්න ප්‍රදේශවලින්ද මේ හා සේවාවක් ලබාදේ.

ශ 2- 100% ආවරණය වන නළ ජල පද්ධතියක් පැවතීම (මහනගර සභා සීමාව)

නගරයට ජලය සපයන ප්‍රධාන මූලාශ්‍රය වන්නේ ගිංගඟ වන අතර මෙය හියාරේ ජල සැපයුමට අමතරව වේ. ජාතික ජලසම්පාදන සහ ජලපවාහන මණ්ඩලයහි පවතින තොරතුරු අනුව ගාල්ල මහනගර සභා සීමාවේ අවශ්‍ය ජල සැපයුම 100% ලබා දීමට වර්ථමානයේ ප්‍රමාණවත් ධාරිතාවයක් පවතින අතර අනෙකුත් ප්‍රදේශවලට මුළු දවස පුරා ජලය සැපයීමට වැඩි දියුණු කිරීම් අවශ්‍ය අතර මෙය ගිංගඟ ජල පොම්පාගාරයේ ධාරිතාව ප්‍රමාණවත් නොවීම ද හේතුවේ.

රූපය 5.1-13 මහ ගාල්ල ප්‍රදේශයේ ජල පරිභෝජනය ජල ප්‍රභවයන් ඇසුරෙන්

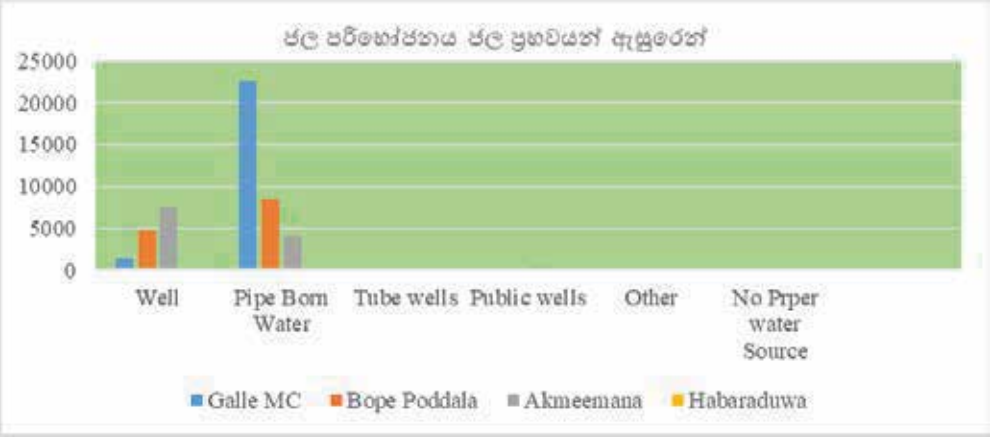

මූලාශ්‍රය :සම්පත් පැතිකඩ (ගාල්ල කඩවත් සතර, බෝපේ පොද්දල, අක්මීමණ, හබරාදුව ප්‍රාදේශීය සභා)2019

ශ 3 - 100% විදුලි ආවරණය

ගාල්ල මහා නගර සභා ප්‍රදේශයේ සම්පූර්ණ විදුලි අවශ්‍යතාව විදුලි බලාගාර 17 කින්, උප බලාගාර 97 කින් ලංකා විදුලි බල මණ්ඩලයෙන් නඩත්තුවන විදුලි උත්පාදක යන්ත්‍ර මගින් උපයා ගනී. ගාල්ල මහ නගර සීමාවට විදුලිය සැපයීම සහ නඩත්තුව ලංකා විදුලි පුද්ගලික සමාගම යටතේ සිදුවන අතර මහා ගාල්ල අනෙක් පෙදෙස් වලට ලංකා විදුලි බල මණ්ඩලයෙන් සේවාවන් සිදුවේ.

මහ ගාල්ල බල ප්‍රදේශයෙන් පළාත් පාලන ආයතන 03ක් හැර, මහනගර සභා බල ප්‍රදේශය 100% විදුලි ආවරණය ඇති අතර නේවාසික සංවර්ධනයට ඉහළ විභවයක් පවති.

රූපය 5.1-14 මහ ගාල්ල සීමාව තුළ විදුලි ආවරණය

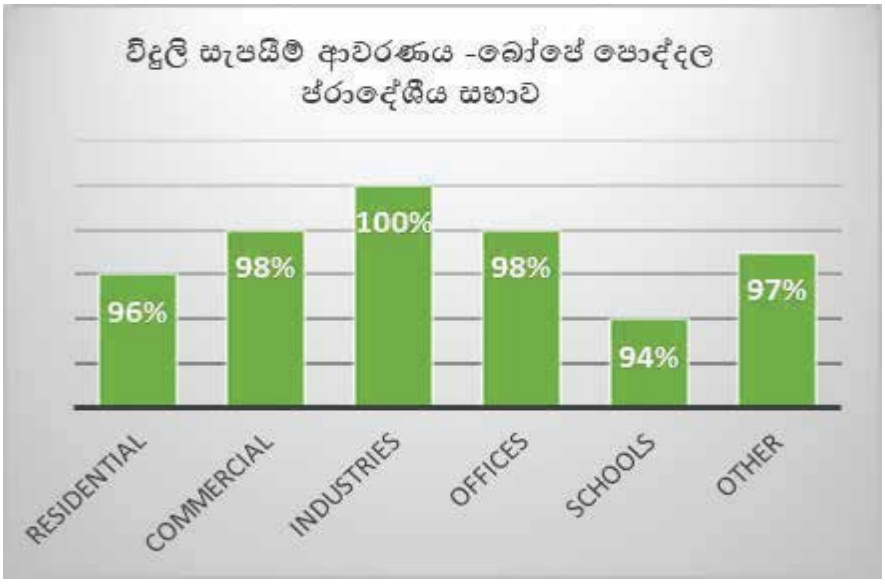





මූලාශ්‍රය :සම්පත් පැතිකඩ (ගාල්ල කඩවත් සතර, බෝපේ පොද්දල, අක්මීමණ, හබරාදුව ප්‍රාදේශීය සභා)

වගු අංක 5.1 විදුලි ආවරණ ප්‍රදේශ - මහ ගාල්ල ප්‍රදේශය 2016

අක්මීමන ප්‍ර. සභා විදුලි සැපයුම			හබරාදූව ප්‍ර. සභා විදුලි සැපයුම		
මුළු ඒකක ගණන	විදුලිය සහිත එකක ගණන	විදුලිය නොමැති එකක ගණන	මුළු ඒකක ගණන	විදුලිය සහිත එකක ගණන	විදුලිය නොමැති එකක ගණන
12711	12069	642	1629	1624	5

මූලාශ්‍රය :සම්පත් පැතිකඩ (ගාල්ල කඩවත් සතර, බෝපේ පොද්දල, අක්මීමණ, හබරාදූව ප්‍රාදේශීය සභා)

එබැවින් මෙවැනි ඒකාබද්ධ වූ අත්‍යවශ්‍ය පහසුකම් හා සේවා පැවතීම තුලින් සුවපහසු ජීවන පරිසරයක් තහවුරු කල හැක.

අවස්ථා - අරමුණ *03*

අ 1 නාගරික ඒකරාශී වීමට ඇති විභවතාවය

ගාල්ල නගරය හිරිඹුර, කරාපිටිය අඛණ්ඩව සංවර්ධනය වීමේ විභවයක් පවතී. ගිංතොට නගර මධ්‍යද සාපේක්ෂව සංවර්ධනය වීමේ ඉහළ විභවයක් පවතී. මෙය පහත දැක්වෙන පරිදි නගර ඒකාබද්ධ කිරීමේ විභවය සහ නාගරීකරණ ප්‍රවණතා විශ්ලේෂණ අනුව පෙන්නුම් කල හැක.

රූපය 5.1-15 : මහා ගාල්ල සීමාවේ නාගරීකරණ ප්‍රවණතා

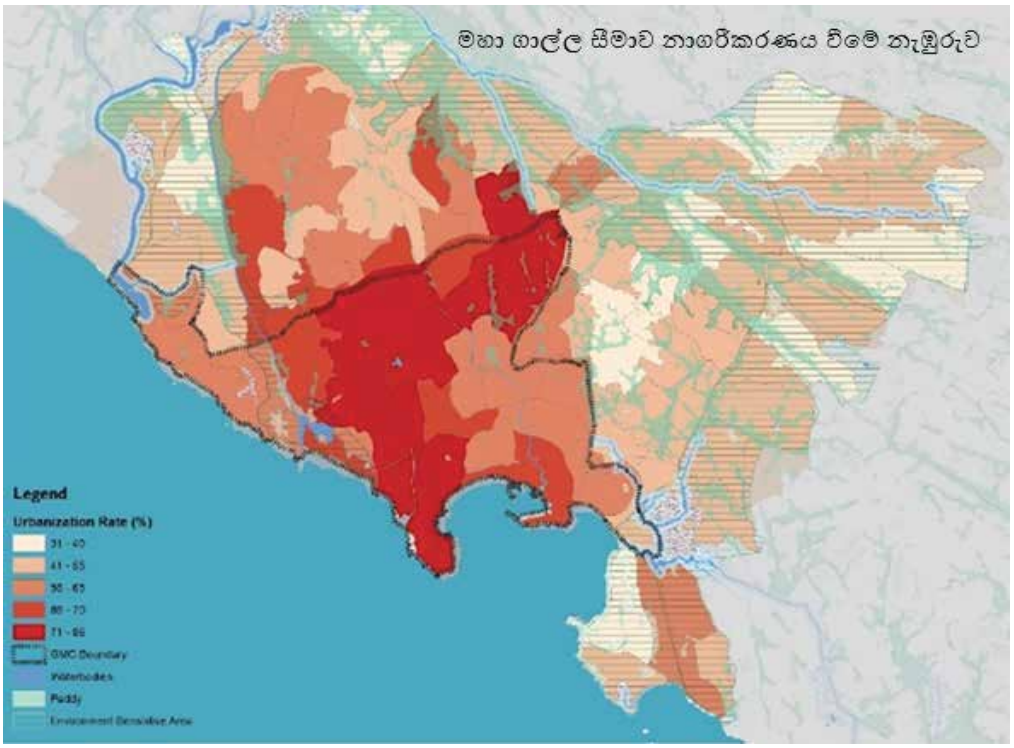

මූලාශ්‍රය :නාගරික සංවර්ධන අධිකාරිය - ගාල්ල 2020

රූපය 5.1-16 : මහා ගාල්ල සීමාව තුළ නාගරීකරණ ප්‍රවණතා මට්ටම්

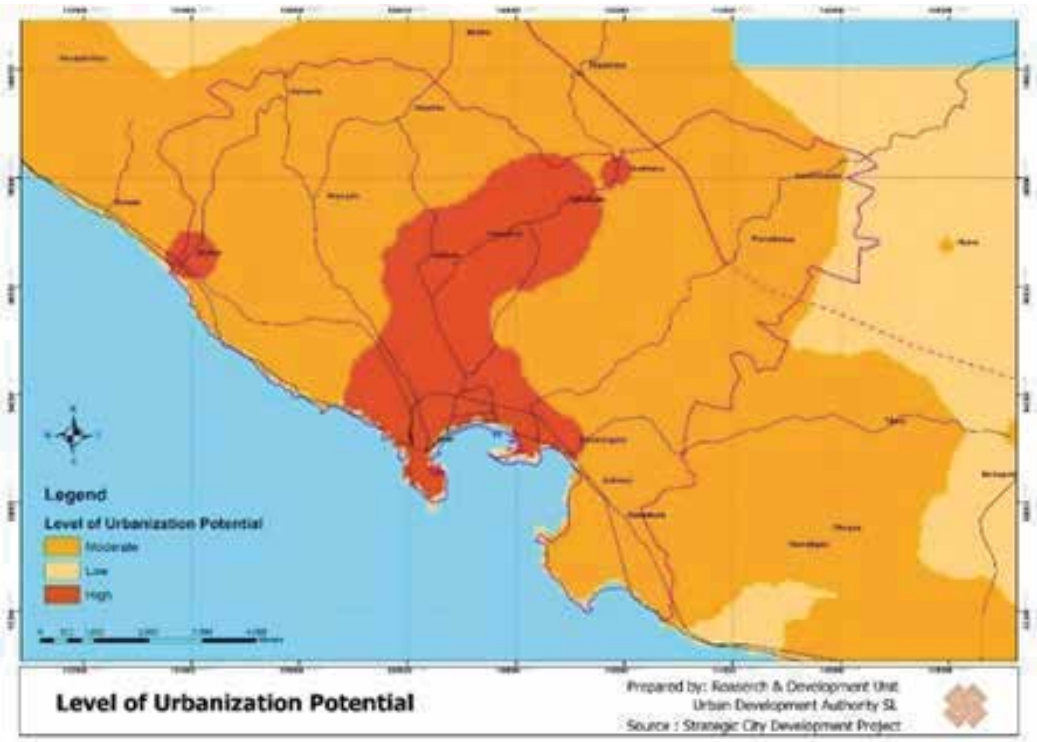

මූලාශ්‍ර: පර්යේශණ හා සංවර්ධන අංශය - න.ස.අ. 2016

අ 3 - සංවර්ධන නැඹුරුව වෙනස් වීම

ඉහළ මහල් සහිත ගොඩනැගිලි (මහල් නිවාස) ප්‍රවණතා

දක්ෂිණ අධිවේගී මාර්ගය ඉදිකිරීමෙන් පසුව මහා ගාල්ල නගර ප්‍රදේශය තුළ මහල් නිවාස කිහිපයක්ම ඉදිකිරීම් කටයුතු සීඝ්‍රව ආරම්භ විය. මෙයින් පෙනී යන්නේ ප්‍රදේශයේ අවකාශයේ සිදුවූ ව්‍යුහාත්මක වෙනස්වීම හේතුවෙන් නගරය තුළ නේවාසික අවකාශ සඳහා සහ දේපල වෙළඳ පොළට හොඳ ඉල්ලුමක් මහා ගාල්ල ප්‍රදේශය තුළ ඇති වීමය.

රූපය 5.1-17 : මහල් නිවාස සඳහා ඇති ඉල්ලුම

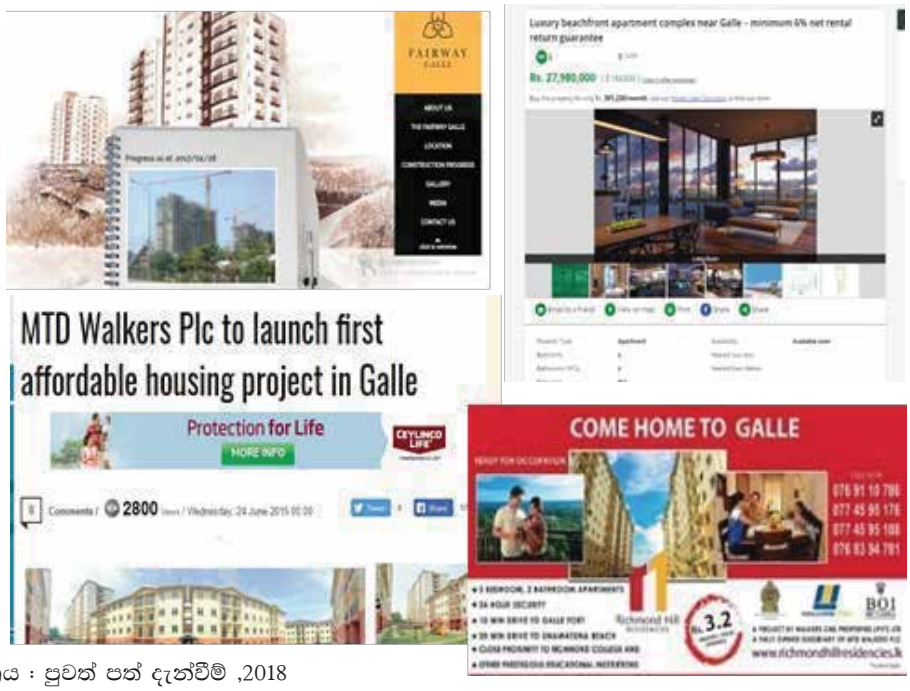

මූලාශ්‍රය : පුවත් පත් දැන්වීම් ,2018

තර්ජන - අරමුණ *03*

ත 2 - මුහුදු ජලය ඉහළ යැමත් සමඟ ලවණ ජලය ඇතුල්වීම

ගාල්ල ප්‍රදේශයේ වෙරළබඩ භූමිය දේශගුණික විපර්යාස හේතුවෙන් සහ එහි බලපෑමෙන් මුහුදු ජල මට්ටම ඉහළ යැමෙන් මුහුදු ජලය භූමිය තුළට ගලා ඒමේ අවධානමට විශේෂයෙන් ගොදුරු වන නගරයකි. අධි ඝනත්ව නේවාසික සහ වෙරළබඩ පහත්බිම් තැනිතලා, දූපත් සහ ඩෙල්ටාවන් විශේෂයෙ-න් ම වෙරළ ඛාදනය වීමේ අවධානමට ලක් වන අතර, මුහුදු ජලය මිරිදිය ජල මූලාශ්‍ර හා මිශ්‍රවේ.

පහත වගුව මුහුදු ජලය ඉහළ යැමෙන් හානියට ලක්වූ ජල මූලාශ්‍ර ප්‍රමාණය පෙන්නුම් කරන අතර ගාල්ල ඉන් ඉහළ තැනක් ගනී.

රූපය 5.1-18 : මුහුදු මට්ටම ඉහල යාම නිසා ජල මූලාශ්‍ර වලට සිදුව ඇති බලපෑම

District	Total Area of Water Bodies affected due to sea level rise Ha
Colombo	758
Mullaitivu	824
Matara	893
Kalutara	1,539
Ampara	1,587
Trincomalee	2,063
Batticaloa	2,195
Gampaha	3,179
Hambantota	3,380
Galle	4,846
Mannar	7,776
Jaffna	9,457
Puttalam	10,221
Total	**48,718**

මූලාශ්‍රය :ශ්‍රී ලංකාවේ අවදානම් පැතිකඩ - ආපදා කළමනාකරණ මධ්‍යස්ථානය 2012

පරිච්ඡේදය 05

ශ.දු.අ.ත විශ්ලේෂණය

අරමුණු 04

අරමුණු 04 "හරිත, සුපිරිසිදු සහ ආරක්ෂිත පරිසරයක්" නිර්මාණය කිරීම

ශක්තීන්		දුර්වලතා	
ශ1	කුඹුරු හෙක්ටෙයාර 1136.13 පවතින අතර වගුරුබිම් හෙක්ටෙයාර 135ක්ද හෙක්ටෙයාර 200ක පමණ පඳුරු, උද්‍යාන, වෙරළ ප්‍රදේශ සහ ආසන්න වශයෙන් හෙක්ටෙයාර 3631 ක පමණ පරිසර සංවේදී (උදා: මහමෝදර, ගිංගඟ, රූමස්සල) කලාප වේ.	දු1	නිසි ක්‍රමවත් කාණු සහ මලපවාහන පද්ධතියක් නොමැතිවීම
ශ2	හෙක්ටයාර 1.11 පමණ ප්‍රමාණයක විහිදුණු ස්වභාවික ජල මූලාශ්‍ර ද හෙක්ටෙයාර 0.2 පමණ මිනිසා විසින් නිර්මාණිත ජල මූලාශ්‍ර පවතී.	දු2	ඝන අපද්‍රව්‍ය බැහැර කිරීමේ විධිමත් ක්‍රමයක් නොමැතිවීම
ශ3	ආපදා කළමනාකරණ මධ්‍යස්ථානයන් හඳුනාගෙන ඇති සුනාමි ආරක්ෂිත ස්ථාන 10.	දු3	අනවසර ලෙස පහත් ගොඩකිරීම
		දු4	වෙරළ තීරයේ සහ ජල මූලාශ්‍ර පරිහානිය
අවස්ථා		**තර්ජන**	
අ1	පාරසරික සංචාර සඳහා සංවර්ධනය කල හැකි ස්ථාන උදා : මහමෝදර කලපුව , කැපු ඇළ සහ මෝඩ ඇළ	ත1	ගං වතුර සහ සුනාමි වැනි අවදානම් සහිත ආපදා

ශක්තීන් - අරමුණ *04*

ශ 1 - කුඹුරු හෙක්ටෙයාර 1136.13 පවතින අතර වගුරුබිම් හෙක්ටෙයාර 135ක්ද, හෙක්ටෙයාර 200ක පමණ පඳුරු, උද්‍යාන, වෙරළ ප්‍රදේශ සහ ආසන්න වශයෙන් හෙක්ටෙයාර 3631 ක පමණ පරිසර සංවේදී (උදා: මහමෝදර,ගිංගඟ,රූමස්සල) කලාප වලින් සමන්විත වේ

ප්‍රදේශය ජෛව විවිධතත්වයෙන් සහ සමුද්‍රීය ශාඛ සහ ජීවින්ගෙන් ගහන වේ. රූමස්සල යනු ජෛව විවිධතත්වයෙන් ගහණ වූ එක් ප්‍රදේශයක් වන අතර මෙය ගාලු□ නගරයට යාබදව පිහිටා ඇත. ගාල්ලහි පවතින කැපී පෙනෙන භූ විෂමතා තුළට ශක්තිමත් ජල මූලාශ්‍ර ජාලයක් සහ වෙරළතීරය ශක්තිමත් හරිත දසුනක් මවා පායි.

ශ 2 - හෙක්ටයාර 1.11 පමණ ප්‍රදේශයක විහිදුණු ස්වභාවික ජල මූලාශ්‍රද හෙක්ටෙයාර 0. 2 පමණ ප්‍රදේශයක මිනිසා විසින් නිර්මාණිත ජල මූලාශ්‍ර පවතී.

ගාල්ල නගරයහි භූ විෂමතා ගත්කල මෘදු තෙත් තැනිතලා සහ සමතලා පහත් බිම්වලින් යුක්ත අතර එය ඉහළ ආර්ද්‍රතාවයකින් යුක්ත ජලාපවාහනවලින් සැදුම්ලත් ජලය සහ ගොඩබිම මිශ්‍රවූ භූ ගෝලීය පරිසරයකින් ස්මන්විත වන්නකි. නගරය ඇළ මාර්ග කිහිපයකින්ම යුක්ත අතර හෙක්ටෙයාර 12 (අක්කර 30) විශාලත්වයකින් ඇති මහමෝදර විල පිහිටුවා ඇත්තේ කැපු ඇළ පහළට වන්නටය.

ගාලු නගරයහි වයඹ දෙසින් පිහිටි ගිංගඟ රට තුළ පිහිටි ප්‍රධාන ගංගා වලින් එකක් වන අතර එය ගිංතොට ප්‍රදේශයෙන් මුහුද හා සම්බන්ධවේ. නගරයට ජලසම්පාදනය සිදුකරන ප්‍රධාන මූලාශ්‍රය මෙය වේ. නැගෙනහිරින් මොරොගොඩ ඇළ නගරය හරහා ගොස් මාගාල්ල පෙදෙසෙන් අවසන් වන ප්‍රධාන ධාරාව වේ.

රූපය 5.1-19 : මහා ගාල්ල සීමවහි හරිත සහ නීල ජාලය

මූලාශ්‍රය : නාගරික සංවර්ධන අධිකාරිය- ගාල්ල 2020

ශ 3 - ආපදා කළමනාකරණ මධ්‍යස්ථානයෙන් හඳුනාගෙන ඇති සුනාමි ආරක්ෂිත ස්ථාන

පසුගිය දශකය තුළ ගාල්ල සුනාමි සහ ක්ෂණික ගංවතුර වැනි ස්වභාවික උවදුරු වල ගොදුරක් බවට පත්වී ඇත. මුල් අවදිය තුළ ආපදා කළමනාකරණ සඳහා සාකච්ඡාවන් විටින් විට පැවතිනි. මහින්ද විද්‍යාලය, සංඝමිත්ත විද්‍යාලය , ශ්‍රී විජයාරාම පංසල වැනි නගරයේ ඉහළ උන්නතාංශ වල පිහිටි ස්ථාන 10ක් සුනාමි ආරක්ෂිත ස්ථාන ලෙස ආපදා කළමනාකරණ මධ්‍යස්ථානය හඳුනාගෙන ඇත.

එබැවින් තිරසාර පරිසරයක් සාක්ෂාත් කරගැනීම සඳහා නිසි ආපදා කළමනාකරණ සැලැස්මක් සැකසීමට මෙය සාධකයක් විය.

රූපය 5.1-20: ආපදා කළමනාකරණ මධ්‍යස්ථානයෙන් හඳුනාගත් ආපදා ආරක්ෂණ ස්ථාන

මූලාශ්‍ර : නාගරික සංවර්ධන අධිකාරිය - ගාල්ල 2020

දුර්වලතා - අරමුණ *04*

දු 1 සහ දු 2 - නිසි ක්‍රමවත් කාණු සහ මලපවාහන පද්ධතියක් නොමැතිවීම සහ ඝන අපද්‍රව්‍ය බැහැර කිරීමේ විධිමත් ක්‍රමයක් නොමැතිවීම

සමහර නාගරීකරණය වී ඇති සහ වේගයෙන් නාගරිකරණය වෙමින් පවතින ප්‍රදේශ බොහොමයක් පහත් බිම් ලෙස ගාලු නගරය තුළ පිහිටා ඇත. නගරය තුළ පහළ ජල පෝෂක පෙදෙස් ගංවතුර අවධානම පවතින අතර වර්ශාවකදී පවා නිතරම ජල ගැලීම් ඇතිවේ.

අනවසර ඉදිකරීම් ස්වභාවික ජල ප්‍රවාහ අවහිර වන පරිදි ඉදිකිරීම සහ නීති විරෝධී ලෙස ඝන අපද්‍රව්‍ය සහ මලපවාහන ඇළමාර්ග සහ අනෙක ජල පවාහන පද්ධති තුළට බැහැර කිරීමත් ජලයේ ගුණාත්මක බව විනාශ කර ඇත. රොන්මඩ තැන්පත්වීම, ජල භාවිතය සහ ඇළ පවාහන ධාරිතාව, වෙනස්වීම හේතුවෙන් පසුකාලීනව කණ්ඩිය යටවීම සහ අවට පරිසරය ජල ගැලීම වලට හසුවීම.

"මොරගොඩ ඇළ, කැපු ඇළ සහ මහමෝදර විල යන ජල මූලාශ්‍රවල පවතින ජලයෙහි ගුණාත්මක බව ගෘහස්ත භාවිතයට, ස්නානයට හෝ විනෝද ක්‍රියා සඳහා භාවිතයට අවශ්‍ය ජල ගුණාත්මකභාවයට වඩා ඉතා අඩු මට්ටමකවේ."

විවිධ ජල විද්‍යාත්මක පද්ධති සංවේදී පරිසර පිහිටුවීමට බලපෑම් සිදුකරන අතර මෙය ගාල්ල නගර සීමාව සඳහා ශක්‍යතා විධිමත් සහ තිරසාර නාගරීකරණ සංවර්ධන උපායමාර්ගයක් සහතික කිරීම සඳහා අවශ්‍ය වේ.

රූපය 5.1-21: කැපු ඇළ සහ මහමෝදර ඇළ

මූලාශ්‍රය : ක්ෂේත්‍ර සමීක්ෂණ 2019

දු3 - අනවසර ලෙස පහත් බිම් ගොඩකිරීම

පහල ප්‍රවාහයේ මෙන්ම මධ්‍යම ප්‍රවාහයේ ප්‍රදෙශ තුළ ඇති ජල ගැලීම් රදවා ගත හැකි ඉඩම් සිතුමතේ ගොඩකිරීම සහ ආරක්ෂිත භූමි ආවරණ ඉවත්කිරීමද ගංවතුර අවධානම ඉහළ යෑමට හේතු වී ඇත.

දු 4- වෙරළ තීරයේ සහ ජල මූලාශ්‍රවල පරිහානිය

පහළ උන්නතංශයේ පිහිටි සංවේදී ජල මූලාශ්‍ර සහ වගුරු බිම් අධිඝනත්ව නාගරික ක්‍රියාකාරකම් බවට පත්වීමේ නැඹුරුතාවයක් පවතින අතර ක්ෂණික ගංවතුර වැනි ගැටළු සහ පාරිසරික යටිතල පහසුකම් සැපයීම සඳහා ඉහළ වියදම දැරිය යුතුවේ.

රූපය 5.1-22 : උණවටුන වෙරළ

මූලාශ්‍රය : ක්ෂේත්‍ර සමීක්ෂණය,2019

අවස්ථා - අරමුණ *04*

අ 01 -පාරසරික සංචාර සඳහා සංවර්ධනය කල හැකි ස්ථාන (උදා : මහමෝදර ඇළ, කැපු ඇළ සහ මෝඩ ඇළ)

වැඩි දියුණු කරන ලද පාරිසරික පද්ධතියක් සංචාරක කර්මාන්තයට වක්‍රාකාරව ප්‍රවර්ධනය කල හැකි අතර හරිත නාගරික අවකාශයක් ඇති පරිසර හිතකාමී ලක්ෂණ පිරිපුන් නගරයක් මෙන්ම ආර්ථික සංවර්ධනයක් කළ හැකි වේ. මෙය සිදුකිරීමේදී ප්‍රදේශය පුරා විහිදුණු විවිධාකාරයේ ජල මූලාශ්‍ර ජාල සැලකිලිමත් විය යුතු වේ.

එබැවින් මහමෝදර කලපුව, කැපු ඇළ සහ , මෝඩ ඇළ වැනි නගරය පුරා දිවෙන ජල මූලාශ්‍ර තවදුරටත් පාරසරික සංචාරක ස්ථාන ලෙස සංවර්ධනය කරන අතරතුර ස්වභාවික සහ නිර්මාණිත පරිසරය අතර සමතුලිතය පවත්වා ගනිමින් සංවේදී ස්වභාවික පරිසරය සංරක්ෂණය කිරීම සිදුවේ.

රූපය 5.1-23 : ගිංගඟ

රූපය 5.1-24: මහමෝදර ඇළ

මූලාශ්‍රය : ක්ෂේත්‍ර සමීක්ෂණ 2019

තර්ජන - අරමුණ *04*

ත 1 - ක්ෂණික ගංවතුර සහ සුනාමි වැනි ආපදා සඳහා අවධානම

මෙතෙක් සිදුවී ඇති සියළු ස්වාභාවික විපත් වලට වඩා සුනාමියෙන් සිදු වූ විනාශය දරුණු වේ. ගාල්ල වෙරළබඩ නගරයක් බැවින් 2004 සිදුවූ සුනාමි අනතුරෙන් දැඩි හානියක් සිදුවිණි. එමගින් අති විශාල හානියක් ප්‍රවාහන පද්ධති, විදුලිය,ජල සහ සන්නිවේදන ඇතුළු සියලු යටිතල ව්‍යුහයන්ට සිදුවිණි.

සුනාමියට අමතරව නගරයේ පවතින දුර්වල ජලාපවාහන ජාලය සහ ප්‍රමාණවත් නොවන නඩත්තු හේතුවෙන් මෙන්ම වර්ෂා ලැබීමේ තීව්‍රතාවය ඉහල යාම වැනි සියලු කරුණු වල එකතුවෙන් වාර්ෂිකව ගංවතුර තත්වයක් උදාවේ.

සිතියම 5.1 - 1 ගං වතුර අවදානම් ප්‍රදේශ

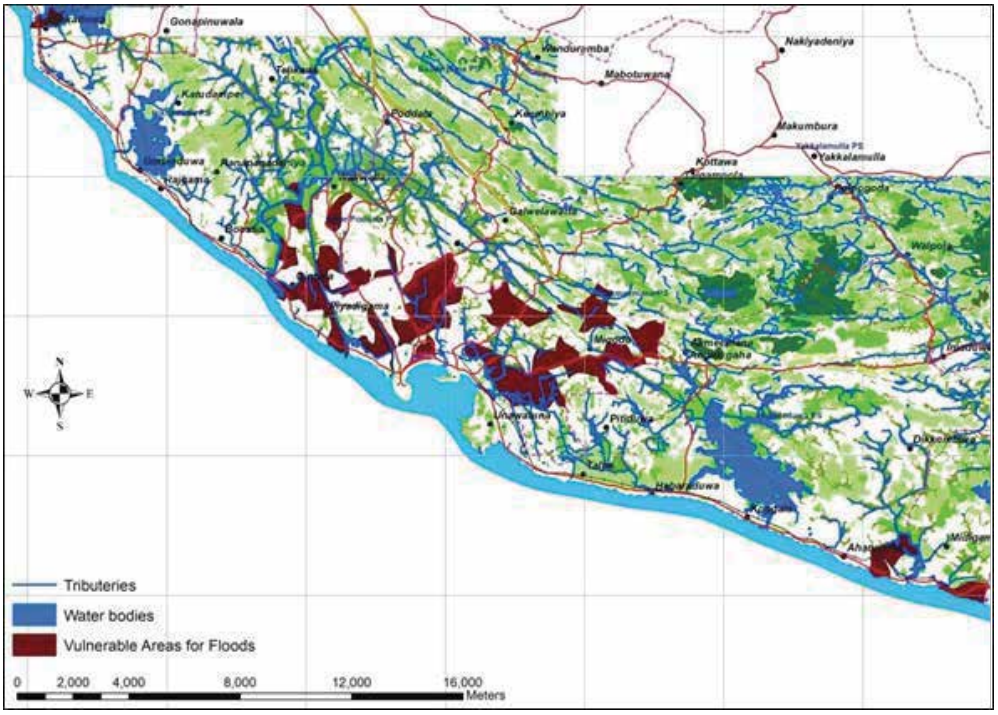

මූලාශ්‍රය : නගර සහ ග්‍රාම නිර්මාණ දෙපාර්තුමේන්තුව, මොරටුව විශ්වවිද්‍යාලය 2014

පරිච්ඡේදය 05

ශ.දු.අ.ත විශ්ලේෂණය

අරමුණු 05

අරමුණු **05** විධිමත් ගමනා ගමන පද්ධතියක් ප්‍රවර්ධනය කරමින් මහා ගාල්ල ප්‍රදේශය වෙත පැමිණෙන මගීන් හට පහසුකම් සැපයීම.

ශක්තීන්		දුර්වලතා	
ශ1	ප්‍රදේශය තුළ පවතින අනර්ඝ අන්තර් සම්බන්ධය (2 මාර්ගය කොළඹ - වැල්ලවාය, දක්ෂිණ අධිවේගී මාර්ග,දුම්රිය මාර්ග, ඉතා කාර්ය බහුල මුහුදු මාර්ගය ආසන්නවීම)	දු1	කාර්ය බහුල කාල වේලාවන්හිදී ප්‍රධාන ස්ථාන වල පවත්නා රථවාහන තද බදය.
		දු2	පොදු රථ වාහන ගාල් කිරීම සඳහා විධිමත්වූ ඉඩකඩ නොමැතිවීම
		දු3	නගර මධ්‍යයේ ඇවිදීමට ඇති හැකියාව අඩුවීම
ශ2	ගාල්ල මුහුදු වරායේ පිහිටීම	දු4	දුර්වල මං සන්ධි නිර්මාණය (උදා-නාවික සංකීර්ණය ප්‍රවේශය, සරෙන්තු කඩේ හන්දිය තනිපොල් ගහ හන්දිය)
		දු5	ප්‍රමාණවත් නොවන සහ පටු මාර්ග සහ වීදි
අවස්ථා		**තර්ජන**	
අ1	දක්ෂිණ අධිවේගී අන්තර් හුවමාරු ස්ථානයන්ට ඉතා සමීපයෙන් පිහිටීම.	ත1	දේශපාලන අස්ථාවරත්වය
අ2	කොග්ගල අභ්‍යන්තර ගුවන්තොටුපොළට සමීපයෙන් පිහිටීම		

ශක්තීන් - අරමුණ *05*

ශ 1 - ප්‍රදේශය තුළ පවතින අනර්ඝ අන්තර් සම්බන්ධය

ගාල්ල නගරය ගාල්ල-දෙනියාය ් 17 මාර්ගය හරහා මෙන්ම ද්විතික මාර්ග ජාල වන ගාල්ල-බද්දේගම සහ ගාල්ල - වදුරඹ මාර්ග හරහා ගම් බද ප්‍රදේශ හා සම්බන්ධ වන අතර මෙම සම්බන්ධවීම් නගරයේ සංවර්ධනය වේගවත් කිරීමට හේතුදායක වේ.

පින්නදුවේ පිහිටා ඇති දක්ෂිණ අධිවේග මාර්ග හුවමාරු මධ්‍යස්ථානය වරාය සංවර්ධන ප්‍රවණතා සහ ගාලු කොටුව සංචාරක මධ්‍යස්ථානයක් ලෙස සංවර්ධනය මෙන්ම ලෝක උරුම සංචාරක මධ්‍යස්ථා-නයක් ලෙසද ගාල්ල නගරය පුළුල් වූ භූමිකාවක ක්‍රියා කරන අතර නගර මධ්‍යස්ථයේ පවත්නා ක්‍රියාකාරකම් වලින් සපිරි ක්‍රියාකාරී නගරයක් වේ.

සම්බන්ධතා විශ්ලේෂණය අනුව ප්‍රදේශය තුල ඉහළම සම්බන්ධතාවය ඇත්තේ ගාල්ල නගරයට වේ. එබැවින් නාගරික ඒකරාශීවීමේ ක්‍රියාවලිය යටතේ ප්‍රදේශයේ අනෙක් නාගරික මධ්‍යස්ථාන අතරින් ප්‍රමුඛ වී ඇත. මෙය මාර්ග සංවර්ධනය හා අනෙකුත් ක්‍රියාකාරකම් (ඓතිහාසික ස්ථාන) පිහිටීම අතර අන්‍ය ගෙන්‍ය වශයෙන් ශක්තිමත් වන ක්‍රියාවලියක් ලෙස තේරුම් ගත හැකිය. මාර්ග පද්ධතීන් එකට ගොනු වීම ඉහළ සම්බන්ධතාවයක් ප්‍රවර්ධනය කරන අතර මෙය ව්‍යාපාර වලට ඇති ආකර්ෂණය ඉහළ යෑමට මෙන්ම ප්‍රතිලෝම ලෙස ද බලපාන කරුණක් ලෙස දැක්විය හැක.

සිතියම 5.1-2 : ගාල්ලෙහි ප්‍රාදේශීය සම්බන්ධතාවය

මූලාශ්‍ර : නගර හා ග්‍රාම නිර්මාණ දෙපාර්තමේන්තුව,මොරටුව විශ්වවිද්‍යාලය 2014

ශ -2 ගාලු වරායේ පිහිටීම සහ එහි පැවැත්ම

මෙම වරාය ක්‍රිස්තු පූර්වේ සිට භාවිතා වී ඇති අතර 12වන සියවසේ සිට මෙහි වැදගත්කම ඉහළ ගොස් ඇත. 14 වන සියවසේදී ගාලු වරාය රට තුළ ඇති ඉතා වැදගත් වරායක් වූ අතර මෙම තත්ත්වය 1879 දී කෘතීම වරායක් ලෙස කොළඹ වරාය ගොඩනගන තෙක් නොවෙනස්ව පැවතුනි 17 වන සියවසේදී ගාලු කොටුව ගොඩනැගීමෙන් පසු ගාලු වරාය ඉන්දියානු සාගරයේ ඉතා වැදගත් වරායක් ලෙස වසර 200 කට අධික කාලයක් පැවතුනු අතර යුරෝපය සහ ආසියාව අතර ජාත්‍ය-න්තර සමුද්‍රීය මාවතේ පිහිටි නැව් සහ බෝට්ටු නැංගුරම්ලන වැදගත් ස්ථානයක් බවට පත්විය. බ්‍රිතාන්‍ය යටත්විජිත ආණ්ඩුව යටතේ 19 වන සියවසේදී කොළඹ වරායේ දියකඩනයක් ඉදිකිරීමෙන් පසු ජාත්‍යන්තර සමුද්‍රීය මාවත කොළඹ වරාය කේන්ද්‍රකොටගෙන ගාල්ල සිට කොළඹ වෙත මාරුවිනි. ඉන්පසු ගාලු වරාය රටෙහි පවතින දෙවන වරාය බවට පත්වුවත් වර්තමානයේදීත් ඇතැම් නැව් සහ බෝට්ටු මෙම වරායෙන් පාලනය කරනු ලබයි.

කෙසේ නමුත්, පුළුල් කිරීමට යෝජිත වරාය නව පුළුල් කිරීම යටතේ නැව් දෙකක් සඳහා එකවර පහසුකම් සැපයිය හැකි පරිදි පුළුල් කිරීමට යෝජිතය. වර්තමානයේ මෙම වරායෙන් ගොඩබානු ලබන භාණ්ඩ වලින් 99% ක් සිමෙන්ති අමුද්‍රව්‍ය (ක්ලින්කර්) සහ පිටි යන භාණ්ඩ වර්ගයන් වන අතර මැලේසියා, ඉන්දියාව සහ ඉන්දුනීසියාව යන රටවලින් ආනයනය කරනු ලබයි. තවද මීට සමාන්තරව නාවික සහ යුධ හමුදාවන්ට අයත් භාණ්ඩ ප්‍රවාහනය මෙන්ම මත්ස්‍ය නිෂ්පාදන අපනයන කිරීමද මෙම වරාය හරහා වර්තමානයේදී සිදුවේ.

එබැවින් නාවික යානා ගමනාගමන සේවා (සුඛෝපභෝගී නාවික සේවා) සඳහා වරාය පුළුල් කිරීම සහ එම සංවර්ධන බලපෑම තුලින් ප්‍රදේශයේ ආර්ථිකයට මෙන්ම නාවික සේවා වලටද බලපෑමක් ඇතිවිය හැක. ගාල්ල වරාය කලාපීය අවශ්‍යතාවයන්ට සහ ජාතික ආර්ථික කොරිඩෝවලට ගැලපෙන පරිදි ප්‍රතිසංවිධානය කිරීමට ජාතික ප්‍රතිපත්ති ප්‍රකාශනයෙන් හඳුනාගෙන ඇත

රූපය 5.1-25 : ගාලු වරාය

රූපය 5.1-26: ගාලු වරාය තුල නැංගුරම් ලා ඇති නැවක්

මූලාශ්‍රය: පිංතුර ක්ෂේත්‍ර සමීක්ෂණය 2019

දුර්වලතා - අරමුණු *05*

දු 1- කාර්යබහුල වේලාවන්හිදී ප්‍රධාන ස්ථානවල රථවාහන තදබදය ඇතිවීම

ගාල්ල නගරය තුළ දිනපතා අධික රථ වාහන ප්‍රවාහයක් නිරීක්ෂණය කල හැක. කෙසේ නමුත් මාගාල්ල සිට මහමෝදර දක්වා වූ කොළඹ මාර්ගයේ කොටස නගරයේ රථවාහන තදබදය පවතින ස්ථාන ලෙස හඳුනාගත හැකි අතර මෙය උච්ච කාල හෝරාවන්හිදී කැපී පෙනේ.

සිතියම 5.1-3 : ගාලු නගරය තුළ රථවාහන තදබදය

මූලාශ්‍රය : නගර හා ග්‍රාම නිර්මාණ දෙපාර්තමේන්තුව, මොරටුව විශ්ව විද්‍යාලය 2014

දු 2 - පොදු රථ වාහන ගාල් කිරීමේ විධිමත්වූ ඉඩකඩ නොමැතිවීම

ගාල්ල නගරය සහ තදාසන්න ප්‍රදේශ තුළ රථවාහන ගාල් කිරීමේ ඉඩකඩ නොමැතිවීම වර්තමානයේදී ප්‍රධාන ගැටලුවක් බවට පත්ව ඇත. රථවාහන ගාල් කිරීම සඳහා නියමකරන ලද ස්ථාන වෙන්කර තිබුනද පවතින ඉල්ලුමට සරිලන ප්‍රමාණවත් ඉඩකඩ එම රථගාල් තුලින් නොමැති වීමත් දිනෙන් දින එම ස්ථාන කරා ආකර්ෂණය වන වාහන සංඛ්‍යාව ඉහළ යාමත් මෙයට ප්‍රධාන හේතු වේ. මෝටර් කාර් වලට අමතරව වෑන් රථ සහ බස් රථ විශාල සංඛ්‍යාවක් ප්‍රධාන මාර්ග දිගේ විශේෂයෙන් වක්වැල්ල මාර්ගය සහ මහජනයාගේ ක්‍රියාකාරකම සඳහා ඇති විවෘත පෙදෙස්හි ගාල්කර ඇත. මෙවැනි සැලසුමකින් තොරව මාර්ග දෙපස වාහන නතර කිරීමෙන් පදිකයන්ට මෙන්ම රථ වාහනයන්හි වේගවත් ගමනාගමනයටද බාධාවක් වී පවතී.

රූපය 5.1-27 : මාර්ග දෙපස අවිධිමත් ලෙස වාහන ගාල් කිරීම (වක්වැල්ල පාර සහ ගාමිණී මාවත)

මූලාශ්‍රය : ක්ෂේත්‍ර සමීක්ෂණය 2019

දු 3 - නගර මධ්‍යයේ ඇවිදීමට ඇති හැකියාව අඩුවීම

ගාල්ල මහනගර සභාව මගින් මහවීදියේ ගොඩනැගිලි ඉදිකිරීමේ සීමාවන්හි ලිහිල් බවක් ඇති කර ඇති බැවින් කිසිදු රථ ගාලක් නොමැතිව තට්ටු ගොඩනැගිලි ඉදිකිරීමෙන් මාර්ගය භාවිතා කරන්නන් හට බාධාවන් සහ රථ වාහන තද බදය උග්‍ර වී ඇත. මේ හේතුවෙන් පදිකයින්හට නගර මධ්‍යය හරහා ගමන් කිරීම අපහසු වී ඇත.

රූපය 5.1-28 :ගාල්ල නගරය තුළ දෛනික පදික ප්‍රවාහනය

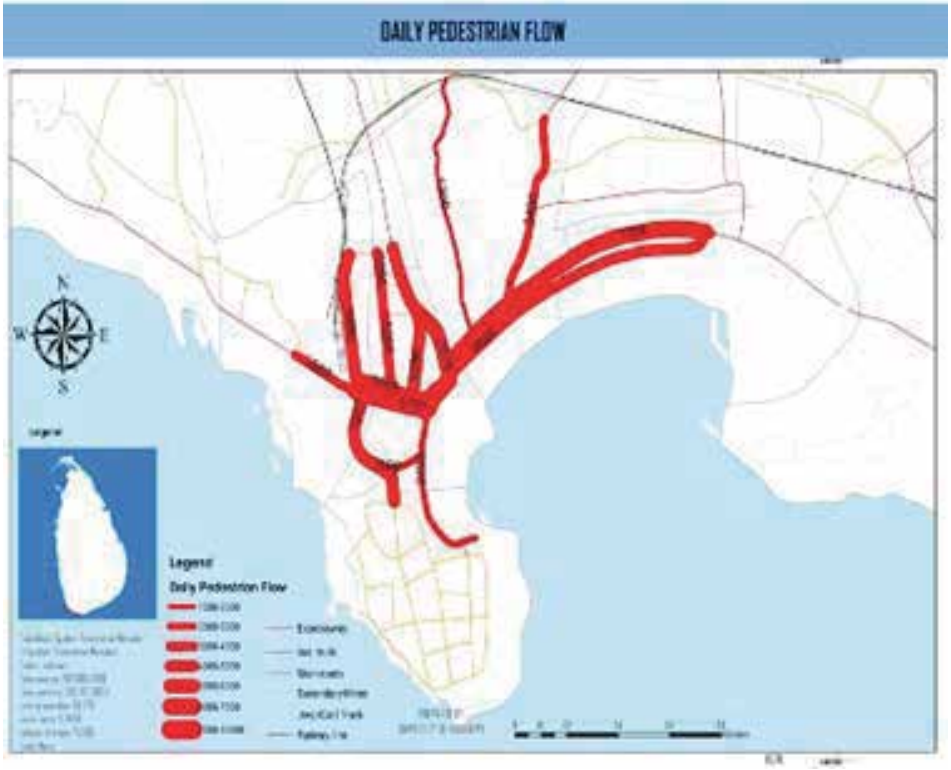

මූලාශ්‍රය : නගර සහ ග්‍රාම නිර්මාණ දෙපාර්තමේන්තුව, මොරටුව විශ්වවිද්‍යාලය,2014

රූපය ***5.1.34:*** අක්‍රමවත් රථ වාහන ගාල් කිරීම (වක්වැල්ල පාර හා ගාමිණී මාවත)

මූලාශ්‍රය : *Google* වීථි දසුන් පින්තූර 2019

දු 4 හා දු 5 - දුර්වල මං සන්ධි නිර්මාණය සහ ප්‍රමාණවත් නොවන සහ පටු මාර්ග සහ වීදි

නගරයේ බොහෝ ස්ථානවල මාර්ග පටුවීම හේතුවෙන් හා නගරය තුල විධිමත්ව ගමන් කිරීමට වේදිකා නොමැති බැවින් පදිකයන්ගේ ආරක්ෂාව නගරයේ තවත් ප්‍රශ්නයක් වී ඇත.

රූපය 5.1-29 : මහවීදිය

රූපය 5.1-30 :නාවික හමුදා සංකීර්ණ ප්‍රවේශ මංසන්ධිය

මූලාශ්‍රය: Google වීථි දසුන් පින්තූර 2019

අවස්ථා - අරමුණු *05*

අ *1*- දක්ෂිණ අධිවේගී අන්තර් හුවමාරු ස්ථානයන්ට ඉතා සමීපයෙන් පිහිටීම

දක්ෂිණ අධිවේගී මාර්ගය හඳුන්වාදීමත් සමඟ නගර හා සම්බන්ධවීමේ මට්ටම හා හැකියාව වැඩිවිය.

රූපය 5.1-31 : දක්ෂිණ අධිවේගී පින්නදූව අන්තර් හුවමාරුව

මූලාශ්‍රය: Google වීථි දසුන් පින්තූර 2019

අ 2 - කොග්ගල අභ්‍යන්තර ගුවන්තොටුපොළට සමීපයෙන් පිහිටීම

ශ්‍රී ලංකා ගුවන් හමුදා බලකා කඳවුරක් ලෙස වර්තමානයේ ක්‍රියාත්මක වන කොග්ගල අභ්‍යන්තර ගුවන් තොටුපොළ ගාලු නගරයේ සිට කිලෝමීටර 8 ක පමණ දුරින් පිහිටා ඇත. දැනට පවතින ගුවන් පථය අභ්‍යන්තර ගුවන් ගමන් සඳහා වන ගුවන් යානා වෙනුවෙන් භාවිතා වේ. මෙම ගුවන් තොටුපොළ බණ්ඩාරනායක ජාත්‍යන්තර ගුවන් තොටුපොළට විකල්ප ජාත්‍යන්තර ගුවන් තොටුපොළක් ලෙස දියුණු කිරීමට බලාපොරොත්තුවේ. එබැවින් මෙය ප්‍රදේශයේ ඒකාබද්ධ සහ වඩාත් සම්බන්ධිත වූ ප්‍රවාහන ජාලයකට විභවයක් ඇති කරනු ඇත.

රූපය 5.1-32: කොග්ගල අභ්‍යනතර ගුවන් තොටුපොළ

මූලාශ්‍රය: Google පින්තූර 2019

පරිච්ඡේදය 05
ශ.දු.අ.ත විශ්ලේෂණය

අරමුණු 06 — වඩා උචිත පරිසරයක් නිර්මාණය කිරීම තුලින් මහා ගාල්ල ප්‍රජාව "ප්‍රීතිමත් පුරවැසියන්" ලෙස ජීවත්වන බව තහවුරු කිරීම

අරමුණු 06

ශක්තීන්		දුර්වලතා	
ශ1	ප්‍රදේශයේ ප්‍රධාන සංචාරක ගමනා-න්තය	දු1	පොදු සහ විවෘත අවකාශ හිඟකම (චතුරශ්‍ර වැනි)
ශ2	නගර මධ්‍යයේ පිහිටි මහජන උද්‍යානය	දු2	ගාල්ල නගර සීමාව තුළ පදික මාර්ග අවම ප්‍රමාණයක් පැවතීම
ශ3	පුළුල් වෙරළ තීරයක්/ජල සම්පත් ගාල්ල නගරය තුළ පැවතීම	දු3	වෙරළ තීරයේ සහ නගර සීමාව තුල පිහිටි අනාරක්ෂිත සහ අබලන් වූ ගොඩනැගිලි
		දු4	පරිහාණියට පත්වූ වෙරළ ප්‍රදේශ සහ ජල මූලාශ්‍ර
අවස්ථා		තර්ජන	
අ1	සංවර්ධන වෙනස් වීමේ නැඹුරුව	ත1	සුනාමි සහ ක්ෂණික ගංවතුර වැනි ආපදා සඳහා ඇති අවදානම

ශක්තීන් - අරමුණ *06*

ශ 2 -නගර මධ්‍යයේ පිහිටි මහජන උද්‍යානය

2004 සුනාමියෙන් විනාශයට පත්වී නැවත යථාතත්ත්වයට පත්වී ඇති ධර්මපාල උද්‍යානය කලබලකාරී ගාල්ල නගරයෙන් මිදී සාමකාමී සහ නිසංසල පරිසරයක් දායාද කරයි.

උද්‍යානය මගින් ප්‍රජාව වෙත විනෝදාශ්වාද පහසුකම් සපයන අතර මෙය විනෝදාස්වාද සහ විවේක සුවපහසුව සඳහා ඇති එකම විවෘත පොදු ස්ථානය වේ.

රූපය 5.1-33 : ධර්මපාල උද්‍යානය ගාල්ල

මූලාශ්‍රය : ක්ෂේත්‍ර සමීක්ෂණ 2019

ශ 3 - ගාල්ල සතුව පුළුල් වූ වෙරළ තීරය/ජල සම්පත පැවතීම

වෙරළබඩ නගරයක් ලෙස ගාලු නගරය ඉතා ආකර්ෂණීය මුහුදු තීරයක් ඇති අතර නගර අලංකරණය, සංචාරක ව්‍යාපාරය සහ ආර්ථික සංවර්ධනය සඳහා ඵලදායී ලෙස යොදා ගත හැකිය.

රූපය 5.1-34 : ගාල්ල නගර ජල මුහුණත

මූලාශ්‍රය: Google පින්තූර 2017

දු 3 - වෙරළබඩ සහ නගර සීමාවේ අනාරක්ෂිත සහ අබලන් ගොඩනැගිලි පැවතීම

ආර්ථික වටිනාකම සඳහා භාවිතා කල හැකි නගරයේ වැදගත් ස්ථානවල අබලන්වූ ගොඩනැගිලි සහ ඌන භාවිත ඉඩම් කිහිපයක්ම නගර සීමාව තුළ පිහිටා ඇත

රූපය 5.1-35 : වෙරළබඩ සහ නාගර සීමාවේ අනාරක්ෂිත සහ අබලන් ගොඩනැගිලි

මූලාශ්‍රය : ක්ෂේත්‍ර සමීක්ෂණ සහ ගූගල් භූමි දර්ශන,2019

පරිච්ඡේදය 05

5.2 විස්තරාත්මක විශ්ලේෂණය

විස්තරාත්මක විශ්ලේෂණය

5.2.1 නාගරික ව්‍යුහය

නගරයේ ආධිපත්‍ය ප්‍රදේශය තුල ඉදිකිරීම් මගින් පිළිඹිබු වන අතර මෙය ඉදිකිරීම්වල සාන්ද්‍රගත රටාව මත ඉතා හොඳින් කැපී පෙනේ. ඉදිකිරීම් ප්‍රදේශ කොළඹ - මාතර මහා මාර්ගය (ඒ 2) ඔස්සේ ව්‍යාප්තව ඇති අතර මෙහි ප්‍රතිපලයක් ලෙස මිශ්‍ර ඉඩම් භාවිතයේ කොරිඩෝවක් දැක්විය හැක. සංවර්ධනයේ මෙම රටාව කලාපයේ නාගරික ස්වරූපය සංකල්පනය කිරීමට ඉඩ සලසන අතර මෙය ඒක කේන්ද්‍රීය සහ රේඛීය සම්පීඩනයක මිශ්‍රයක් ලෙස දැක්විය හැක. ගාල්ල නගරයට යාබදව ඇති කරාපිටිය සහ අනෙකුත් කුඩා නගර මෑතකදී නගරයෙන් පරිබාහිර ප්‍රදේශවල මතුවීම මෙම ආකෘතිය යම් මට්ටමකට වෙනස් වීමට හේතුවී ඇත. ගාල්ල - කලේගාන, ගාල්ල- කහඳුවත්ත සහ ගාල්ල - ලබුදුව මාර්ග ඔස්සේ ඉදිකිරීම් ප්‍රදේශ ගාල්ල නගර මධ්‍යයේ සිට නගර අභ්‍යන්තරයට කේන්ද්‍රීය රටාවකට ව්‍යාප්තවේ

රූපය 5.2-1 : ගාල්ල නගර ව්‍යුහය

මූලාශ්‍රය : නාගරික සංවර්ධන අධිකාරිය - ගාල්ල 2020

සත්‍ය වශයෙන්ම මෙවැනි නාගරික ආකෘති තුළ අනෙකුත් ආකෘතින්ට වඩා සියලු ප්‍රදේශ වලින් ප්‍රවේශ පහසුව, සාපේක්ෂව වඩා ආර්ථිකමය ප්‍රතිපාදන යටිතල පහසුකම් සඳහා ලබාදීම, ඉහළ සේවා පහසුකම්, සමාජ අන්තර්ක්‍රියා සඳහා වැඩි අවස්ථාවන් සහ අවට පරිසරය සංරක්ෂණය කිරීමේ ඉහල විභවයක් පැවතීම වැනි ඉතා ධනවත් ලක්ෂණ පවතී. කෙසේ නමුත් ගාල්ල නගරය තුල පවතින දුර්වලතා කිහිපය-ක්ද හඳුනාගත හැක.

පහත සිතියමෙන් පෙන්නුම් කරනු ලබන්නේ පසු ගිය කාල වකවානුව තුල සිදුවූ ඉදකිරීම් රටාවන්හි පරිණාමනය වන අතර වර්තමානයේදී සිදුවෙමින් පවතින අවකාශීය සංවර්ධන රටාවද පැහැදිලි වේ. මූලික විශ්ලේෂණ මගින් ඉදිකිරිම් ප්‍රදේශ නගර අභ්‍යන්තරයට සිදුවන ව්‍යාප්තිය දැකගත හැක

රූපය 5.2-2: ගාලු නගරයේ බොහෝ කාලයක් තුල සිදුවූ ඉදිකරීම් රටාව 1993

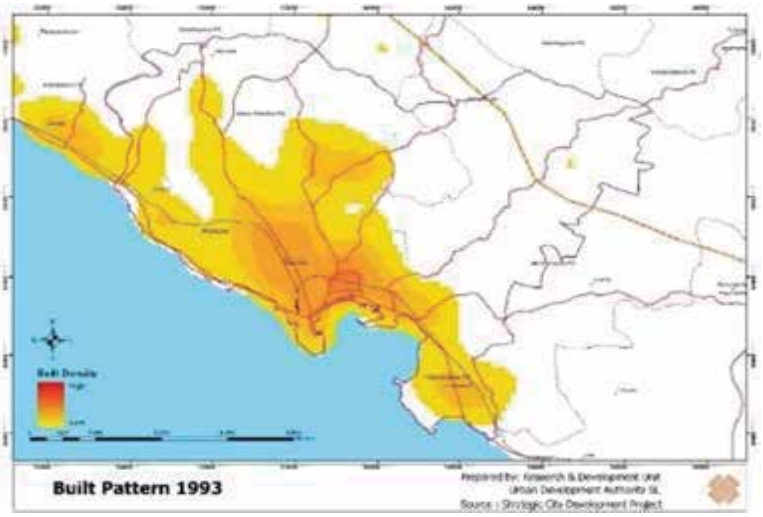

වසර 1993 දී, බොහෝ ඉදිකිරීම් කේන්ද්‍රගත වූයේ ගාලු නගරය සහ ආසන්-නතම අවට ප්‍රදේශයන්ට වන අතර ගාල්ල- මාතර මාර්ගය ඔස්සේ ව්‍යාප්තිය පැවතිනි.

මූලාශ්‍රය : උපාය මාර්ගික නගර සංවර්ධන ව්‍යාපෘතිය 2016

රූපය 5.2-3: ගාලු නගරයේ බොහෝ කාලයක් තුල සිදුවූ ඉදිකරීම් රටාව 2001

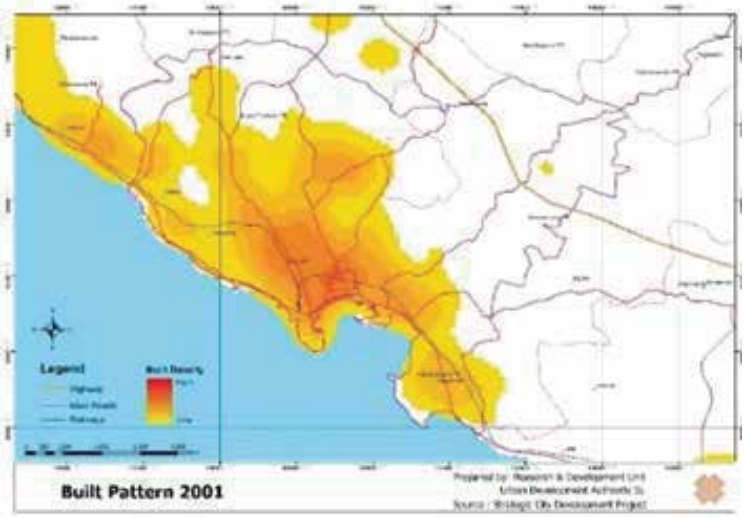

වසර 2001 න් පසුව මෙය වෙනස්වූ දිශාවක් ඔස්සේ වර්ධනය වූ අතර කොළඹ

- මාතර මාර්ගයට සාපේක්ෂව ක්‍රමයෙන් අභ්‍යන්තර ප්‍රදේශ කරා ව්‍යාප්ත වුනි.

මූලාශ්‍රය : උපාය මාර්ගික නගර සංවර්ධන ව්‍යාපෘතිය 2016

රූපය 5.2-4: ගාලු නගරයේ බොහෝ කාලයක් තුල සිදුවූ ඉදිකරීම් රටාව 2013

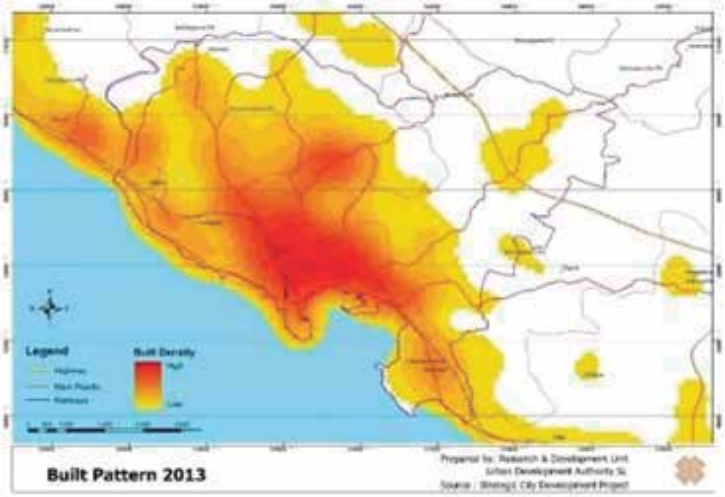

මෙය වසර 2013 වන විට දී වර්ධන රටාව සහ ගොඩනැගීම් ආකෘතිය ගාල්ල නගරයෙන් අභ්‍ය-න්තරයට විහිදී ඇති බව නිරීක්ෂණය වන අතර ප්‍රධාන නාගරික මධ්‍යට සමාන්තරව කරාපිටිය උපනගරය දෙසට වර්ධනය වීමක් පෙන්නුම් කරයි.

මූලාශ්‍රය : උපාය මාර්ගික නගර සංවර්ධන ව්‍යාපෘතිය 2016

5.2-4 : පසුගිය වසර කිහිපය තුළ දී ගාල්ල නගරයහි ජනගහන ව්‍යාප්තිය 2001

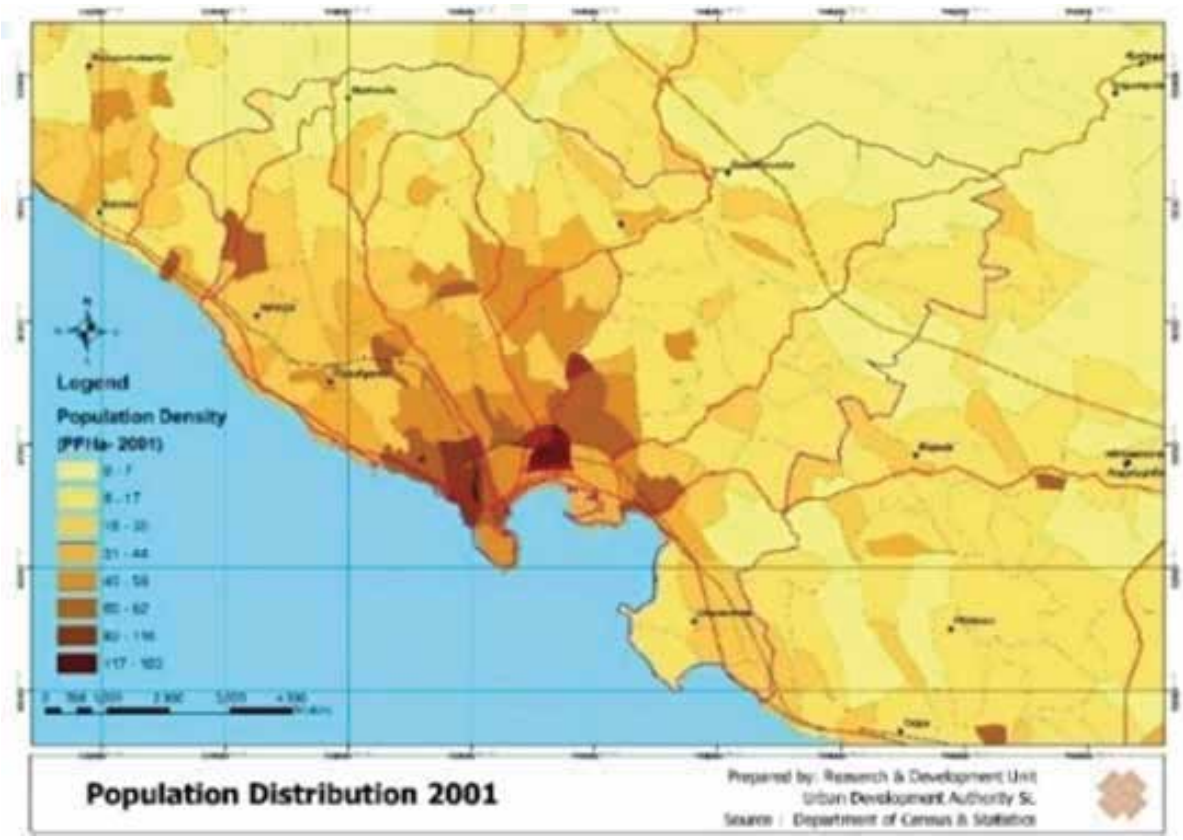

මූලාශ්‍රය : උපාය මාර්ගික නගර සංවර්ධන ව්‍යාපෘතිය 2016

5.2-5 : පසුගිය වසර කිහිපය තුළ දී ගාල්ල නගරයහි ජනගහන ව්‍යාප්තිය 2012

මූලාශ්‍රය : උපාය මාර්ගික නගර සංවර්ධන ව්‍යාපෘතිය 2016

ඉහත සාකච්ඡා කරනලද ජනාවාස වෙනස් වීම පෙන්නුම් කරන දර්ශකයක් ලෙස ජනගහන වර්ධන රටාව දැක්විය හැක. 2001 ට සාපේක්ෂව 2012 වසර ජනගහණ සංඛ්‍යා ලේඛන සංසන්දනයේදී නාගරික සීමාවේ පිහිටි ග්‍රාම නිලධාරි වසම් සිට මෑතකදී සංවර්ධනය වූ කහඳුවත්ත, කරාපිටිය, ලබුදුව,බෙලිගහ, තනිපොල්ගහ වැනි ,තදාසන්නාවූ ප්‍රදේශවෙත නේවාසික ජනගහනය සම්ප්‍රේෂණය වීමේ ප්‍රවනතාවයක් තහවුරු වේ.

1980 දී ගාලු නගර මධ්‍ය සීමාවේ අවකාශ සහ නගර ආසන්නයේ පිහිටි අවකාශ අතර ඉතා ඉහළ අන්තර් සම්බන්ධතාවයක් පැවති ඇත. මෙය නගර සීමාව සහ නගරය අවට ජනතා ක්‍රියාකාරිත්වය සාන්ද්‍රගත වීමට හේතුව විය හැක.

එහෙත් වසර 30 කට පසු එනම් 2010 දී නගර අතර ඒකාබද්ධතා මට්ටම් වෙනස් වී ඇති අතර පර්යන්ත ප්‍රදේශ ආශ්‍රිත ස්ථානවල ගාලු නගර මධ්‍යයේ සම්බන්ධතා අගය වැඩි අගයක් ගෙන ඇත . පසුකාලීනව නව ආයතනික කටයුතු පුළුල් වීම හා හා නව මාර්ග ජාල සංවර්ධනය නවීකරණය කිරීම බෙලිගහ හන්දිය, කහඳුවත්ත හන්දිය සහ කරාපිටිය හන්දිය වැනි ස්ථානවල අවකාශීය අන්තර්ග්‍රහණය වැඩිදියුණු විය හැකිය. මෙය එම ප්‍රදේශවලට ඇති ඉල්ලුම ඉහළ නැංවීමට හේතු වූ අතර එම ප්‍රදේශ ගාල්ල නගරයෙන් පිටත පිහිටියද එහි ප්‍රතිපලයක් ලෙස එම නගරයන්හි නාගරික ක්‍රියාකාරකම් කේන්ද්‍රගත වී ඇත. වර්තමානයේ යෝජනා වී ඇති මාර්ග සංවර්ධන ව්‍යාපෘති සමඟ කරාපිටිය සහ අවට ප්‍රදේශ තුළ අවකාශ සංයුක්තියක එකතුවක් සාපේක්ෂව ඉහළ මට්ටමකට පත්වීමේ ප්‍රතිපලයක් ලෙස ක්‍රියාකාරී නාගරික මධ්‍යස්ථාන ලෙස සංවර්ධනය වීම සඳහා ඉහළ විභවයක් වර්ධනය වනු ඇත

රූපය 5.2-4 : පසුගිය වසර කිහිපය තුළ දී ගාල්ල නගරයෙහි භූමි භාවිතය හා මාර්ග ජාල සම්බන්ධතාවය

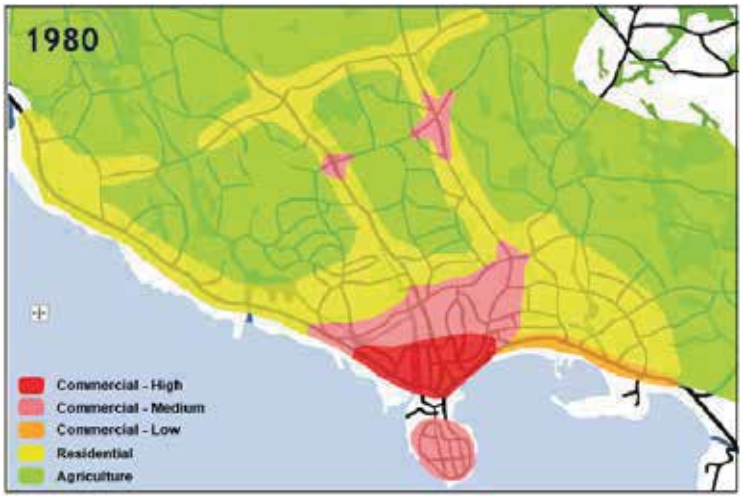

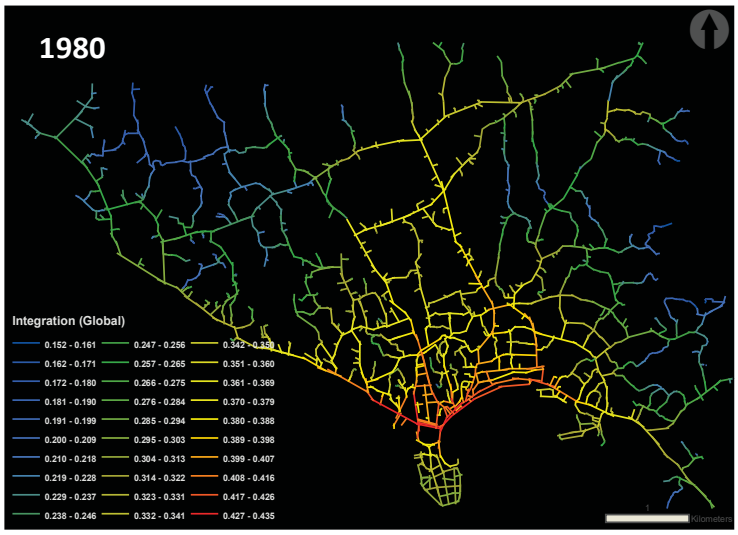

මූලාශ්‍රය : උපාය මාර්ගික නගර සංවර්ධන ව්‍යාපෘතිය 2016

විස්තරාත්මක විශ්ලේෂණය

රූපය 5.2-7 : පසුගිය වසර කිහිපය තුළ දී ගාල්ල නගරයෙහි භූමි භාවිතය හා මාර්ග ජාල සම්බන්ධතාවය

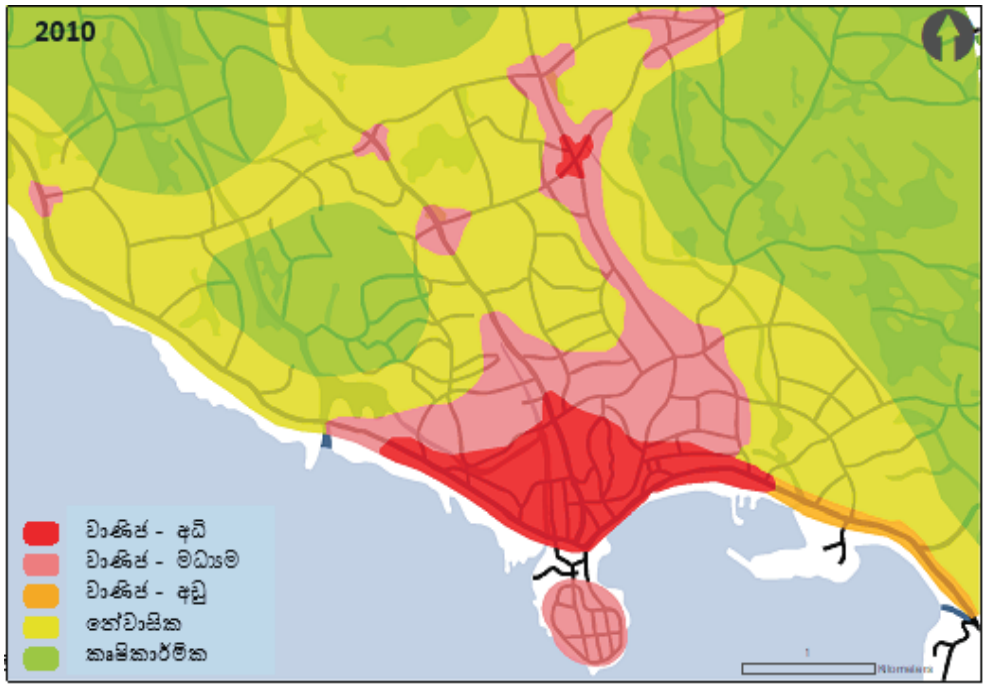

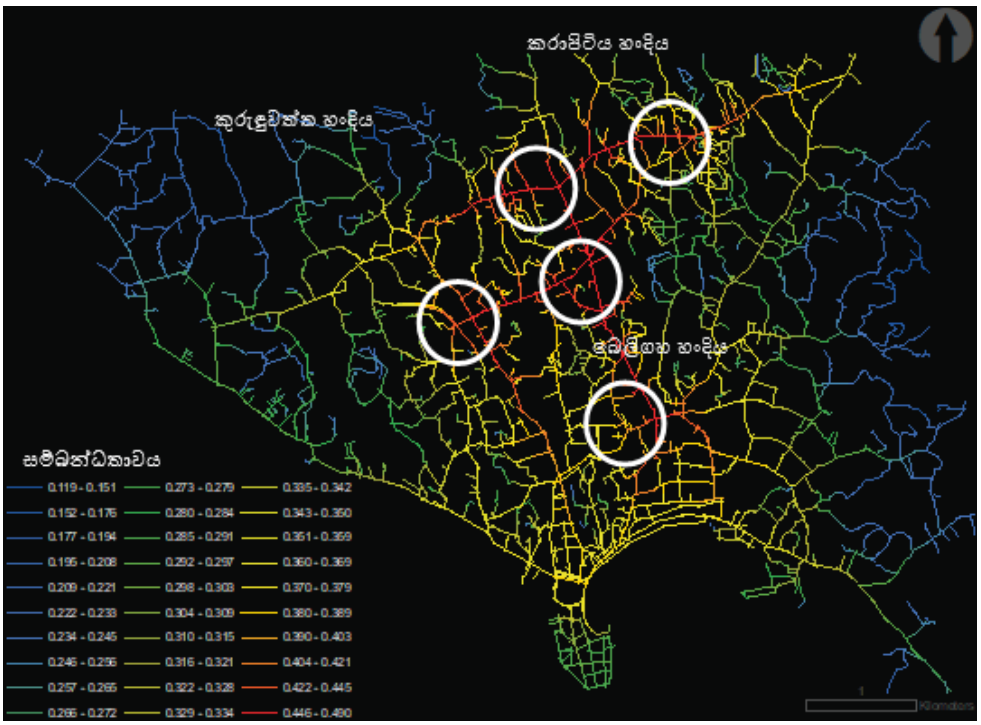

මූලාශ්‍රය : උපාය මාර්ගික නගර සංවර්ධන ව්‍යාපෘතිය 2016

5.2.2 සලකා බලනු ලබන විකල්ප සිද්ධීන්

මෙම සැලැස්ම මගින් සකස් කරන ලද දැක්ම සමග ගැළපෙන පරිදි අනාගතයේ සංවර්ධනය සඳහා ගාල්ලේ හොඳම සුදුසු වාතාවරණය හඳුනාගත හැකි විකල්ප සිද්ධීන් තුනක් සැලකිල්ලට ගෙන තිබේ. මහා ගාල්ල හි අනාගත සංවර්ධන සැලැස්ම හරහා සැකසුණු දැක්ම හා ගැලපෙන වඩාත් උචිත සම්භව්‍යක් ඇති විකල්ප සිද්ධීන් තුනක් සැලකිල්ලට ගෙන තිබේ

.

වර්තමානයේ ක්‍රියාත්මක වන යටිතල පහසුකම් සංවර්ධන ව්‍යාපෘතිවල අපේක්ෂිත බලපෑම් මෙන්ම ඉහත සාකච්ඡා කල අධ්‍යන සීමාව තුළ වර්තමාන නාගරික සංවර්ධන නැඹුරුව මත පදනම්ව සංවර්ධනයේ ඉහළම සම්භාවිතාව සැලකිල්ලට ගනිමින් මෙම අපේක්ෂාවන් සකස් කර ඇත.

සංවර්ධනය සාමාන්‍ය වශයෙන් සිදුවීමේ සංසිද්ධිය

රූපය 5.2-5 සංවර්ධනය සාමාන්‍ය වශයෙන් සිදු වන සංසිද්ධිය

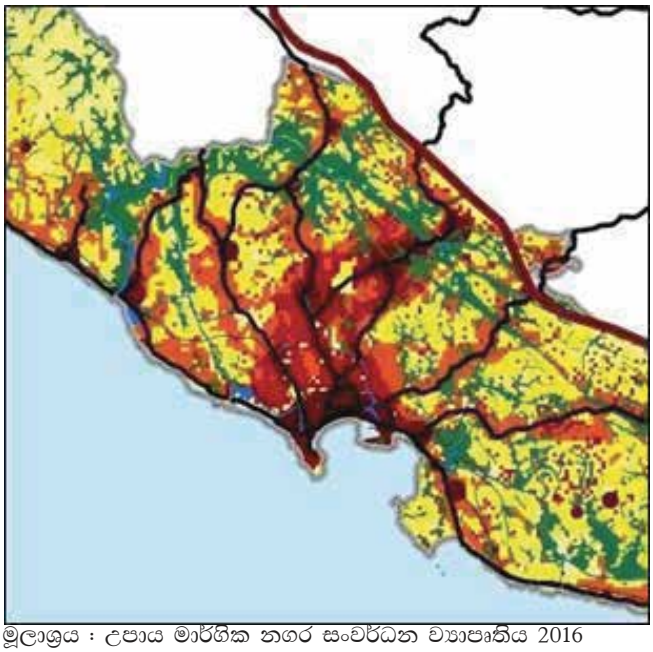

මූලාශ්‍රය : උපාය මාර්ගික නගර සංවර්ධන ව්‍යාපෘතිය 2016

නාගරික යටිතල පහසුකම් වෙත සිදු කෙරෙන්නාවූ වර්තමාන ආයෝජන සමඟ නියාමන යාන්ත්‍රණයක් ක්‍රියාත්මක වුවද කලාපයේ පවතින්නාවූ සංවර්ධන නැඹුරුව තවදුරටත් "නාගරික ප්‍රදේශයක්" ලෙස ක්‍රියාත්මක වේ. තත්ත්ව කේන්ද්‍රය සමඟ අඛන්ඩව පවත්වා ගෙන යාම මෙම කලාපය කලාපය මත මෙන්ම එහි වර්ධනය මත ධනාත්මක සහ ඍණාත්මක බලපෑම් ඇති කිරීමට හේතු විය හැක. ධනාත්මක බලපෑම් අතර සාමන්‍ය නාගරික මධ්‍යස්ථාන එපිටින් පිහිටි බොහෝ තදාසන්න ප්‍රදේශ තනිපොල්ගහ, කරාපිටිය වැනි ස්ථාන විවිධවූ ආර්ථික ක්‍රියාකාරකම් වලින් යුක්තව කැපීපෙනේ. සාමන්‍ය වෙළඳාම සහ වාණිජමය ව්‍යාපාර ගාල්ල නගරය තුළ අවම කිරීමෙන් නගරය තුළට රථ වාහන ප්‍රවාහය අඩු කළ හැකි අතර නගරය තුළ තදබදය අවම වී නගරය තුළ ඇති තෙරපුම ද අවම වේ. වෙරළට සහ ස්වභාවික ජල මූලාශ්‍ර යාබද ප්‍රදේශ සංචාරක සම්බන්ධ ක්‍රියාකාරකම් සඳහා භාවිතා කලයුතු අතර මෙය ක්ෂේත්‍රයේ සංවර්ධනය මතුවීමට ඇති ඉල්ලුම මත රඳා පවතී.

මෙම විකල්පයන්හි පවතින ඍනාත්මක බලපෑම වනුයේ සංවේදී පරිසරයරට ඇති විය හැකි හානිය වේ. මන්දයත් මෙම විකල්ප හේතුවෙන් අභ්‍යන්තර පෙදෙස් වල නේවාසික භාවිත රටාව විස්කෘතව ඉහළ යෑම සිදුවේ. එමෙන්ම ඒ තත්ත්වය ගංවතුර සහ නායයෑම් අවදානමක් ද ඇති වීමට ඉඩ ප්‍රස්ථාව ඇත. වෙරළාසන්න ප්‍රදේශ දේශීය සහ විදේශීය සංචාරක ප්‍රවර්ධන ක්‍රියාකාරකම් සඳහා ආකර්ෂණය වනු ඇත. නමුත් සංවර්ධන පීඩනය වර්ධනය වුවහොත් පවතින ධාරිතාව ඉක්මවා වර්ධනය වීමේ තර්ජනයක් ඇතිවිය හැකි අතර පරිසරයට බලපෑම් ඇතිවේ. මෙය දිගු කාලීන තිරසාරත්වයට බලපෑමක් ඇතිකළ හැක. ප්‍රවේශවීමට ඇති අඩු පහසුකම් සහ යටිතල පහසුකම් නොමැති වීම් හේතුවෙන් අභ්‍යන්තරයේ පිහිටි වටිනා සම්පත් ස්ථාන උපරිම අයුරින් භාවිත කර නොමැත. තවද සාම්ප්‍රදායික ලෙස සංවර්ධනය වන නගරයන්හි වර්ධනයෙහි ප්‍රමාදය හේතුවෙන් නාගරික පහසුකම් සහ ගොඩනැගිලි බොහොමයක් ප්‍රමාණවත් අවධානයක් නොමැතිව පවතී. මෙය නගරයේ පවතින ඉඩම් සහ අනෙකුත් සම්පත් උපයෝජිතව භාවිතා කරන තත්ත්වයට පත්වීමට හේතු වී ඇත.

පරිච්ඡේදය 05 උප නගරයක් ලෙස කරාපිටිය සංවර්ධනය

විස්තරාත්මක විශ්ලේෂණය
සලකා බලනු ලබන විකල්ප සිද්ධීන

කරාපිටිය නගරයෙහි සිදුවෙන්නා වූ වාණිජ සංවර්ධනයට සමගාමීව, බෙලිගහ, ජූල්ගහ, කහඳුවත්ත, කලේගාන, තනිපොල්ගහ වැනි මංසන්ධි නගර සංවර්ධනය සිදුවේ. ප්‍රධාන මාර්ග අතර පවතින අවකාශ මිශ්‍ර නේවාසික සංවර්ධනය ඉහළ නැංවීමට ඉඩප්‍රස්ථාව ලබා දෙයි. කරාපිටිය නගරයට ප්‍රමාණවත් යටිතල පහසුකම් ලබාදීම සහ ආයෝජන ප්‍රවර්ධනය කළහොත්, මෙම ක්‍රියාවලිය පරිබාහිර නගර සංවර්ධන ඉහළ නැංවීමට හේතුවන අතර ගාල්ල සහ ආසන්න පෙදෙස්වල පවතින සංවර්ධන තදබදයට යම්තාක් ප්‍රමාණයකට සහනයක් වනු ඇත. විසිරි පවතින සංවර්ධන ක්‍රියාවලි කරාපිටිය සහ අවට බොහෝ වශයෙන් රැඳී පවති. අපේක්ෂිත සංවර්ධනය ප්‍රවර්ධනය සඳහා මෙම ප්‍රදේශයන් තුළ උපායමාර්ගික සංවර්ධන ව්‍යාපෘති හඳුන්වාදිය යුතු අතර මෙයට යටිතල පහසුකම්ද ඇතුලත් විය යුතුය. මෙය මධ්‍යගතව පවතින නාගරික ක්‍රියාකාරකම් අවම කර දුරස් ප්‍රදේශ දක්වා විහිදී යන අතර මෙය ගාල්ල නගරයහි අවට පරිසරයට සිදුවන බලපෑම අඩු කිරීමට හේතුවේ. කෙසේ නමුත් ප්‍රදේශය, කඳුකර වගාවන්ගෙන් සහ පහත් කෘෂිකාර්මික භූමි වැනි සංවේදී පරිසරයකින් වටවී පවතින බැවින් මෙම නගරය ස්ථාපනය සහ පුළුල් කිරීමේදී සංවර්ධනයට සුදුසු සහ අවම පාරසරික සංවේදී ඉඩම් සොයාගැනීමේ අභියෝගයට මුහුණ දීමට සිදුවේ.

රූපය 5.2-6: නගරයක් ලෙස කරාපිටිය සංවර්ධනය වීමේ සංසිද්ධිය

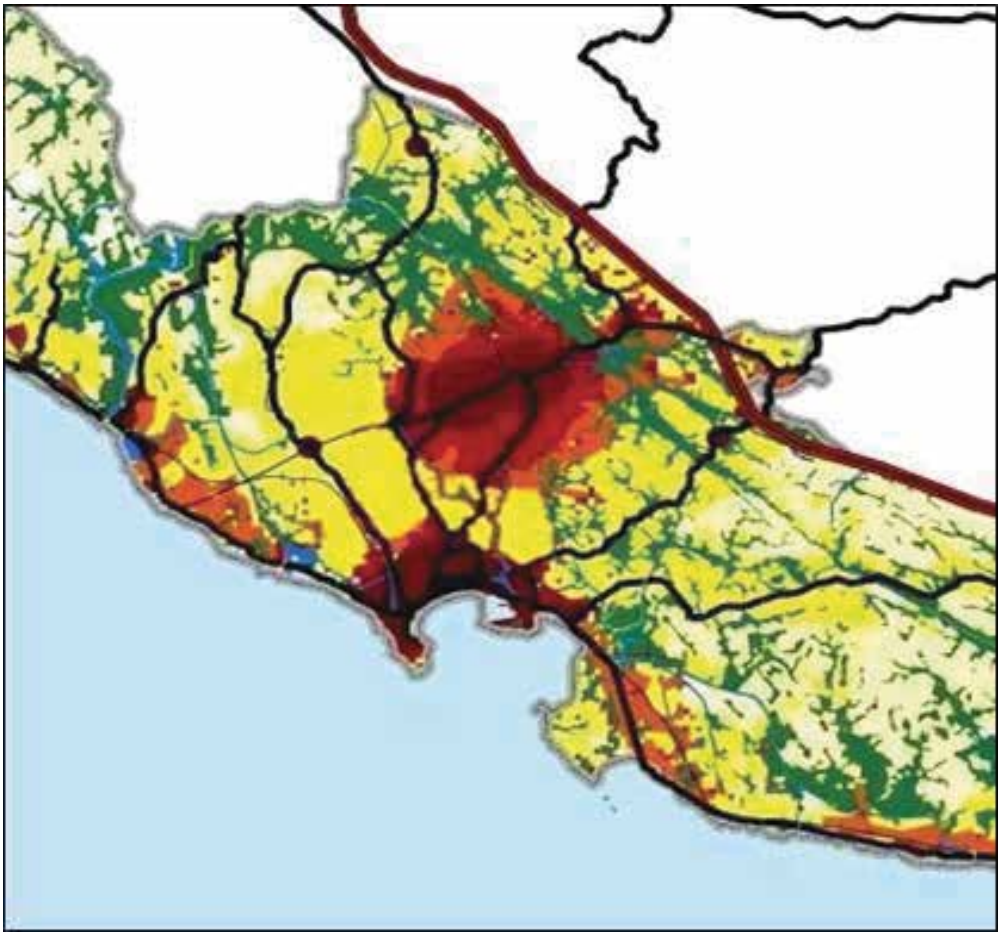

මූලාශ්‍රය : උපාය මාර්ගික නගර සංවර්ධන ව්‍යාපෘතිය 2016

කොරිඩෝ පදනම් කරගත් සංවර්ධනය

නාගරික ක්‍රියාකාරකම්වල වර්ධනයේ වර්තමාන රටාව ගාලු නගරය කේන්ද්‍ර කොටගෙන පැතිරී යන ප්‍රධාන මාර්ග ඔස්සේ සිදු වන සංවර්ධනයක් වේ. එමඟින් සංවර්ධන කොරිඩෝවක් ඇති වෙමින් පවතී. මෙම තත්ත්වය ප්‍රවර්ධනය කිරීම සඳහා, සැලසුම්කරණ රෙගුලාසි වලට අමතරව පර්යන්ත මාර්ග ජාලයේ හිදැස් සබැඳි කිහිපයක් සම්බන්ධ කිරීම අත්‍යවශ්‍යවේ. ප්‍රධාන මාර්ගවලට යාබද ප්‍රදේශවලට සංවර්ධනය ප්‍රවර්ධනය කිරීම සඳහා දිරිමත් කිරීමද අත්‍යාවශ්‍ය කරුණකි. යටිතල පහසුකම් වැඩි දියුණු කිරීම ප්‍රධාන මාර්ග වලට හා යාබද ප්‍රදේශ වලට ගාල්ල නගර මධ්‍යස්ථාන වලට සීමා වේ නම් අනාගතයේ දී අපේක්ෂිත මධ්‍යස්ථ මට්ටමේ සංවර්ධනයට ඉඩ සැලසෙනු ඇත.

මෙම සංසිද්ධිය ප්‍රදේශයේ පරිසරයට සංවේදී ප්‍රදේශ සංරක්ෂණය කර ඇති අතර, ප්‍රවේශ මාර්ගවල වාසිය ලබා ගැනීමේ ප්‍රධාන මාර්ග ඔස්සේ පිහිටා ඇති හිස් ඉඩම් ඉදිකිරීම් කටයුතු සඳහා යොදා ගනී. එහෙත්, පවත්නා සංවර්ධනය වැඩිකිරීම සඳහා සහ ප්‍රතිසංවර්ධනය සඳහා ශක්තිමත් හා නව්‍ය මැදිහත්වීම් තිබිය යුතුය.ජනතාවගේ සාම්ප්‍රදායික ආකල්ප සහ ජනතාවගේ ජීවන රටාව නාගරීකරණයට

රූපය 5.2-7 : කොරිඩෝ පදනම් කරගත් සංවර්ධනය සංසිද්ධිය

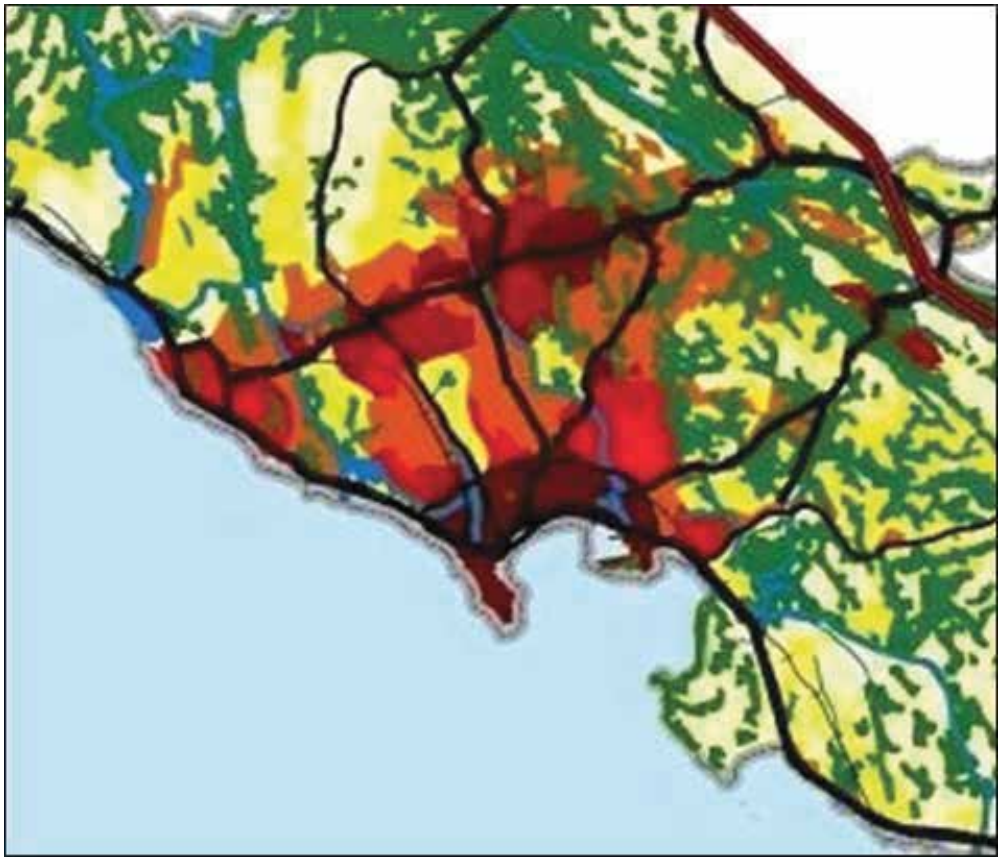

මූලාශ්‍රය : උපාය මාර්ගික නගර සංවර්ධන ව්‍යාපෘතිය 2016

පරිච්ඡේදය 05 5.2.3 සංසිද්ධීන් ඇගයීම

විස්තරාත්මක විශ්ලේෂණය

පහත සඳහන් ප්‍රධාන අරමුණු හය මත පදනම්ව විකල්ප සංසිද්ධීන් තුන ඇගයීම් කර ඇත.

සලකා බලනු ලබන විකල්ප සිද්ධීන

1) සැලකිය යුතු ප්‍රතිවිරෝධතාවක් නොමැතිව නගර මධ්‍යයේ පවතින ඓතිහාසික ලක්ෂණ සුරක්ෂිත කිරීම සඳහා මෙම විකල්පීය අවස්ථා තුනට ඇති ධාරිතාව (මධ්‍යකාලීන උරුමය)

2) ප්‍රදේශයේ ප්‍රධාන වාණිජ, සේවා සහ පරිපාලන කටයුතු සඳහා මෙම එක් එක් අවස්ථාවන් හට පවතින ප්‍රවේශ වීමේ මට්ටම් (සුවපහසු නගර)

3) නේවාසික සහ නාගරික ක්‍රියාකාරකම් සහ නාගරික සේවාවන්හි අපේක්ෂිත වර්ධනයන් සඳහා එම විකල්ප අවස්ථාවන්ට ඇති හැකියාව (සුව පහසු ජීවන)

4) එක් එක් විකල්ප සංසිද්ධීන් මගින් ඇතිවන ධනාත්මක හා ඍණාත්මක බලපෑම ජල පද්ධති වෘක්ෂලතා රටාව සහ ප්‍රදේශයේ කෘෂිකාර්මික ඉඩම් පරිභෝජනය සඳහා තිරසාර බව ඇතිකිරීම. (හරිත, සුපිරිසිදු, ආරක්ෂිත පරිසරය)

5) එම එක් එක් සිදුවීම් ප්‍රවර්ධනය කිරීම සඳහා භෞතික යටිතල පහසුකම් සංවර්ධනය සහ පවත්නා සහ යෝජිත ප්‍රවාහන ජාල සහ පහසුකම් වැඩිදියුණු කිරීමදී ඇතිවන්නාවූ වාසි සහ අවාසි තත්ත්ව (විධිමත් ගමනාගමන පහසුකම්)

6) මෙම එක් එක් විකල්ප අවස්ථාවන් මගින් පොදු පහසුකම් සැපයීම සහ ඉදි කරන ලද පරිසරයේ අලුතින් තනන ලද ව්‍යුහයන් ගැලපීම් සම්භාවිතා මට්ටම (ප්‍රීතිමත් පුරවැසියන්)

සමස්තයක් වශයෙන් සමස්ත දැක්ම හා ප්‍රදේශය සඳහා සකස් කර ඇති අරමුණු සාක්ෂාත් කර ගැනීම සඳහා මෙය වඩාත් වැදගත් පියවර ලෙස සලකනු ලැබීය. පහත දැක්වෙන අනුකෘතිය පෙන්නුම් කරන්නේ, අරමුණු හයට එදිරිව විකල්ප සලකා බැලීමේ යෝග්‍යතා මට්ටම් පදනම්ව පැවති බුද්ධි කලම්බන සැසියෙන් ලබා ගත් ඇගැයීම් ප්‍රතිචාරයන්ගේ සංයුතියයි.

වගු අංක 5.2.2 අවස්ථා සැසඳීමේ අනුකෘතිය

අවස්ථා සැසඳීමේ අනුකෘතිය						
සංවර්ධන අවස්ථා	මධ්‍යකාලීන උරුමය	ධනවත් නගර	සුව පහසු ජීවන	හරිත, පිරිසිදු, ආරක්ෂිත පරිසරය	විධිමත් ගමනාගමන පහසුකම්	ප්‍රීතිමත් පුරවැසියන්
සංවර්ධනය සාමාන්‍ය වශයෙන් සිදුවීමේ සංසිද්ධිය	-2	+3	+2	-2	+2	-1
උප නගරයක් ලෙස කරාපිටිය සංවර්ධනය	-1	+1	+1	-1	+1	+1
කොරිඩෝ පදනම් කරගත් සංවර්ධනය	+1	+2	+3	+1	+3	+2

මූලාශ්‍ර : නාගරික සංවර්ධන අධිකාරිය - ගාල්ල 2020

මෙම විකල්ප අවස්ථා ඇගයීම, බුද්ධි කලම්බන සැසියකින් සිදුකරනා ලද්දකි. විකල්ප අවස්ථා තුනක්, අරමුණු හයට එරෙහි ඇගයීමේදී, තුන්වන විකල්ප සංසිද්ධිය එනම් අභ්‍යන්තර සහ බාහිර කොරිඩෝ පදනම් කරගත් සංවර්ධන අවස්ථාවෙහි ක්‍රියාකාරිත්වය හා ජනගහනය සඳහා පහසුකම් සැලසීමේ වැඩි විභවයක් පවතී. තවද පාරිසරික සංවේදිතාව සහ කාර්යක්ෂමතාව වැඩි වීමද සිදුවේ.

හයවන
පරිච්ඡේදය

සැලසුම

පරිච්ඡේදය 06

6.1. සංකල්පිත සැලසුම

සැලසුම

සංකල්පිත සැලසුම

සංවර්ධන සැලැස්මේ සංකල්පය පදනම් වූයේ දැක්ම මත වන අතර 2031 දී මහා ගාල්ලෙහි අවකාශීය සැලැස්ම සහ සංවර්ධන රටාව එමගින් විදහා දැක්වේ.ගාල්ල නගරයෙහි කේන්ද්‍රීය ප්‍රදේශයන්හි පවතින සංවර්ධන පීඩනය හේතුවෙන් ඉදිකල ප්‍රදේශ සහ පවත්නා සංවර්ධන නැඹුරුව ගාල්ල නගර මධ්‍ය සිට ප්‍රධාන මාර්ග ඔස්සේ අභ්‍යන්තර තදාසන්න ප්‍රදේශයන් වෙත ව්‍යාප්තවේ.

1980 දී සිදුකරන ලද අවකාශීය ව්‍යුත්පන්න විශ්ලේෂණය (space syntax) අනුව ගාලු නගර මධ්‍යයේ අවකාශීය සම්බන්ධතාවය ඉතා ඉහළ සංයුක්තයක් පවතී. 1990 කාලවකවානුවේදී පර්යන්ත දෙසට සංයුති-යෙහි සුළු ව්‍යාප්තවීමක් දැකිය හැක. වසර 20 කට පසු එනම් 2010 දී නගර කේන්ද්‍රයේ සිට පර්යන්ත දෙසට සංවර්ධන රටාවහි සැලකිය යුතු වෙනසක් ඇත. වසර 2017 වනවිට, ප්‍රදේශයේ සංවර්ධන නැඹුරුව උතුරු දෙසට ව්‍යාප්ත වී ඇති අතර ගිංතොට, කලේගාන, කහදුවත්ත, කරාපිටිය, ලබුදුව සහ වලහන්දුව වැනි සංවර්ධන මධ්‍යස්ථාන ලෙස නිර්මාණ වී ඇත. එබැවින් සැලැස්ම මඟින් මෙම වර්ධන මධ්‍යස්ථාන ප්‍රවර්ධනය කරන අතර ප්‍රධාන නගරය සමඟ නගරයෙන් එපිට සංවර්ධන කොරිඩෝවක් නිර්මාණය කරයි. පාරිසරික පද්ධතියට ඇතිවන්නාවූ අනාගත සංවර්ධනයේ බලපෑම විශ්ලේෂණය කිරීම සංවේදීතා විශ්ලේෂණය මගින් විශ්ලේෂණය කර ඇති අතර මහා ගාල්ල ප්‍රදේශයේ විවිධ පාරිසරික පද්ධති අතර ඇති සම්බන්ධතාව ප්‍රතිස්ථාපිත කිරීම මගින් නීල හරිත ජාලයක් නිර්මාණය කිරීමට නියමිතය.

විශේෂයෙන් රූමස්සල වැනි දක්ෂිණ වෙරළ සමඟ ඇතිකරන දර්ශනීය වෙරළ දර්ශණ සහ ආවේනික ශාක හා සත්ව ගහනයකින් පොහොසත් පරිසර පද්ධතිය සුරකින අයුරින් සංචාරක ප්‍රවර්ධනය සහ සංවර්ධනය පාලනය කිරීමට හැකි අයුරින් ප්‍රදේශය සංරක්ෂණය කිරීමට වෙනම මාර්ගෝපදේශන සැලැස්මක් සකස් කිරීමට යෝජිතය.

ජනාවාස සංවර්ධන මාර්ගෝපදේශ සහ ප්‍රවර්ධනය සඳහා සුදුසු ස්ථාන සෙවීම සඳහා ඉඩම් සුදුසුකම පිළිබඳ විශ්ලේෂණය මෙවලමක් ලෙස භාවිතා කර ඇත. තවද සැලැස්ම හරහා වඩාත් ආරක්ෂිත, සුවපහසු සහ ප්‍රවේශ පහසු යන කරුණු සහතික කල වඩාත් සුදුසු ස්ථාන සැලැස්ම මගින් යෝජනා කර ඇත.
නගරයේ ආර්ථිකය ශක්තිමත් කිරීම සඳහා මෙම සැලසුම හරහා ඵලදායී ලෙස උපයෝජනය කිරීමට කෘෂිකර්මාන්තය, ධීවර, වාණිජ හා සංචාරක වැනි ප්‍රධාන ආර්ථික ක්‍රියාකාරකම් අන්තර් සම්බන්ධ කිරීම සිදුවී ඇත.

එබැවින්, වර්තමාන නාගරික අවශ්‍යතා සඳහා පහසුකම් දීම තුලින් නගරය තුළ ඓතිහාසික සුවිශේෂීත්වය අතර සමතුලිතතාවයක් ඇති කර ගත හැකි අයුරින් මෙම සංකල්පය ගොඩ නගා ඇත.
නගරය තුළ පවතින ජීවනිය උරුමය වන ඕලන්ද කොටුව විශේෂ මාර්ගෝපදේශ සැලැස්මක් මඟින් සංර-ක්ෂණය කිරීමට සැලැස්ම තුළ යෝජනා වී ඇත.
එබැවින් මහා ගාල්ල ප්‍රදේශයේ සංවර්ධන විභවතා පිළිබඳ පුළුල් පරාසයක් තුළ බැලීම මගින් සංවර්ධන සැලැස්මේ සංකල්පය සකස් වී ඇත.

රූපය 6.1-1: සංකල්පිත සැලසුම

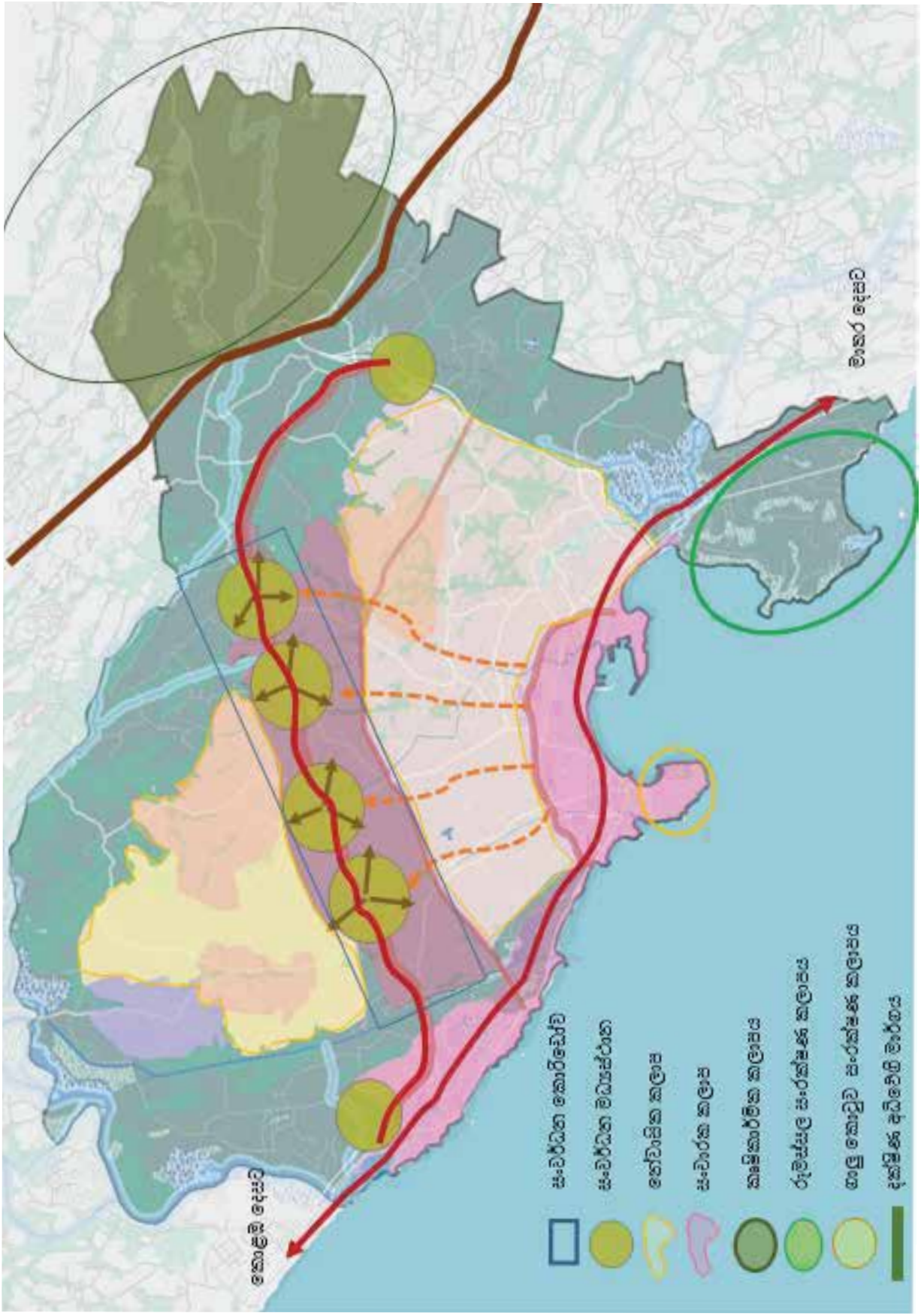

මූලාශ්‍රයඃ නාගරික සංවර්ධන අධිකාරිය - ගාල්ල 2020

6.2. යෝජිත ඉඩම් පරිහරණ සැලසුම

අනාගත ඉඩම් පරිහරණ රටාව දැනට පවත්නා ඉඩම් පරිහරණ රටාව විශ්ලේෂණය කිරීම මත හා ප්‍රදේශය තුළ යෝජිත විවිධ සංවර්ධන ක්‍රියාකාරකම් සඳහා ඉඩම් අවශ්‍යතාවයද පදනම් කරගෙන ඇත.

මහා ගාල්ල ප්‍රදේශයටම ආවේණික වූ පරිසර හිතකාමී පද්ධතියක් පවතී. මෙය කුඹුරු ඉඩම්, වගුරු බිම්, ජල මූලාශ්‍ර සහ අනෙකුත් ස්වභාවික සංරක්ෂණය කලයුතු පද්ධති වලින් සමන්විත අතර තිරසාර සංවර්ධනයක් ළඟා කර ගැනීම සඳහා ඉහළ ජෛව විවිධත්වය මත එහි පවතින විභවය හඳුනා එය සංවර්ධනය කල යුතුවේ. එයට අමතරව වර්ධන මධ්‍යස්ථානයන්හි පවත්නා සංවර්ධන නැඹුරුව සහ යෝජිත ඉඩම් පරිහරණ සැලැස්මෙහි අනාගත සංවර්ධන විභවය ඉහළ නැංවීම සඳහා මාර්ග ජාලයේ යෝජිත සංවර්ධනයක් ද හඳුනාගෙන ඇත.

යුනෙස්කෝව මගින් ලෝක උරුමයක් ලෙස ප්‍රකාශයට පත්කර ඇති නගරයක් හේතුවෙන් පළාතේ අනෙකුත් නාගරික මධ්‍යස්ථාන වලට වඩා ගාල්ල නගර කේන්ද්‍රය ඉතා විශිෂ්ඨ වේ. එබැවින් ගාල්ල කොටුව විශේෂිත වූ කලාපයක් ලෙස සලකා ඇති අතර මෙම කලාපය සංරක්ෂිත කලාපයක් ලෙස යෝජිත සැලැස්මෙහි දක්වා ඇත. තවද, බ්‍රිතාන්‍ය යටත් විජිත පාලනය විසින් කොළඹ වරාය ඉදිකිරීමට ප්‍රථම පෘතුගීසි සහ ලන්දේසි යුගයේදී ප්‍රධාන මුහුදු නැවතුම්පොළක් වූ ගාලු වරාය, වරාය ආශ්‍රිත ක්‍රියාකාරකම් සඳහා විශේෂ ප්‍රදේශයක් මෙම සැලැස්ම තුල හඳුනාගෙන ඇත.

නගර මධ්‍යයේ පිහිටි චීන කොරටුව ප්‍රදේශය නේවාසික ප්‍රදේශයක්ව පැවතුනද වර්තමානයේ දී එය වාණිජමය ක්‍රියාකාරකම් සඳහා භාවිත වන අතර ක්‍රම ක්‍රමයෙන් පුරාවිද්‍යාත්මක සහ ඓතිහාසික ලක්ෂණ විනාශ වෙමින් පවතී. චීන කොරටුව සහ එය අවට තුළ පැවතී යටත් විජිත ඓතිහාසික ලක්ෂණ නැවත මතු කිරීම සඳහා මෙම සැලැස්ම මගින් අත්‍යාවශ්‍ය උපාය මාර්ගික ව්‍යාපෘති යෝජනා කර ඇත.මෙම ව්‍යාපෘතිය මගින් වැඩි දියුණු කරන ලද භෞතික තත්ත්වයන් සමඟ නේවාසික කටයුතු පුනර්ජීවන කිරීම අරමුණු කර ඇත.

මෙයට අමතරව මෙම සැලැස්ම හරහා කලාප 03ක් නේවාසික කලාප ලෙස ප්‍රවර්ධනය කිරීමට යෝජනා වී ඇති අතර මෙය නේවාසික සංවර්ධනයට සුදුසු ඉඩම් පදනම් කරගෙන ප්‍රවර්ධනය සිදුකිරීමට අපේක්ෂා කෙරේ. වසර 2031 වන විට සම්පූර්ණ ජනගහනයෙන් 38% ක් පමණ මෙම කලාපය වෙත ආකර්ෂණය වෙතැයි අපේක්ෂා කර ඇත. තවද මෙම කලාප ප්‍රධාන සංවර්ධන කොරිඩෝව සමඟ සම්බන්ධ කිරීමට ප්‍රවේශ සහ අසල්වැසි කුඩා මංසල් හා සම්බන්ධ කෙරෙනු ඇත.

කරාපිටිය සෞඛ්‍ය සේවා පදනම්වූ වාණිජ මංසලක් ලෙස සංවර්ධනයට යෝජනා වී ඇත. ප්‍රාදේශීය සහ පළාත් මට්ටම් පරිපාලනමය කටයුතු සහ ගොඩනැගිලි ලබුදූව ප්‍රදේශය තුළ ප්‍රවර්ධනය කිරීමෙන් ලබුදූව පරිපාලනමය කලාපයක් ලෙස යෝජනා වී ඇත. තවද කලේගාන සහ කහඳුවත්ත නාගරිකයන් හට නේවාසික පහසුකම් සපයන විශේෂ වාණිජ ස්ථානයක් (නේවාසික පහසුකම් සේවා ස්ථානය) ලෙස සැලැස්ම තුළ දක්වා ඇති අතර ගිංතොට සහ වලහන්දූව සංක්‍රාන්ති මංසල් ලෙස සංවර්ධනයට යෝජිතය.

ප්‍රදේශයේ ආර්ථික සුභ සාධනය සාක්ෂාත් කරගැනීම සඳහා, ගිංතොට මංසන්ධියේ සිට දෙවට මංසන්ධිය දක්වා ගාලු මාර්ගය සංචාරක කොරිඩෝවක් ලෙස ප්‍රතිසංවර්ධනයටත් ගිංගඟ, මහමෝදර කලපුව, මුහුදු

සිතියම 6.2-1: යෝජිත ඉඩම් පරිහරණ සැලසුම

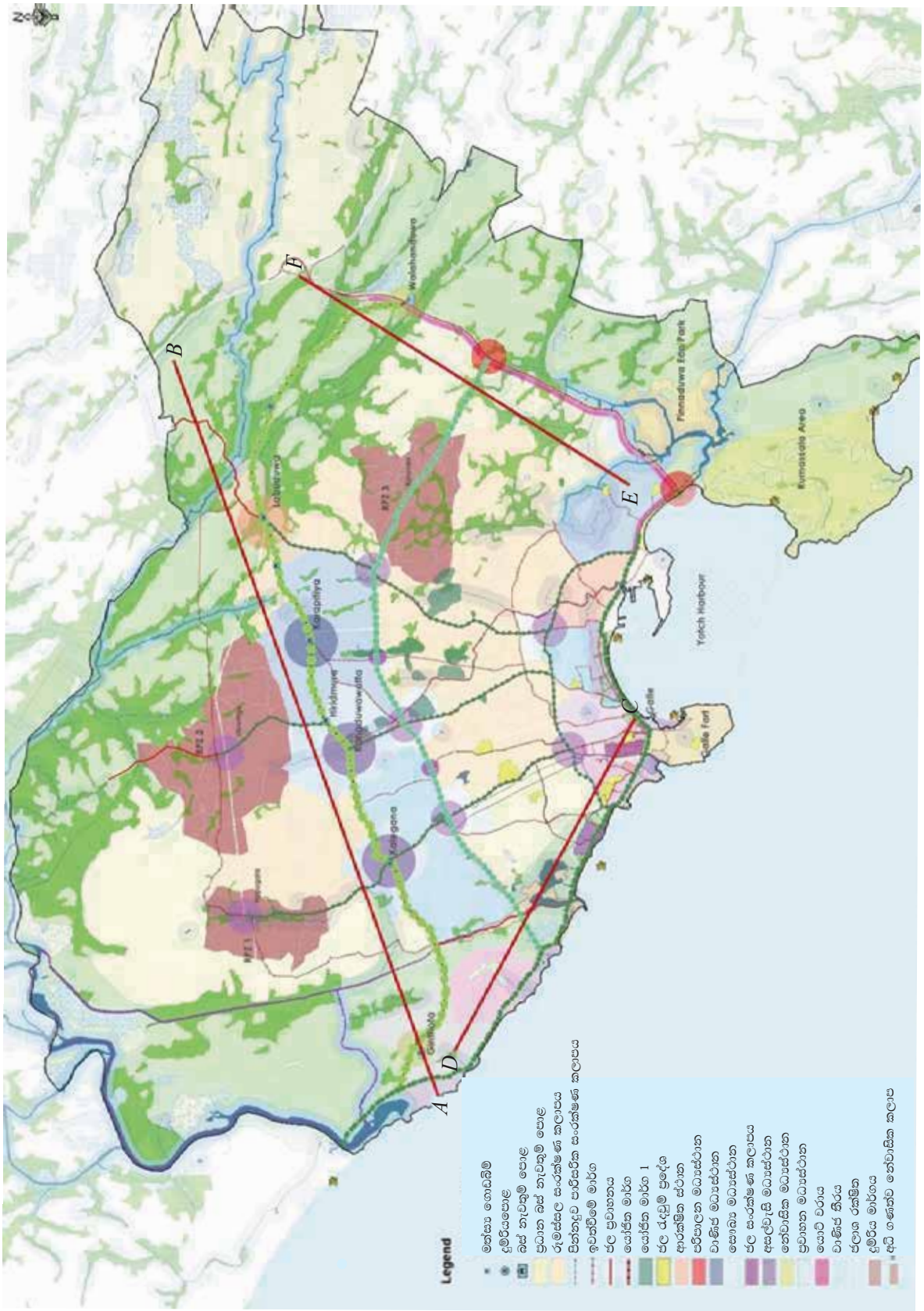

මූලාශ්‍රයඃ නාගරික සංවර්ධන අධිකාරිය - ගාල්ල 2020

6.2.1 යෝජිත ඉඩම් පරිහරණ සැලසුමෙහි තෝරාගත් ස්ථාන වල හරස්කඩ 2031

1. සංවර්ධන කොරිඩෝවෙහි (*A- B* කොටස)- ගින්තොට සිට වලහන්දුව දක්වා

රූපය 6.2-1: සංවර්ධන කොරිඩෝවෙහි *(A- B* කොටස*)*

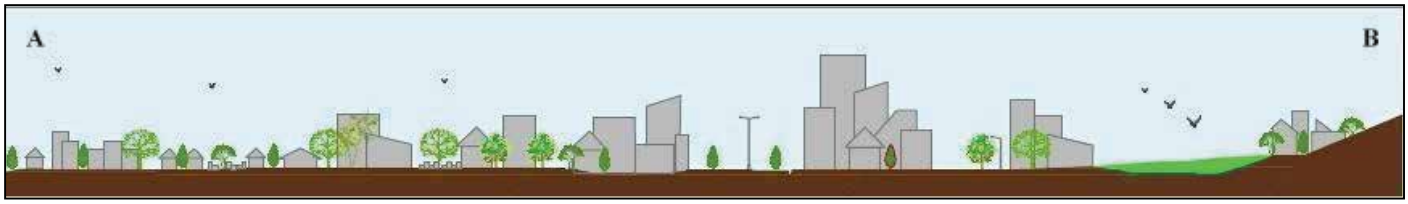

මූලාශ්‍රය: නාගරික සංවර්ධන අධිකාරිය ගාල්ල - 2020

2. සංචාරක කොරිඩෝව (C-D කොටස) - ගාල්ල කොටුව සිට කලුවැල්ල දක්වා

රූපය 6.2-2: සංචාරක කොරිඩෝව (C-D කොටස)

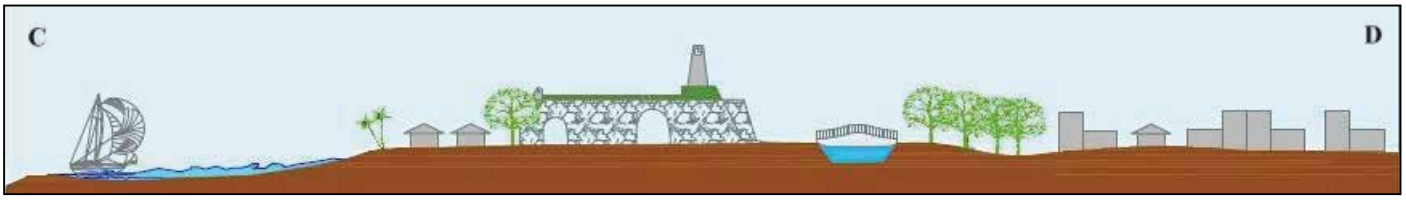

මූලාශ්‍රය: නාගරික සංවර්ධන අධිකාරිය ගාල්ල - 2020

3. දෙවට හන්දිය සිට පින්නදූව දක්වා (E-F කොටස)

රූපය 6.2-3: දෙවට හන්දිය සිට පින්නදූව දක්වා - (E-F කොටස)

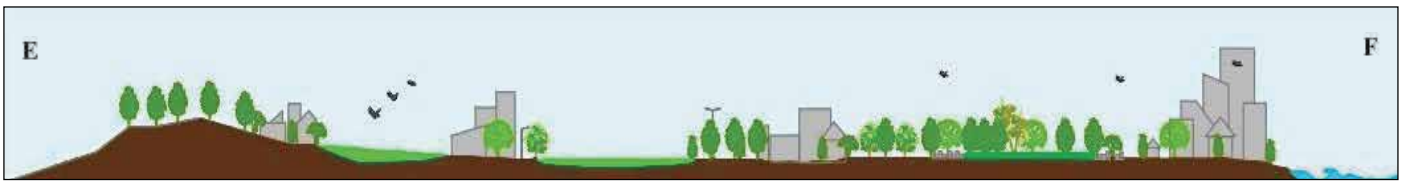

මූලාශ්‍රය: නාගරික සංවර්ධන අධිකාරිය ගාල්ල - 2020

6.3. සමාජ සහ භෞතික යටිතල පහසුකම් සංවර්ධන උපායමාර්ග

6.3.1 සේවා සැලැස්ම - "සුව පහසු ජීවනය"

යෝජිත සේවා සැලැස්මට අනුව අනාගතයේදී ගාල්ල නාගරිකය සංචාරක සහ විනෝද කටයුතු සඳහා කේන්ද්‍රස්ථානය වනු ඇත . ගාලු නගරය තුළ සාමාන්‍යයෙන් පරිපාලන කටයුතු සිදු වන ස්ථානවල ඉතිරිව පවතින ඉඩම්, තරඟකාරී රටාවේ ඉහළ ආර්ථික ඉල්ලුමක් ඇත. සැලැස්ම මඟින් යෝජිත සංවර්ධන කොරිඩෝවේ ලබුදූව ප්‍රදේශයේ පරිපාලන සේවා හා ආයතනික කටයුතු ස්ථාපනය කිරීමට යෝජනා කර ඇත. එබැවින්, මෙම ක්‍රියාකාරකම් ස්ථාපිත කිරීම මඟින් සංවර්ධන කොරිඩෝවේ ආසන්නතම අවට ප්‍රදේශයන් නේවාසික මෙන්ම වාණිජමය සංවර්ධන සඳහා ඉල්ලුම ප්‍රවර්ධනය වනු ඇත. නේවාසික හා නාගරික ක්‍රියාකාරකම් වර්ධනය කිරීම පිණිස ප්‍රදේශයට පහසුකම් සැපයීම සඳහා යටිතල සහ ජනාවාස සංවර්ධනය සඳහා ප්‍රමාණාත්මක ආයෝජනයක් සිදුකල යුතුවේ. ඉහත සංසිද්ධිය පහත සඳහන් ප්‍රධාන තේමාත්මක සැලසුම් හරහා ලඟා කර ගැනිම අපේක්ෂා කෙරේ.

1) ජනාවාස සංවර්ධන සැලැස්ම
2) නාගරික සේවා ප්‍රවර්ධන සැලැස්ම

සිතියම 6.3-1: සුවපහසු ජීවනය

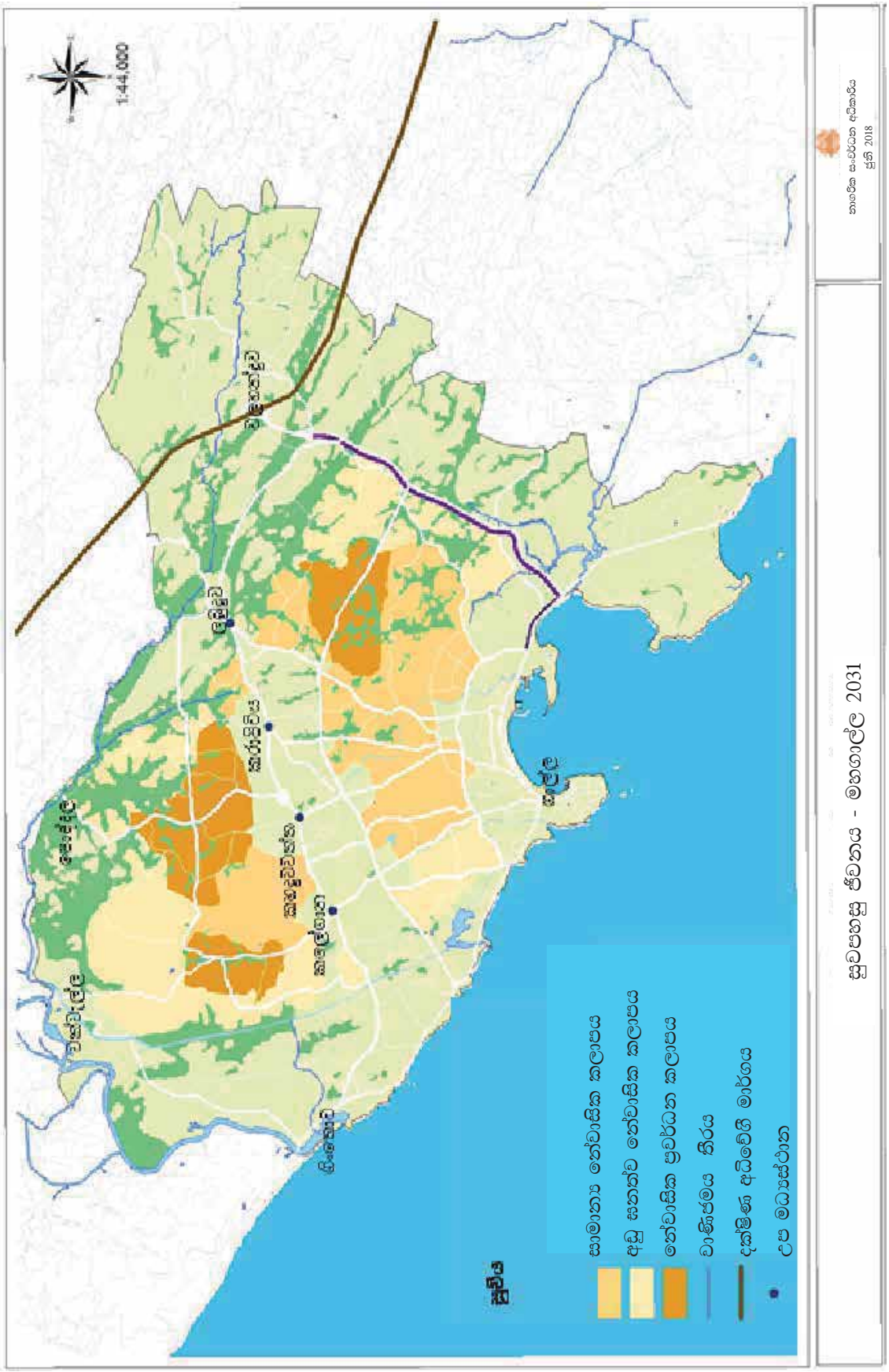

මූලාශ්‍රය: නාගරික සංවර්ධන අධිකාරිය ගාල්ල - 2020

6.3.1.1 ජනාවාස සංවර්ධන සැලැස්ම

ජනාවාස සංවර්ධන සැලැස්ම අනාගත වාසයට ගැළපෙන සුදුසු අවකාශය විස්තර කරයි. මෙය 2031 වසර වන විට අපේක්ෂිත නේවසික පහසුකම් සැලසුම්කරන අතර ජනගහනය පුරෝකථනය පහත පරිදි දක්වා ඇත

වගුව 6.3-1: මහා ගාල්ල සඳහා ජනගහන පුරෝකථන

මහා ගාල්ල ජනගහනය 2001 දී	**177,504**
මහා ගාල්ල ජනගහනය 2011 මහා ගාල්ල ජනගහනය 2017 (අනාවැකි)	190,486 199,034
ස්වභාවික ජනගන වර්ධන අනුපාත සාමාන්‍ය අගය	0.7%
මහා ගාල්ල සීමාවේ ස්වභාවික ජනගන වර්ධන උපරිම අගය	
ස්වභාවික ජනගන වර්ධන අනුපාත මධ්‍යස්ථ අගය 1% වැඩි ග්‍රාම නිළධාරි කොට්ඨාශ	2.55%
ජාතික ස්වභාවික ජනගන වර්ධන අනුපාත සාමාන්‍ය වේගය	0.75%

මූලාශ්‍රය : සම්පත් පැතිකඩ (ගාල්ල කඩවත් සතර,අක්මීමන, බෝපේ පොද්දල සහ හබරාදුව ප්‍රාදේශීය ලේකම් කොට්ඨාශ) 2018

ඉහත දත්ත අනුව ජනගහන වර්ධන වේගය 1% ට වඩා වැඩි ග්‍රාම නිළධාරි කොට්ඨාශ ඇති අතර ඒ අතුරින් ඇතැම් ග්‍රාම නිළධාරි කොට්ඨාශ ඊටත් ඉහළ වර්ධන අගයක් පෙන්නුම් කරයි. අක්මීමණ ප්‍රාදේශීය ලේකම් කොට්ඨාශයේ ඉහලගොඩ දකුණ ග්‍රාම නිළධාරි කොට්ඨාශ වැනි ප්‍රදේශ 6.8% වැඩි ජනගහන වර්ධනයක් පෙන්නුම් කරයි.

එබැවින්, ජනගහන පුරෝකථනය මුලින්ම සංසිද්ධීන් දෙකක් මත පදනම්ව පහත පරිදි සිදු කර ඇත.

වගුව 6.3-2: සංසිද්ධීන් මත පදනම්ව ජනගහන පුරෝකථනයන්

සංසිද්ධිය	ස්වභාවික ජනගන වර්ධන අගය	2030 දී ජනගහනය	අතිරේක ජනගහනය
සංසිද්ධිය 01- ස්වභාවික ජනගන වර්ධන අනුපාත අගය මත පදනම්ව එක් එක් ග්‍රාම නිලධාරි කොට්ඨාශ	සාමාන්‍ය - 0.7%	218, 830	-
සංසිද්ධිය 02 - ස්වභාවික ජනගන වර්ධන අනුපාත සාමාන්‍ය අගය 1% වැඩි මත පදනම්ව (මහා ගාල්ල ප්‍රදේශයේ මුළු ජනගහනයට, ජනගහනය වේගයෙන් වැඩිවන ප්‍රදේශ සඳහා ස්වභාවික ජනගන වර්ධන සාමාන්‍ය අගය යෙදීම)	2.55%	297,373	91,225

මූලාශ්‍රය: නාගරික සංවර්ධන අධිකාරිය ගාල්ල - 2020

සංසිද්ධිය 03

ඉහත අවස්ථා දෙකට අමතරව, ජනගහන වර්ධන අනුපාතවල විවිධත්වය හේතුවෙන් ජනගහන අනාවැකි සඳහා වැඩි නිරවද්‍යතාවයක් ලබා ගැනීම සඳහා තුන්වන අවස්ථාව සකස් කර ඇත. ඒ අනුව සීඝ්‍ර ජනගහනයකින් යුත් වේගවත් ජනගහන වර්ධනයක් අත්පත් කර ගැනීමෙන් උපකල්පනය කරනු ලබන නේවාසික කලාප හා අනෙකුත් කලාප ස්වාභාවික වර්ධනය මත පදනම්ව ගනනය කරනු ලැබේ. එබැවින්, උපකල්පනය කරන ලද සාමාන්‍ය ජනගහන වර්ධනය අනුපාතය 2.55% ලෙස සැලකේ.

වගුව 6.3-3: ජනගහන පුරෝකථනය

විස්තරය	වර්ධන අනුපාතය	ජනගහනය
මුළු ජනගහනය 2011 දී	-	69,534
වසර 2031 ට ජනගහන පුරෝකථනය	0.7% (ස්වභාවික ජනගහන වර්ධන අනුපාතය අනුපාතය)	79,536
වසර 2031 ට ජනගහන පුරෝකථනය	2.55% (උපකල්පිත ජනගහන වර්ධන අනුපාතය)	112,879

මූලාශ්‍රය: නාගරික සංවර්ධන අධිකාරිය ගාල්ල - 2020

ස්වාභාවික වර්ධනයට අමතර අපේක්ෂිත අතිරේක ජනගහනය - 33,343

එබැවින්, තවත් වසර 12 ක් ඇතුළත අපේක්ෂිත ජනගහනයට සාපේක්ෂව වඩා සාධාරණ අමතර ජනගහනයක් 03 වන සංසිද්ධිය මගින් නියෝජනය කෙරේ.

වසර 2031 වනවිට මහ ගාල්ල ප්‍රදේශයේ මුළු ජනගහනය - 251,253

↓

ස්වභාවික ජනගහන වර්ධනය (217,940) + ආකර්ශිත ජනගනය (33,343)

ජනගහන පුරෝකථන මත සිදුකරන ලද විශ්ලේෂණ පදනම් කරගෙන නේවාසික කලාප 03 ක් යෝජනා කර ඇත. ඒ අනුව අනාගත ජනගහනය සඳහා නේවාසික සංවර්ධනයට වඩාත් සුදුසු ප්‍රදේශ-යන් (කලාප) ප්‍රවේශ මාර්ග, ආරක්ෂාව සහ ස්වභාවික ආපදාවලින් තොර යන කරුණු සලකා ඇත. මෙම කලාප ඉඩම් යෝග්‍යතා විශ්ලේෂණය මගින් තහවුරු කර ගන්නා ලදී.

සිතියම 6.3-2: ජනාවාස සංවර්ධන සැලැස්ම

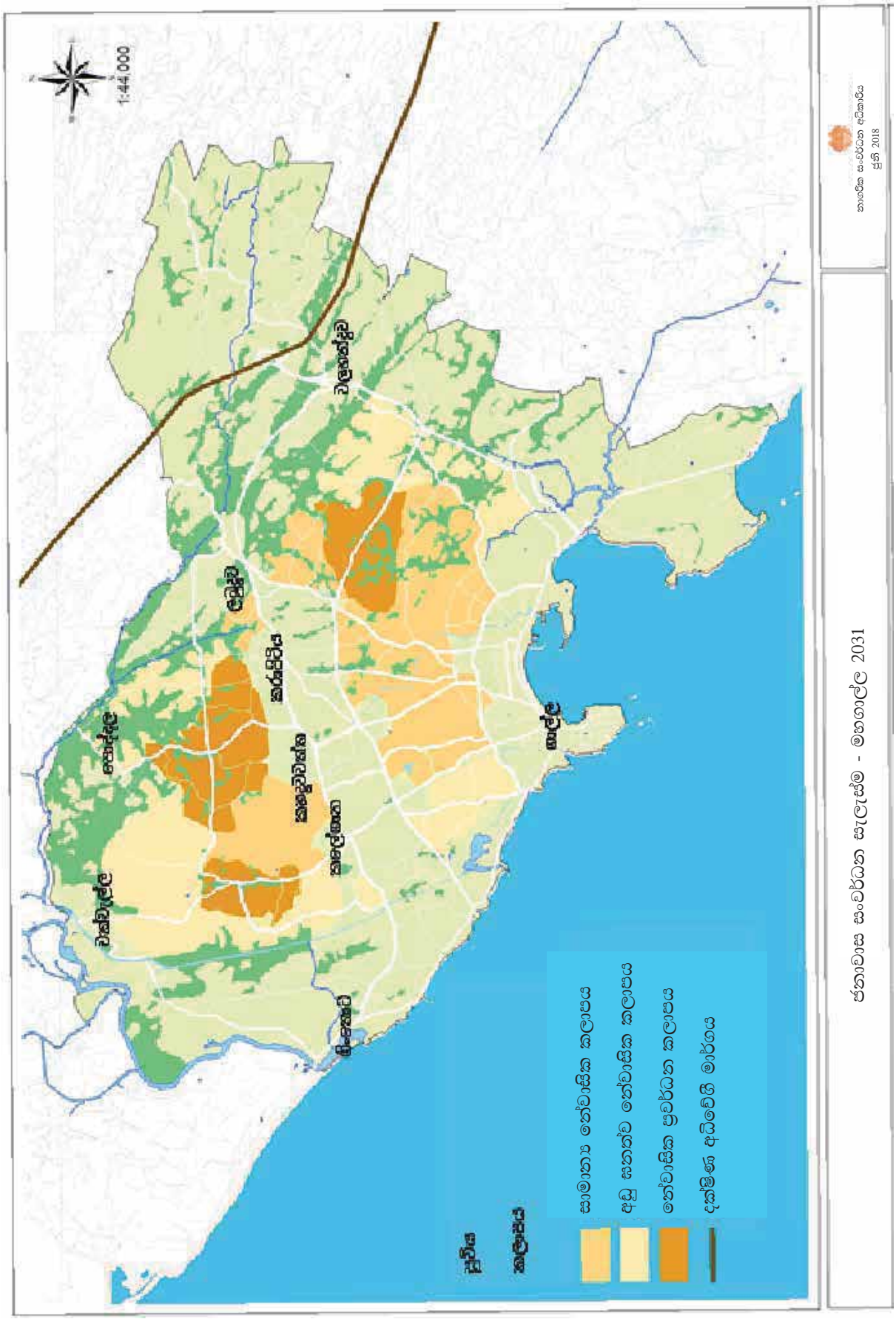

මූලාශ්‍රය: නාගරික සංවර්ධන අධිකාරිය ගාල්ල - 2020

උපාය මාර්ගික ක්‍රියා (1) - නේවාසික සංවර්ධනය සඳහා යෝග්‍ය ඉඩම් මත පදනම්ව නේවාසික කලාප 03 ප්‍රවර්ධනය කිරීම

නේවාසික සංවර්ධනයට සුදුසු ඉඩම් යෝග්‍යතා විශ්ලේෂණයට අනුව, නේවාසික කලාප වර්ග 03ක් හඳුනාගෙන ඇති අතර ඒවා පහත පරිදි වේ.

1) නේවාසික ප්‍රවර්ධන කලාපය
2) සාමාන්‍ය නේවාසික කලාපය
3) අඩු ඝනත්ව නේවාසික කලාපය

රූපය 6.3-1: නේවාසික කලාප වර්ග තුන

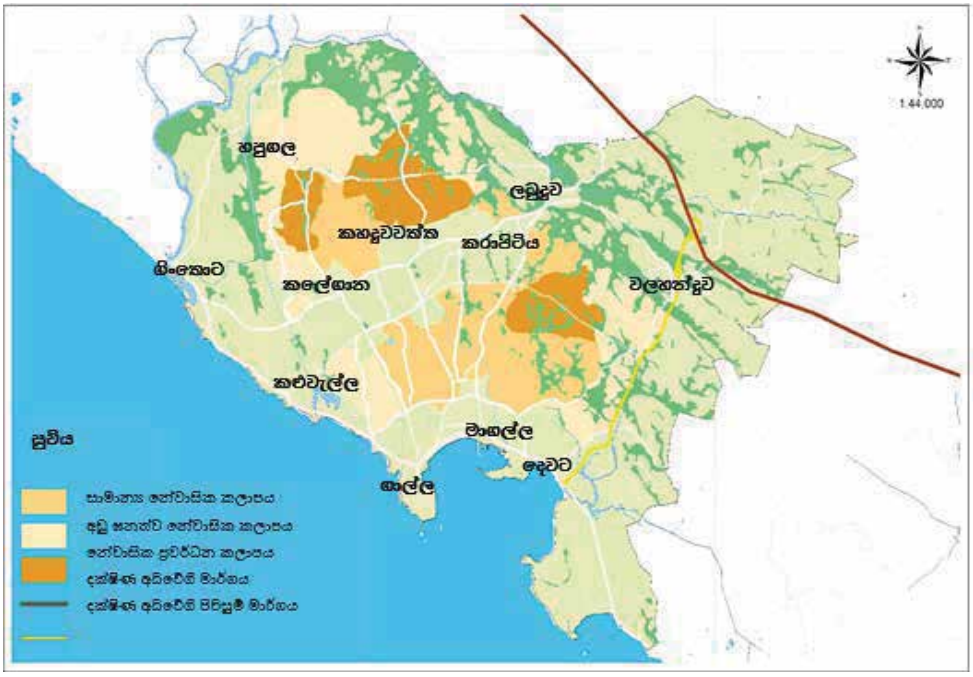

මූලාශ්‍රය: නාගරික සංවර්ධන අධිකාරිය ගාල්ල - 2020

වසර 2031 වන විට මුළු ජනගහනයෙන් 45% ක් ඉහත නේවාසික කලාපවල පදිංචි කිරීමට යෝජිතය. දැනට පවත්නා ජනගහනය හා යෝජිත නේවාසික කලාපවල ඉඩම් ප්‍රමාණය සැලකිල්ලට ගනිමින් මෙම අගය නිර්ණය කර ඇත.

තවද එක් එක් කලාප සඳහා ඉඩම් වල යෝග්‍යතා, අපේක්ෂිත ලක්ෂණ සහ ජනගහන ව්‍යාප්තිය පහත පරිදි වේ.

වගුව 6.3-4: නේවාසික කලාපයන්හි ජනගහන පදිංචි කරවීම

නේවාසික කලාප වර්ගය	සංවර්ධන කල හැකි ප්‍රමාණය	සංවර්ධන කල හැකි ප්‍රමාණය (km2)	ජනගහන ව්‍යාප්තිය ප්‍රතිශතය	යෝජිත ජනගහන ව්‍යාප්තිය	යෝජිත ජනගහන ඝනත්වය ව. කි. මී. 1 ට පුද්ගලයින් (PPkm2)
නේවාසික ප්‍රවර්ධන කලාපය	ඉහළ (5)	4.27	38.5%	43,345	10,151
සාමාන්‍ය නේවාසික කලාපය	මධ්‍යස්ථ -(3)	7.68	35.5%	40,526	5,277
අඩුඝනත්ව නේවාසික කලාපය	අවම (1)	8.08	26%	29,006	3,590
2030 දී පදිංචි කිරීමට යෝජිත මුළු ජනගහනය				**112,877**	

මූලාශ්‍රය: නාගරික සංවර්ධන අධිකාරිය ගාල්ල - 2020

පරිච්ඡේදය 06 සැලසුම

උපායමාර්ගික ක්‍රියා (2) - නේවාසික ප්‍රවර්ධන කලාප (RP') 03 ප්‍රවර්ධනය කිරීම සහ වසර 2030 වන විට සියලු නේවාසික කලාපවල පදිංචි මුළු ජනගහයෙන් 38% ක ජනගහනයක් ප්‍රවර්ධන කලාප 03 ට ආකර්ෂණය කිරීමට යෝජිතය.

ජනාවාස සංවර්ධන සැලැස්ම

ප්‍රදේශයේ ජනගහනයෙන් අනාගත අවකාශීය ව්‍යාප්තිය තුළ නේවාසික ප්‍රවර්ධන කලාප ලෙස වඩාත් යෝග්‍ය ප්‍රවර්ධනය සඳහා ප්‍රදේශ හඳුනාගෙන ඇත. ඒ අනුව, ජනාවාස ව්‍යාප්ති සැලැස්මේ නේවාසික සංවර්ධන සඳහා ප්‍රවර්ධන කලාප 03ක් හඳුනා ගෙන ඇත.

1) හපුගල නේවාසික ප්‍රවර්ධන කලාපය
2) උළුවිටිකේ නේවාසික ප්‍රවර්ධන කලාපය
3) ඇත්තිලිගොඩ නේවාසික ප්‍රවර්ධන කලාපය

එක් එක් නේවාසික ප්‍රවර්ධන කලාපයන් තුළ පදිංචි කිරීමට අපේක්ෂිත ජනගහනය සංවර්ධනයට යොදා ගත හැකි ඉඩම් ප්‍රමාණයේ අනුපාතයට අනුව පහත පරිදි වේ.

වගුව 6.3-5: නේවාසික ප්‍රවර්ධන කලාප තුළ ජනගහනය පදිංචිය

කලාප අංකය	කලාපයේ නම	සංවර්ධිත ප්‍රමාණය (km2)	යෝජිත ජනගහනය
RPZ 01	හපුගල නේවාසික ප්‍රවර්ධන කලාපය	0.83	8,085
RPZ 02	උළුවිටිකේ නේවාසික ප්‍රවර්ධන කලාපය	2.15	20,943
RPZ 03	ඇත්තිලිගොඩ නේවාසික ප්‍රවර්ධන කලාපය	1.30	12,663

මූලාශ්‍රය: නාගරික සංවර්ධන අධිකාරිය ගාල්ල - 2020

සිතියම 6.3-4:නේවාසික ප්‍රවර්ධන කලාප

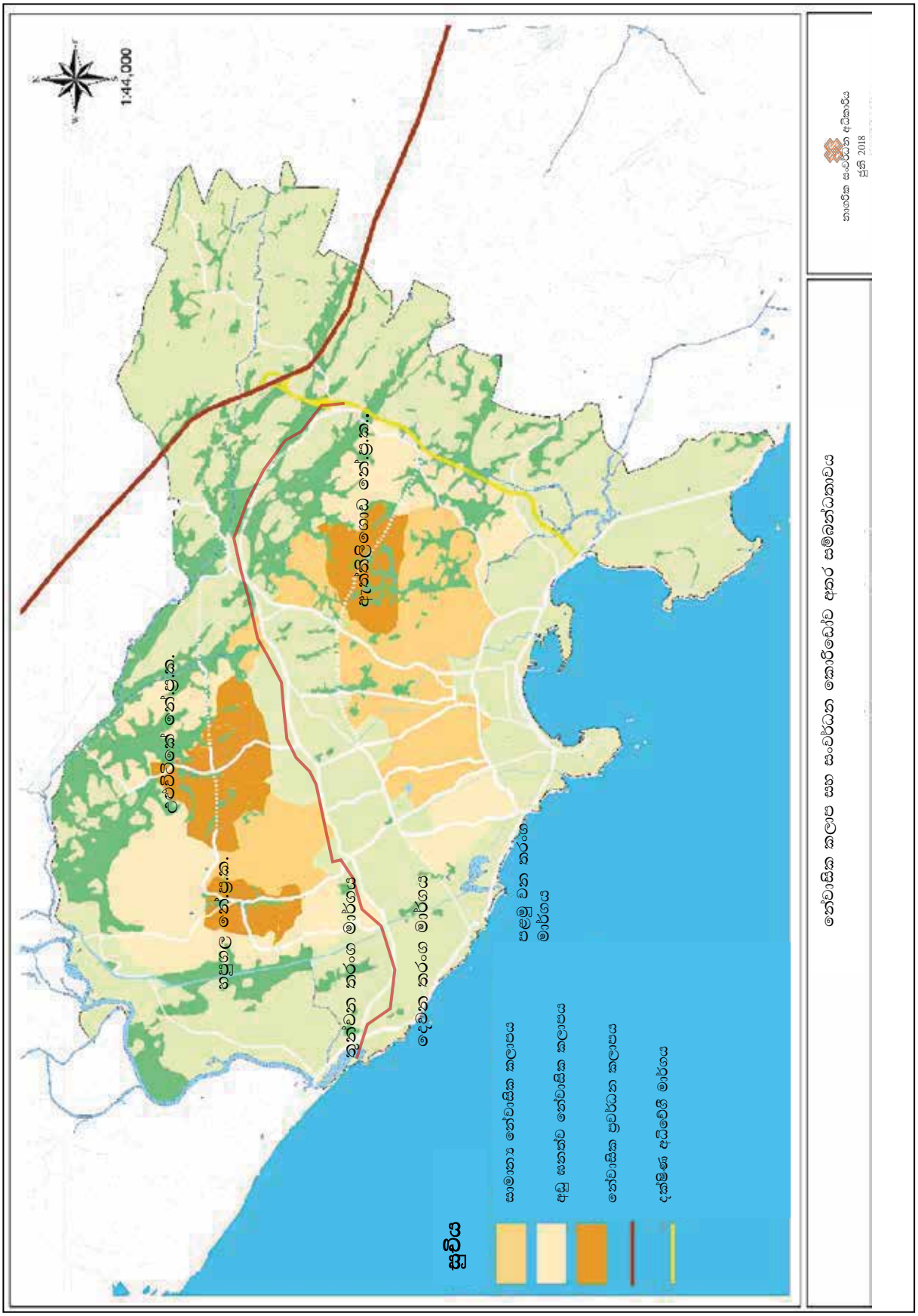

මූලාශ්‍රයः නාගරික සංවර්ධන අධිකාරිය ගාල්ල - 2020

පරිච්ඡේදය 06

සැලසුම

ජනාවාස සංවර්ධන සැලැස්ම

උපායමාර්ගික ක්‍රියා (3) - නේවාසික ප්‍රවර්ධන කලාප සහ සංවර්ධන කොරිඩෝව අතර සම්බන්ධවතාව ඇති කිරීම

උපායමාර්ගික ක්‍රියා (4) - නේවාසික කලාප අතර සම්බන්ධක නිර්මාණය කිරීම තුලින් අසල්-වැසි කුඩා මංසල් ඇතිවීම

එක් එක් නේවාසික ප්‍රවර්ධන කලාප අතර යෝජිත ප්‍රවේශ මාර්ග වැඩිදියුණු කිරීම් පහත පරිදි වේ.

1) හපුගල නේවාසික ප්‍රවර්ධන කලාපය සහ සංවර්ධන කොරිඩෝව අතර ඍජු සම්බන්ධතා දෙකක් ඇති කිරීම

2) උළුවිටිකේ නේවාසික ප්‍රවර්ධන කලාපය සහ සංවර්ධන කොරිඩෝව අතර ඍජු සම්බන්ධතා දෙකක් ඇති කිරිම

3) ඇත්තිලිගොඩ නේවාසික ප්‍රවර්ධන කලාපය සහ සංවර්ධන කොරිඩෝව අතර සම්බන්ධතාව ලබුදූව මාර්ගය හරහා ඇතිකිරීම

සිතියම 6.3-5 : නේවාසික කලාප අතර යෝජිත සම්බන්ධතා

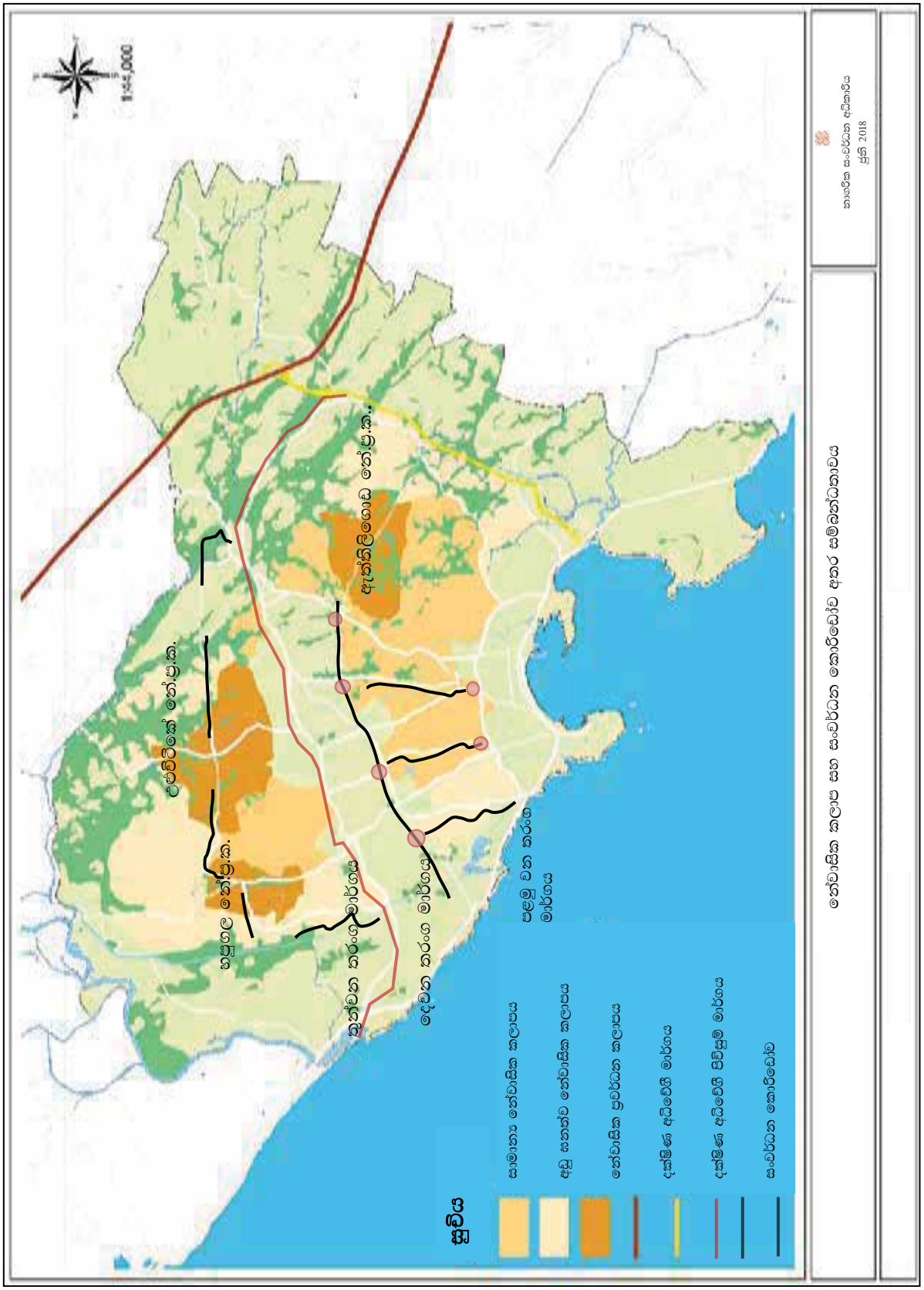

මූලාශ්‍රය: නාගරික සංවර්ධන අධිකාරිය ගාල්ල - 2020

6.3.1.2 නාගරික සේවා ප්‍රවර්ධන සැලැස්ම

ප්‍රවාහනය,ජල සැපයුම්,විදුලිබලය,අපද්‍රව්‍ය බැහැර කිරීම, අපවහන පද්ධතිය සහ කාණු පද්ධති විශේෂයෙන් යෝජිත සංවර්ධන කොරිඩෝව සහ නේවාසික කලාප නාගරික සේවා පහසුකම් කෙසේ සපයන්නේද යන්න මෙහිදී සළකා බලනු ඇත.

උපායමාර්ගික ක්‍රියා (1) - සේවා මාර්ගයක් ලෙස ප්‍රදේශය තුළ සැලසුම් කර ඇති වාණිජමය කටයුතු සඳහා දක්ෂිණ අධිවේගී මාර්ග ප්‍රවේශයේ වම්පස තීරුව මායිමේ මීටර 1300 දුරට ප්‍රවර්ධනය කිරීම.

අධි වාණිජ කටයුතු ප්‍රවර්ධනය සඳහා සාප්පු සංකීර්ණයක් ඉදිකිරීමට අක්කර 3ක ඉඩමක් වෙන්කිරීමට යෝජිතය.

රූපය 6.3-1 යෝජිත වාණිජමය තීරුව සහ සාප්පු සංකීර්ණය

මූලාශ්‍රයඃ නාගරික සංවර්ධන අධිකාරිය ගාල්ල - 2020

සිතියම 6.3-6: නාගරික සේවා ප්‍රවර්ධන සැලැස්ම

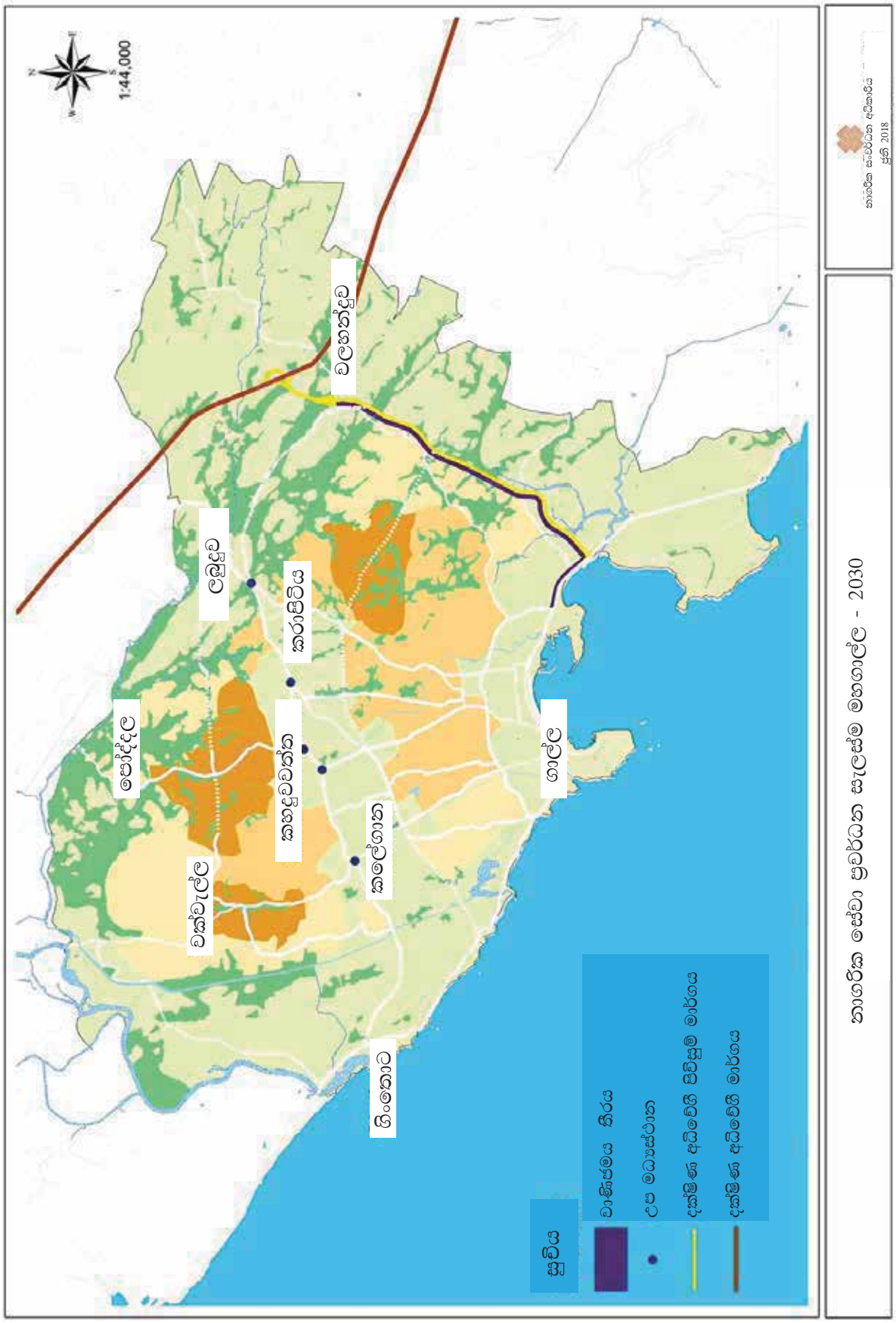

මූලාශ්‍රයඃ නාගරික සංවර්ධන අධිකාරිය ගාල්ල - 2020

පරිච්ඡේදය 06

සැලසුම

නාගරික සේවා ප්‍රවර්ධන සැලැස්ම

උපාය මාර්ගික ක්‍රියා 02 - වර්ධන මධ්‍යස්ථාන (උපනගර) සඳහා අවශ්‍ය සේවා පහසුකම් ප්‍රතිසංවර්ධනය කිරීම

යෝජිත සංවර්ධන කොරිඩෝව (තුන්වන තරංග මාර්ගය) ප්‍රධාන උප නගර 06 ක් හරහා විහිදේ. ගිංතොටින් ආරම්භ වී වලහන්දූව දක්වා විහිදී යන මෙම මාර්ගයේ උප නගර ඒවාට ආවේනික ක්‍රියාකාරී වැදගත්කම් අනුව සංවර්ධනයට යෝජිතය.

ප්‍රධාන වර්ධන මධ්‍යස්ථාන - උපනගර - 06 පහත පරිදි වේ.

1) ගිංතොට - අන්තර් හුවමාරු මධ්‍යස්ථානයක් ලෙස සංවර්ධනය කිරීමට යෝජිත මෙම උපනගර මධ්‍යස්ථානය මහගාල්ල ප්‍රදේශයට සංවර්ධන කොරිඩෝව හරහා ප්‍රවේශ පහසුකම් ලබා දීමට සැලසුම් කරයි.

2) කලේගාන - වාණිජ සංවර්ධනය සඳහා අවශ්‍ය නාගරික සේවා පහසුකම් සැපයීම සඳහා ප්‍රවර්ධනය කිරීමට යෝජිත උපනගර මධ්‍යස්ථානයකි.

3) කහඳූවවත්ත - මිශ්‍ර සංවර්ධන උප නගර මධ්‍යස්ථානයක් ලෙස සංවර්ධනය කිරීමට යෝජිතය

4) කරාපිටිය - සෞඛ්‍ය මූලික වාණිජ උපනගර මධ්‍යස්ථානයක් ලෙස සංවර්ධනයට යෝජිතය.

5) ලබුදූව - පරිපාලන සේවා මධ්‍යස්ථානයක් ලෙස ප්‍රවර්ධනයට යෝජිතය.

6) වලහන්දූව - දෙවන අන්තර් හුවමාරු මධ්‍යස්ථානය ලෙස සංවර්ධනයට යෝජිත මෙම උපනගරය මඟින් යෝජිත සංවර්ධන කොරිඩෝවට පහසුකම් සැපයීමට සැලසුම් කෙරේ.

සීඝ්‍ර සංවර්ධනයක් හා ඉහළ සංවර්ධන ඉල්ලුමක් පැවතීම හේතුවෙන් විශේෂ නියමතා සැලැස්මක් මඟින් පාලනය කිරීමට හා මඟීන්ට පහසුකම් සැපයිමට කරාපිටිය සැලසුම් කර ඇත.

රූපය 6.3-2 : යෝජිත කරාපිටිය උපනගර සංවර්ධනය

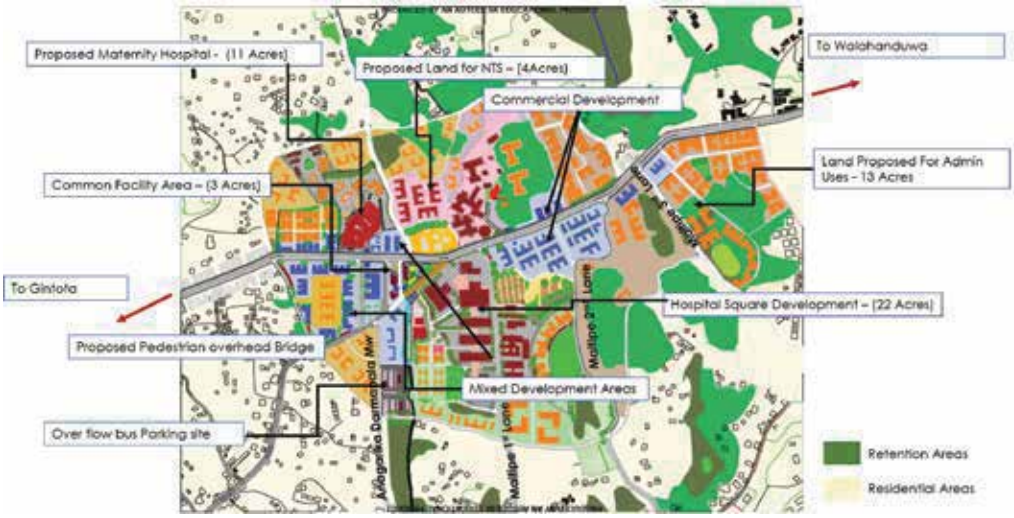

මූලාශ්‍රයඃ නාගරික සංවර්ධන අධිකාරිය ගාල්ල - 2020

තවදුරටත් මෙම මධ්‍යස්ථාන නියාමන සැලසුම් මඟින් සංවර්ධනය කිරීමේ විභවතාවයක් හඳුනා ගෙන ඇත. මෙම ප්‍රධාන උපනගර මධ්‍යස්ථාන 06 ට අමතරව මහගාල්ල සංවර්ධන සැලැස්ම මඟින් තවත් උප මධ්‍යස්ථාන 02 ක් සංවර්ධනයට යෝජනා කර ඇත.

1) වක්වැල්ල උප නගර සංවර්ධනය
2) පෝද්දල උප නගර සංවර්ධනය

වක්වැල්ල උප නගර සංවර්ධනය

නාගරික සේවා පහසුකම් සැපයීමට යෝජිතය. මාර්ග හා ප්‍රවාහන පහසුකම්, විවෘත අවකාශ සහ අනෙකුත් විනෝද කටයුතු පහසුකම් ඒ අතර වේ.

1) යෝජිත ගිං ගඟ ආශ්‍රිත උද්‍යාන ව්‍යාපෘතිය
2) යෝජිත බස් පර්යන්තය
3) යෝජිත වාණිජ සංවර්ධනය
4) යෝජිත රථගාල් හා ළමා උද්‍යානය
5) යෝජිත විකල්ප මාර්ග සංවර්ධනය
6) යෝජිත මාර්ග පුළුල් කිරීම්

රූපය 6.3-3 වක්වැල්ල උප නගර සංවර්ධනය

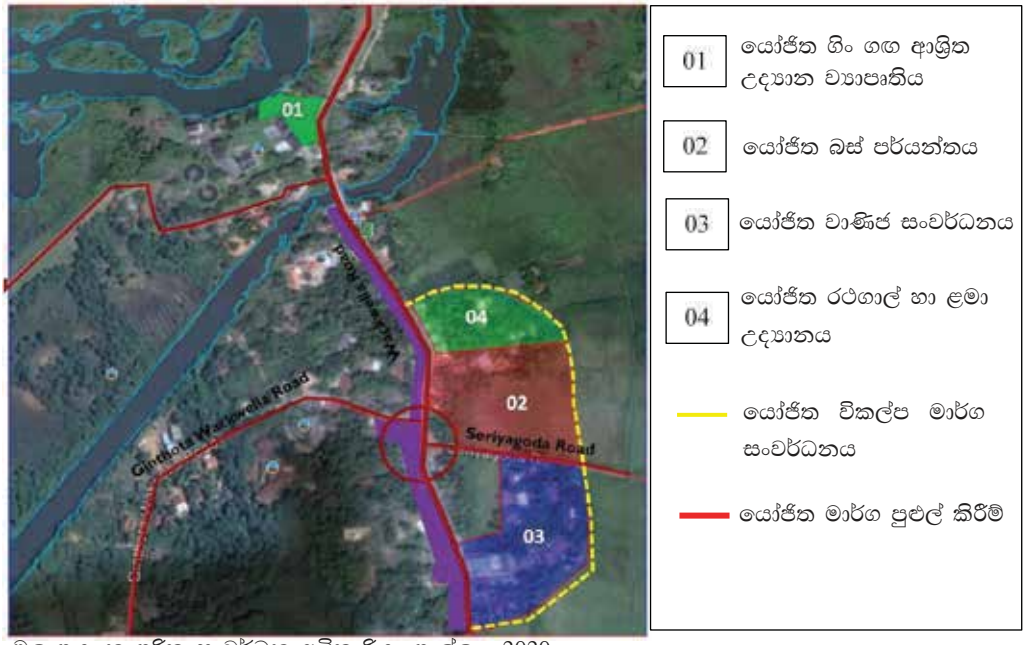

මූලාශ්‍රයඃ නාගරික සංවර්ධන අධිකාරිය ගාල්ල - 2020

රූපය 6.3-4 යෝජිත සංවර්ධනය හා වර්තමාන තත්වය

මූලාශ්‍රයඃ නාගරික සංවර්ධන අධිකාරිය ගාල්ල - 2020

පරිච්ඡේදය 06 පෝද්දල උප නගර සංවර්ධනය

සැලසුම

පෝද්දල උප නගර මධ්‍යස්ථාන වාණිජ උපනගරයක් ලෙස පහත සඳහන් ව්‍යාපෘති සංචරබ සමඟ සංවර්ධනයට යෝජනා කර ඇත.

නාගරික සේවා ප්‍රවර්ධන සැලැස්ම

1) යෝජිත ක්‍රීඩාංගණය වැඩි දියුණු කිරීම
2) යෝජිත සතිපොළ
3) යෝජිත රථගාල
4) යෝජිත ළමා උද්‍යානය
5) වාණිජ ප්‍රදේශ ප්‍රතිසංවර්ධනය කිරීම
6) යෝජිත අතුරු මාර්ග සංවර්ධනය
7) දක්ෂිණ අධිවේගී මාර්ගය

රූපය 6.3- 5 පෝද්දල උප නගර සංවර්ධනය

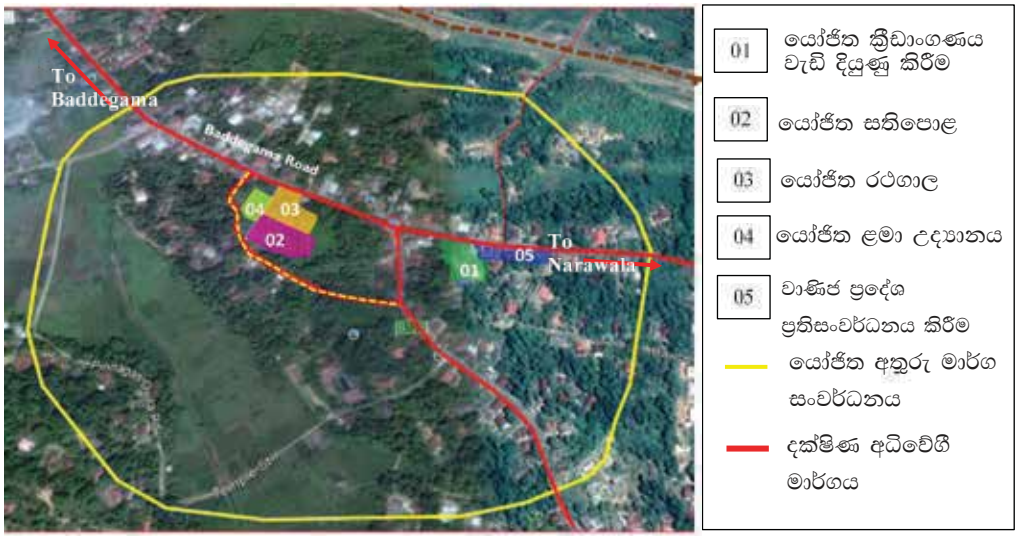

මූලාශ්‍රයඃ නාගරික සංවර්ධන අධිකාරිය ගාල්ල - 2020

රූපය 6.3- 6 යෝජිත සංවර්ධනය හා වර්තමාන තත්වය

මූලාශ්‍රයඃ නාගරික සංවර්ධන අධිකාරිය ගාල්ල - 2020

6.3.2 ප්‍රවාහනය - "විධිමත් ගමනාගමන පහසුකම්"

"විධිමත් ගමනාගමන පහසුකම් සැපයීම" අරමුණ යටතේ මහා ගාල්ල ප්‍රදේශය සඳහා මාර්ග සහ ප්‍රවාහන සංවර්ධන සැලැස්මක් නිර්මාණය කොට ඇත. ගාලු නගර සීමාව තුළ ප්‍රධාන මාර්ගවල නිතර පවතින තදබදය අවම කිරීමේ අරමුණින් සහ මෙම නගරයට පරිබාහිර ප්‍රදේශ අතර පවතින සම්බන්ධතාවය වැඩි දියුණු කිරීමට මාර්ග සංවර්ධන සැලැස්ම යෝජනා කර ඇත. මීට අමතරව, විවිධ ව්‍යාපෘති සංරචක සමග සංවර්ධනය කිරීමට යෝජිත ප්‍රදේශවලට පහසුකම් සැපයීම සඳහා නව මාර්ග සම්බන්ධතා නිර්මාණය කිරීම ද සැලකිල්ලට ගෙන ඇත.

ඒ අනුව මාර්ග සංවර්ධන සැලැස්ම මගින් ප්‍රධාන මාර්ග සම්බන්ධතා තුනක් (තරංගාකාර මාර්ග) මහා ගාල්ල ප්‍රදේශය ආශ්‍රිතව වැඩිදියුණු කිරීම සඳහා යෝජනා කර ඇත.

1) පළමු තරංග මාර්ගය - ගාලු පාර (2) මාර්ගයේ පවතින වාහන තදබදයට පිළියමක් ලෙස කළුවැල්ල මංසන්ධියේ සිට සම්බෝධිය මංසන්ධිය (මාගාල්ල) දක්වා මීටර් 18. 0 ක් පළලැති මංතීරු 02 ක් ලෙස මාර්ග සංවර්ධනය

2) දෙවන තරංග මාර්ගය - ගාලු පාර සහ අධිවේගී ප්‍රවේශ මාර්ගය සම්බන්ධ කරන මීටර් 18. 0 ක් පළලැති මංතීරු දෙකක මාර්ගයක් නිර්මාණය

3) තෙවන තරංග මාර්ගය - ගිංතොට සහ වලහන්දූව සම්බන්ධ කරන කලේගාන, කහදුවවත්ත, කරාපිටිය හා ලබුදූව හරහා දිවෙන මංතීරු හතරක මීටර් 30. 0 ක් පළලැති ලෙස පුළුල් කිරීම.

ඉහත තරංග මාර්ග හැරුණු විට ඇතැම් මාර්ග වැඩිදියුණු කිරීම් සහ නව මාර්ග කිහිපයක් පහත දැක්වෙන පරිදි යෝජනා කර ඇත.

පරිච්ඡේදය 06

සැලසුම

නාගරික සේවා ප්‍රවර්ධන සැලැස්ම

1) දහනායක මාවතෙහි මීටර 110ක් සහ කන්දෙවත්ත මාර්ගයේ මීටර 200ක් මීටර් 18. 0 ක් පළලැති මංතීරු 4 ක් ලෙස පුළුල් කිරීම.

2) ක්‍රිප්ස් මාර්ගය සහ කෝන්ගහ මංසන්ධිය මංතීරු 2 ක මීටර 18.0 ක් පළලැති දිග මාර්ගයකින් සම්බන්ධ කිරීම

3) කෝන්ගහ මාර්ගයේ මීටර 550ක් බණ්ඩාරනායක මාවත දක්වා සහ සර්කියුලර් මාර්ගයේ මීටර 1500ක් මංතීරු දෙකක මීටර් 18.0 ක් පළලැති මාර්ගයක් ලෙස පුළුල් කිරීම.

මීට අමතරව ගිංතොට සහ වලහන්දූව හි සංක්‍රමණ මංසල් දෙකක් ස්ථිර ලෙස ඉදිකිරීම මෙම සැලැස්ම හරහා යෝජනා වී ඇත. තවද වලහන්දූව තල්පේ දක්වා දීර්ඝ කිරීමට යෝජනා වී ඇත. ගිංතොට සිට වලහන්දූව දක්වා යෝජිත සංවර්ධන කොරිඩෝවට පහසුකම් සැපයීම් මෙම මංසල් වලින් සිදුවේ. එසේම මෙම සැලැස්ම යටතේ දැනට පවතින මහමෝදර මාතෘ රෝහල් භූමිය හා දක්ෂිණ අධිවේගී මාර්ගයට යාබද INSEE සිමෙන්ති කර්මාන්තශාලා භූමිය තුළ යෝජිත සංවර්ධන කොරිඩෝවට පහසුකම් සැපයීමට තාවකාලික සංක්‍රමණ ස්ථාන දෙකක් යෝජනා කර ඇත.

සිතියම 6.3-7: විධිමත් ගමනාගමනය

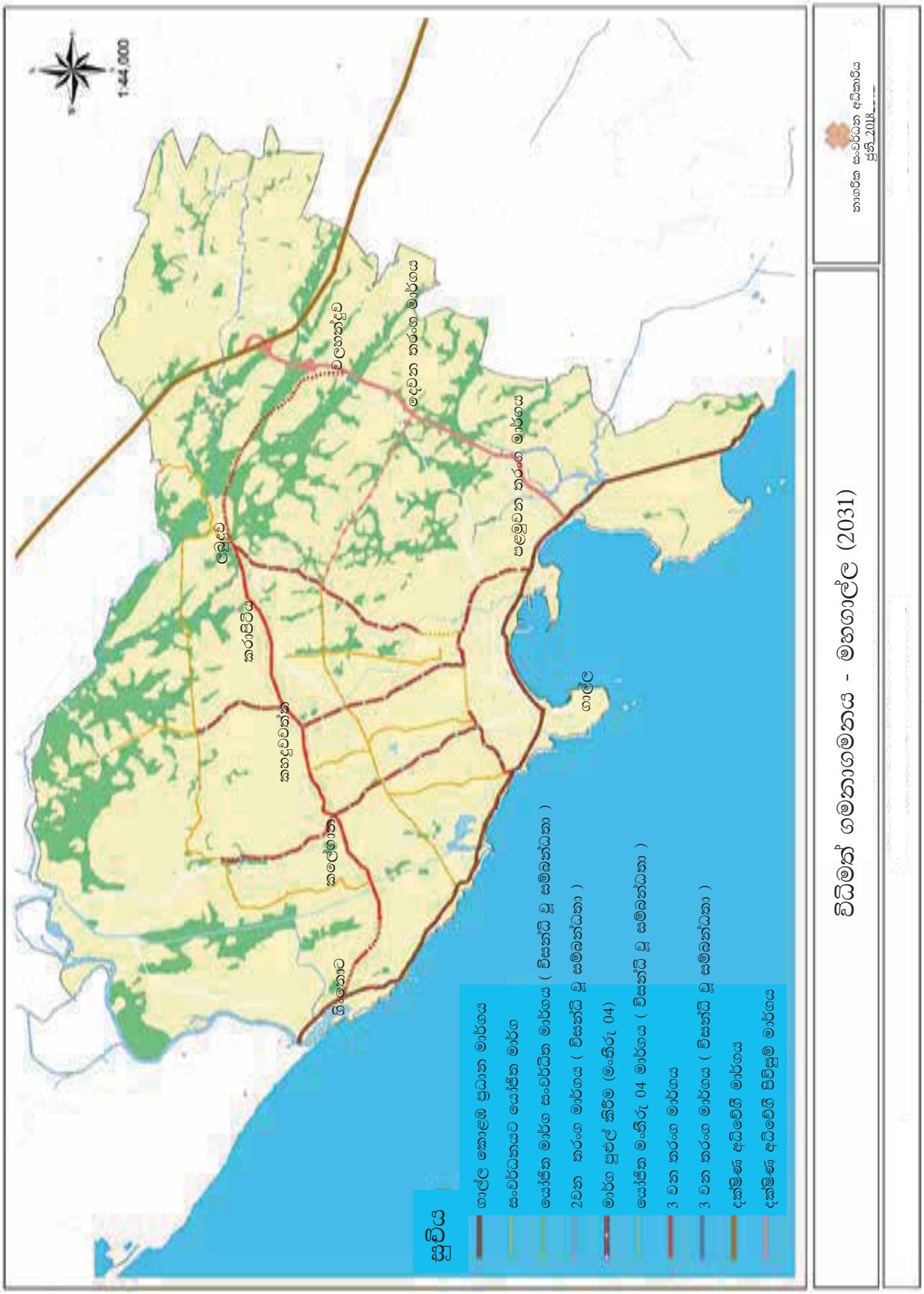

මූලාශ්‍රය : නාගරික සංවර්ධන අධිකාරිය ගාල්ල 2020

පරිච්ඡේදය 06 සැලසුම ප්‍රවාහනය

උපායමාර්ගික ක්‍රියා (01) - ගිංතොට සිට වලහන්දුව දක්වා මීටර් 30.0 ක් පළලැති මංතීරු හතරක මාර්ගයක් ඉදිකිරීම (3 වන තරංග මාර්ගය)

ස්ථානය : ගිංතොට සහ වලහන්දූව කලේගාන,කහදුවත්ත, කරාපිටිය සහ ලබුදූව යෝජිත උප නගර මධ්‍යස්ථාන

ව්‍යාපෘති සංරචක:

1) පියදිගම සිට ලබුදූව දක්වා කලේගාන මාර්ගය මංතීරු හතරකට මීටර් 30. 0 ක් පළලැති මාර්ගයක් ලෙස පුළුල් කිරීම

2) ගිංතොට සිට පියදිගම දක්වා සහ ලබුදූව සිට වලහන්දූව දක්වා මංතීරු හතරක සම්බන්ධක මාර්ගයක් ඉදිකිරීම

සිතියම 6.3-8: මාර්ග සහ ප්‍රවාහන සංවර්ධන සැලැස්ම

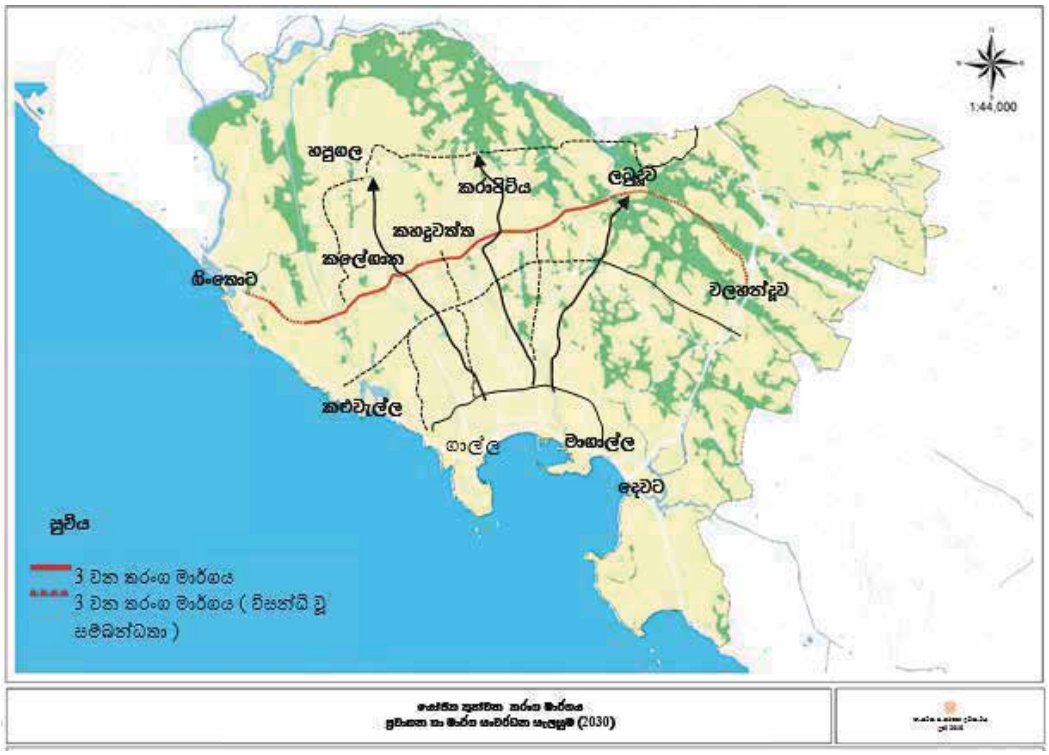

මූලාශ්‍රය : නාගරික සංවර්ධන අධිකාරිය ගාල්ල 2020

රූපය 6.3-7: මංතීරු හතරක යෝජිත මාර්ගයේ පැතිකඩ

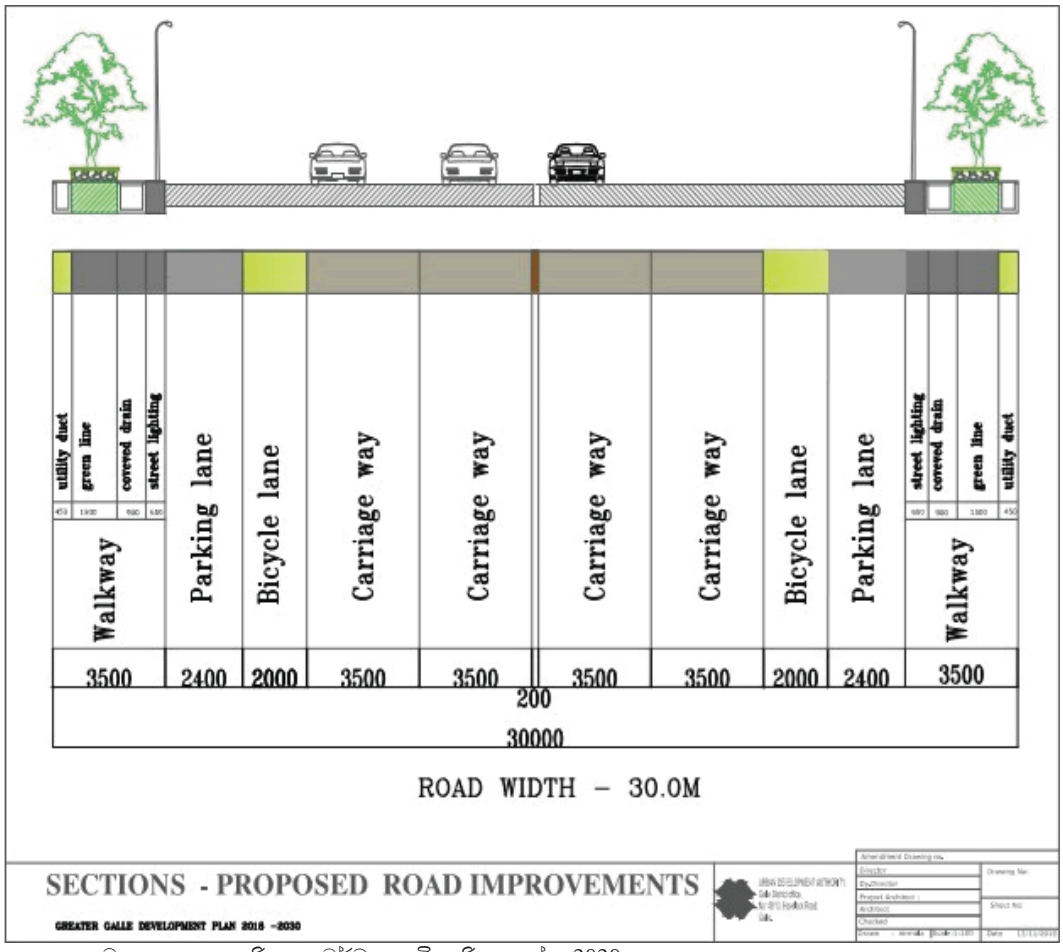

මූලාශ්‍රය : නාගරික සංවර්ධන අධිකාරිය ගාල්ල 2020

උපායමාර්ගික ක්‍රියා (02) - මංතීරු හතරක අතුරුමාර්ගයක් නිර්මාණය (පළවන තරංග මාර්ගය)

ස්ථානය : කළුවැල්ල සිට සම්බෝධි මංසන්ධිය දක්වා (මාගාල්ල)

ව්‍යාපෘති සංරචක:

1) දහනායක මාවතහි මීටර 110ක් සහ කන්දෙවත්ත මාර්ගයේ මීටර 200ක් මීටර් 18. 0 ක් පළලැති මංතීරු 4ක් ලෙස පුළුල් කිරීම.

2) ක්‍රිප්ස් මාර්ගය සහ කෝන්ගහ මංසන්ධිය මංතීරු දෙකක මීටර් 18. 0ක් පළලැති මීටර 630ක් දිග මාර්ගයකින් සම්බන්ධ කිරීම

3) කෝන්ගහ මාර්ගයේ මීටර 550ක් බණ්ඩාරනායක මාවත දක්වා සහ සර්කියුලර් මාර්ගයේ මීටර 1500ක් මංතීරු දෙකක මීටර් 18. 0 ක මාර්ගයක් ලෙස පුළුල් කිරීම.

සිතියම 6.3-9:යෝජිත පළමු තරංග මාර්ගය

මූලාශ්‍රය : නාගරික සංවර්ධන අධිකාරිය ගාල්ල 2020

රූපය 6.3-9: මංතීරු 2 යෝජිත මාර්ගයේ පැතිකඩ

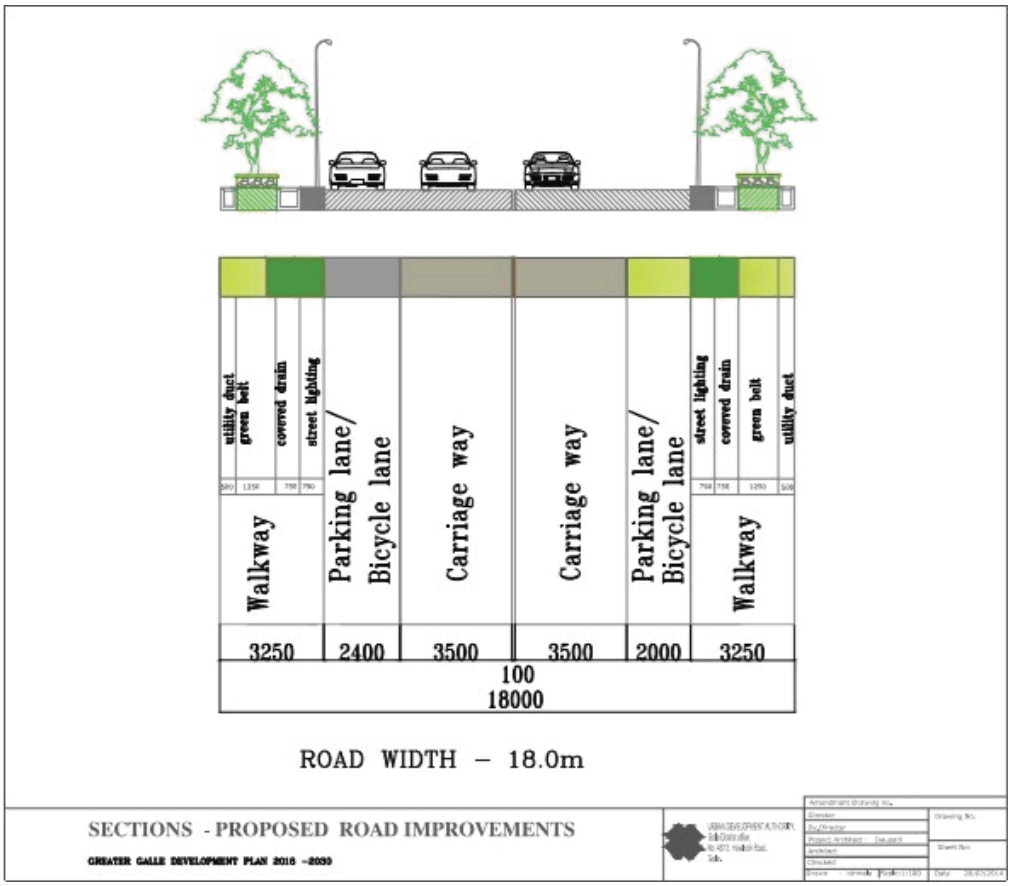

මූලාශ්‍රය : නාගරික සංවර්ධන අධිකාරිය ගාල්ල 2020

උපායමාර්ගික ක්‍රියා (03) - මිනුවන්ගොඩ මංසන්ධියේ සිට හපුගල දක්වා වක්වැල්ල මාර්ගය මංතීරු හතරක් දක්වා පුළුල් කිරීම

මාර්ග දිග : කි.මී.4.4

උපායමාර්ගික ක්‍රියා (04) - කෝන්ගහ මංසන්ධියේ සිට කහදුවත්ත දක්වා (කි.මී. 2.5) සහ හිරිඹුර සිට උළුවිටිකේ දක්වා බද්දේගම මාර්ගය මංතීරු හතරක් දක්වා පුළුල් කිරීම

උපායමාර්ගික ක්‍රියා (05) - ලබුදූව මාර්ගය පුළුල් කිරීම

මිලිද්දුව මංසන්ධියේ සිට ලබුදූව දක්වා එච්.කේ.එඩ්මන්ඩ් මාවත මංතීරු හතරක මාර්ගයක් ලෙස පුළුල් කිරීම

මාර්ග දිග : කි.මී.3

පළමු තරංග මාර්ගයහි පිහිටි බණ්ඩාරනායක මාවත මංසන්ධියේ සිට මිලිද්දුව මංසන්ධිය දක්වා සම්බන්ධ වන ලෙස මංතීරු හතරක මාර්ගයක් නිර්මාණය කිරීම

මාර්ග දිග : මී.600

සිතියම 6.3-10: යෝජිත මාර්ග පුළුල් කිරීම

මූලාශ්‍රය : නාගරික සංවර්ධන අධිකාරිය ගාල්ල 2020

රූපය 6.3-11: මංතීරු හතරක යෝජිත මාර්ගයේ පැතිකඩ

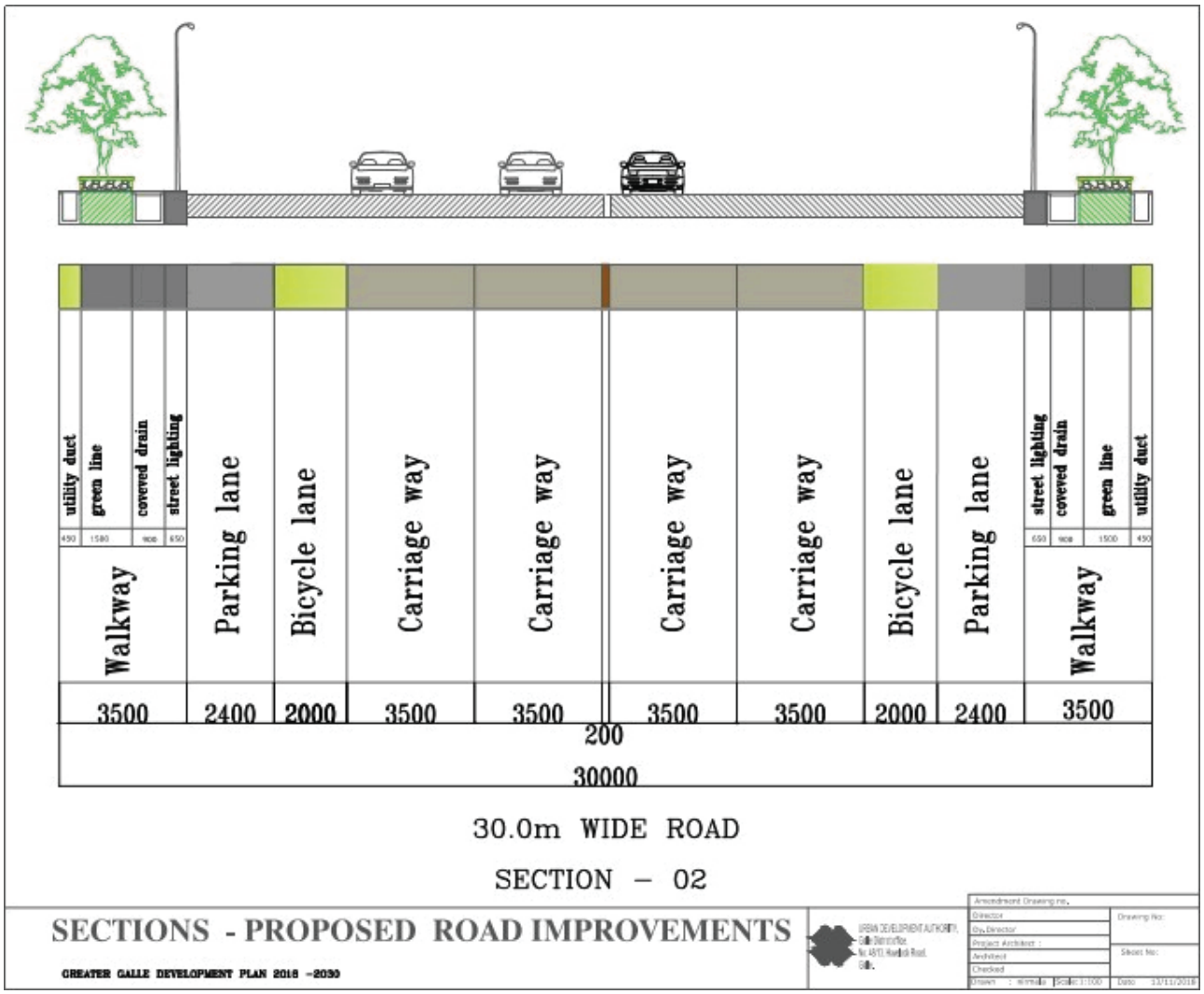

මූලාශ්‍රය : නාගරික සංවර්ධන අධිකාරිය ගාල්ල 2020

උපායමාර්ගික ක්‍රියා (06)

1) නාගහවත්ත මංසන්ධියේ සිට අනන්ගොඩ මංසන්ධිය දක්වා මීටර් 18.0 ක් පළලැති මංතීරු දෙකක මාර්ගයක් ඉදිකිරීම (කි.මී.2.8)

2) හපුගල සහ තුන්වන තරංග මාර්ගය සම්බන්ධව වනසේ වටරැක මාර්ගය මංතීරු දෙකක මීටර් 18. 0 ක් පළලැති මාර්ගයක් ලෙස වැඩි දියුණු කිරීම සහ දීර්ඝ කිරීම

3) හපුගල මංසන්ධියේ සිට පිලාන කඩේ මංසන්ධිය දක්වා බටුවන්තුඩාව මාර්ගය (මී.700) සහ දැනට පවතින පිලාන කඩේ මංසන්ධියේ සිට තුන්හිරිපාන මංසන්ධිය දක්වා (කි.මී.1) මංතීරු දෙකක මීටර් 18. 0 ක මාර්ගයක් ලෙස වැඩි දියුණු කිරීම

4) තුන්හිරිපාන මංසන්ධියේ සිට බද්දේගම මාර්ගය දක්වා මංතීරු දෙකක මීටර් 18.0 ක් පළලැති මීටර 850 දිගැති නව මාර්ගයක් නිර්මාණය කිරීම

5) වේවැල්වල මාර්ගය වැඩි දියුණුකිරීම

රූපය 6.3-12: මංතීරු හතරක යෝජිත මාර්ග

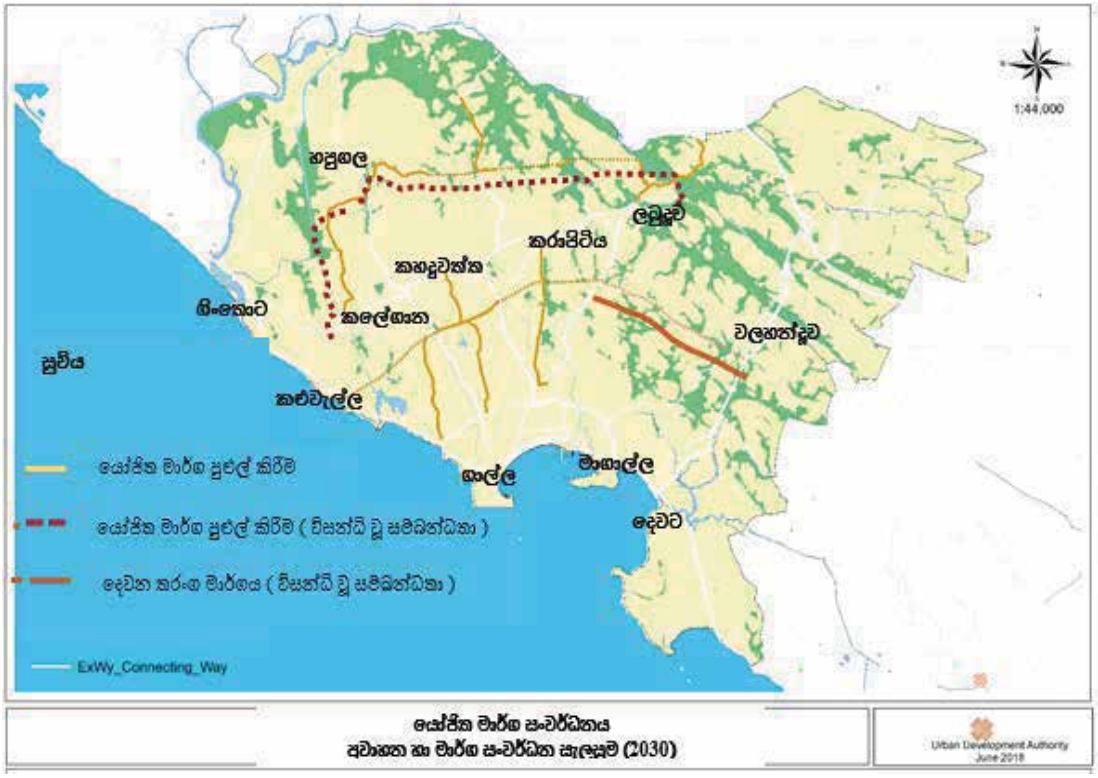

මූලාශ්‍රය : නාගරික සංවර්ධන අධිකාරිය ගාල්ල 2020

රූපය 6.3-8: යෝජිත මංතීරු දෙක මාර්ගයේ පැතිකඩ

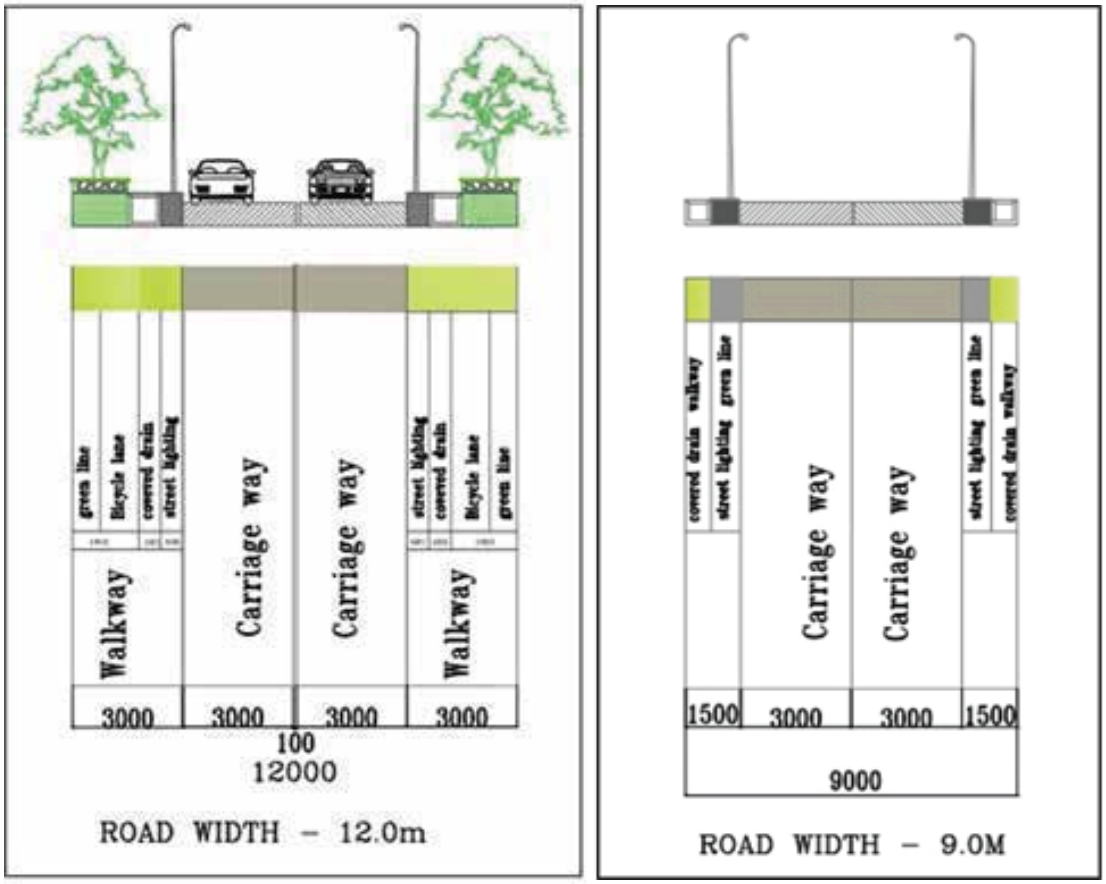

මූලාශ්‍රය : නාගරික සංවර්ධන අධිකාරිය ගාල්ල 2020

පරිච්ඡේදය 06 සැලසුම ප්‍රවාහනය

උපායමාර්ගික ක්‍රියා (07) - ගාලු පාරේ සිට දක්ෂිණ අධිවේගී මාර්ග ප්‍රවේශය දක්වා මංතීරු දෙකක සම්බන්ධක මාර්ගයක් සැකසීම (දෙවන තරංග මාර්ගය)

මහමුදලි මාවත සහ ශ්‍රී හේමානන්ද මාවත සම්බන්ධවන පරිදි නව මාර්ගයක් ඉදිකිරීම
බෙලිගහ මංසන්ධියේ සිට නාගහවත්ත මංසන්ධිය දක්වා සම්බන්ධකයක් නිර්මාණය

උපායමාර්ගික ක්‍රියා (08) එස්.එච්.දහනායක මාවත සහ වුඩ්වඩ් මාවත දියුණුකිරීම

රූපය 6.3-12: යෝජිත නව මාර්ග සහ සම්බන්ධක

මූලාශ්‍රය : නාගරික සංවර්ධන අධිකාරිය ගාල්ල 2020

උපායමාර්ගික ක්‍රියා (09) - ගිංතොට හා වලහන්දුව ප්‍රවාහන මධ්‍යස්ථාන දෙකක් ලෙස ප්‍රවර්ධනය කිරීම

මහා ගාල්ල ප්‍රදේශයට සංවර්ධන කොරිඩෝව හරහා පැමිණෙන වාහන සහ සංචාරකයින් සඳහා පහසුකම් සැපයීමට සංක්‍රාන්ති මංසන්ධි දෙකක් ප්‍රවර්ධනය කිරීම. ඒවා පහත පරිදි වේ.

1) ගිංතොට සංක්‍රාන්ති මංසන්ධිය
2) වලහන්දුව සංක්‍රාන්ති මංසන්ධිය

සැලසුම

ප්‍රවාහනය

1) දැනට පවතින ලංගම ඩිපෝව පිහිටි ඉඩමෙහි වාණිජමය අවකාශ සහිතව කුඩා බස් පර්යන්තයක් ඉදිකිරීම

2) පියදිගම දුම්රිය ස්ථානය යෝජිත කුඩා බස් පර්යන්තය අසලට ගෙනයෑම

3) කුඩා බස් පර්යන්තය සහ දුම්රිය ස්ථානය අතර සම්බන්ධකයක් නිර්මාණය කිරීම

3) කුඩා බස් පර්යන්තය සහ ගාල්ල - කොළඹ මහා මාර්ගය අතර සම්බන්ධකයක් නිර්මාණය කිරීම

රූපය 6.3-15: යෝජිත ගිංතොට සංක්‍රමික මංසල

මූලාශ්‍රය : නාගරික සංවර්ධන අධිකාරිය ගාල්ල 2020

රූපය 6.3-16: ගිංතොට වර්ථමාන තත්වය සහ යෝජිත සංවර්ධනය

මූලාශ්‍රය : Google Earth,2019 සැකසීම : නාගරික සංවර්ධන අධිකාරිය ගාල්ල 2020

පරිච්ඡේදය 06 වලහන්දූව සංක්‍රාන්ති මංසන්ධිය

සැලසුම වාණිජ අවකාශ සහිත කුඩා බස් පර්යන්තයක් ඉදිකිරීම
තක්සේරු ඉඩම් ප්‍රමාණය : අක්කර 2.5

ප්‍රවාහනය ස්ථානය : උඩුගම මාර්ගය සහ දක්ෂිණ අධිවේගී මාර්ග ප්‍රවේශය අසල පිහිටි ඉඩමක්

මූලාශ්‍රය : නාගරික සංවර්ධන අධිකාරිය ගාල්ල 2020

රූපය 6.3-18: ගිංතොට වර්ථමාන තත්වය සහ යෝජිත සංවර්ධනය

මූලාශ්‍රය : Google Earth,2019 සැකසීම : නාගරික සංවර්ධන අධිකාරිය ගාල්ල 2020

6.3.3 ජල සැපයුම

ජාතික ජලසම්පාදන සහ ජලාපවාහන මණ්ඩල ප්‍රමිතීන් අනුව සාමාන්‍ය ඒක පුද්ගල ජල පරිභෝජනය දිනකට ලීටර් 172 කි. ඒ අනුව, වැඩිවන ජනගහනය හා නේවාසික, වාණිජ, කාර්මික හා වෙනත් භාවිතය සඳහා මහ ගාල්ල ප්‍රදේශය සඳහා ජලය සඳහා වන සමස්ත දල ඉල්ලුම දිනකට ඝන ම. 164,000 පමණ වනු ඇත.

ගාලු නගරය ප්‍රදේශයට ජලය සපයන ප්‍රධාන ජල මූලාශ්‍රය ගිංගඟ වේ. ගිංගඟ ජලය වක්වැල්ල පිහිටි පිරිපහදුකාගාරයෙන් පිරිපහදු කොට බෙදා හරිනු ලැබේ .මහා ගාල්ල ප්‍රදේශය තුළ නල ජලය සපයා ඇත්තේ මෙම ගිංගඟ සැපයුමෙන් ජලය ලබා ගන්නා නගර සභා ප්‍රදේශයට පමණි.

වක්වැල්ල පොම්පාගාරය මඟින් බික්කේ ජල ටැංකියට ජලය ඝන මීටර 30000 ක් නිකුත් කරන අතර මෙයින් ගාල්ල මහනගර සභා ප්‍රදේශයහි වර්ථමාන දෛනික පරිභෝජනයට ගැළපෙන පරිදි ඝන මීටර 28000 ක් නිකුත් කරයි. එම නිසා ගාල්ල 100% නල ජල සැපයුමෙන් ආවරණය වේ.

මීට අමතරව හපුගල පොම්පාගාරයෙන් දිනකට ඝන මීටර 24000 ක් නිකුත් කරන අතර මෙය මහා ගාල්ල ප්‍රදේශය අයත් අක්මීමන, හබරාදුව සහ බෝපේ පොද්දල ප්‍රාදේශීය සභා ප්‍රදේශයට නිකුත් කෙරේ. මෙම ප්‍රමාණය එම පෙදෙස්වල ජල අවශ්‍යතා සපුරාලීමට ප්‍රමාණවත් නොවේ. මහා ගාල්ල ප්‍රදේශයේ ඇති ප්‍රධාන ගැටලුව වන්නේ යල් පැනගිය සහ ප්‍රමාණවත් නොවන ධාරිතාවයක් සහිත නල පද්ධතිය සහ (ජල පීඩනයට ඔරොත්තු නොදෙන) පැය 24 ජල සැපයුමක් නොමැති වීමත් විශේෂයෙන් ගාල්ල මහනගර සභා ප්‍රදේශයෙන් පිටත ප්‍රදේශයට මෙම ජල හිඟය පවතින අතර ගිංගඟ පොම්පාගාරයහි ධාරිතාව ප්‍රමාණවත් නොවීම මෙයට හේතුවී ඇති අතර ඉහළ යන ජනගහන සහ යෝජිත සංවර්ධන ක්‍රියාවලි සඳහා අවශ්‍ය ඉල්ලුම වැඩිවීමද හේතුවකි. එබැවින් ජල සැපයුම ඝන අඩි 64000 දක්වා වැඩිකිරීමට යෝජිත වේ.
මීට අමතරව නගරයේ බොහෝ කොටස්වල භූ ගත ජලයෙහි අධිමාත්‍ර ද්‍රව්‍ය යකඩ සහ ෆ්ලෝරයිඩ් පවතී. එම නිසා ජලය අවශ්‍ය අවම ගුණාත්මක මට්ටමට සරිලන ලෙස නොපවතී. විශ්වසනීය ජල ප්‍රභවයන් නොමැතිවීම හේතුවෙන් පහසුකම් පුළුල් කිරීම් සහ ප්‍රධාන යෝජිත සංවර්ධන සීමා වීම්, මෙහි ප්‍රධාන අහිතකර බලපෑම් ලෙස දැක්විය හැක.

කෙසේ නමුත්, පසුගිය වසර 25 පුරාවට පුළුල් නොවූ හෝ ප්‍රකාශයට පත් නොවූ මෙම ව්‍යාපෘති ජාතික ජලසම්පාදන සහ ජලාපවාහන මණ්ඩල ජල සැපයුම් ජාල දියුණු කිරීම සඳහා සංකල්පිත ව්‍යාපෘති ලෙස පැවති ඇත. මීට අමතරව ඇතැම් භූගත ජල නල බ්‍රිතාන්‍ය යටත් විජිත සමයේ යෙදූ යකඩ නල වන අතර මෙය වසර 100කට වඩා පැරණි වීමේ සම්භාවිතාවක් ඇත. මෙලෙස, ජාතික ජලසම්පාදන සහ ජලාපව-ාහන මණ්ඩල සතුව ප්‍රදේශයේ අනාගත ජල සැපයුම සඳහා පහසුකම් සැපයීම අරමුණ ඇතිව භූගත නල යටිතල ව්‍යුහය දියුණු කිරීමේ ප්‍රධාන ව්‍යාපෘතියක් සිදුවෙමින් පවති.

වසර 2030 සඳහා මහා ගාල්ල ප්‍රදේශයහි ජල ඉල්ලුම ඝන මීටර 195890 පමණ වේ. එබැවින්, යෝජිත ව්‍යාපෘති සඳහා ජල අවශ්‍යතා ආවරණ වන අතර ව්‍යාපෘති යෝජනා සඳහා නිර්දේශ, ව්‍යාපෘතිය ආරම්භ කිරීමට ප්‍රථම අනාගත සැලසුම් ගත ඉලක්ක සමඟ සැසඳිය යුතුවේ.

6.3.4 විදුලි සහ දත්ත රැහැන්

පද්ධතියට කිසිදු බාධාවක් නොවී ගාල්ල මහනගර සභා ප්‍රදේශය සම්පූර්ණයෙන්ම විදුලි සැපයුමෙන් ආවරණය වී ඇත. එබැවින්, නගරයට විදුලිය සැපයීමේ කිසිදු හිඟයක් වර්තමානයේ නොපවතී. ප්‍රදේශයේ සියලු මාර්ග සඳහා විදුලි සැපයුම ලබා දී ඇත. ගාල්ල මහනගර සභා ප්‍රදේශය තුළ විදුලි සැපයුම් සහ නඩත්තු කටයුතු සිදුකිරීම ලංකා විදුලි (පෞද්ගලික) සමාගමෙන් සිදුකෙරෙන අතර මහා ගාල්ල අනෙකුත් ප්‍රදේශ ලංකා විදුලිබල මණ්ඩලයෙන් සිදු කෙරේ. පාර්ශවකරුවන්ගේ රැස්වීම් අනුව වර්තමානයේ පවතින ඉල්ලුම මෙන්ම යෝජිත ව්‍යාපෘති හරහා ඇතිවන අනාගත ඉල්ලුම කිසිදු ගැටළුවක් නොමැතිව විදුලිය සැපයීමට හැකි බව සඳහන් වී ඇත.එහෙයින්, වසර 2031 වන විට විදුලි ඉල්ලුම ගිගා වොට් පැය 609ක් බව ගණන් බලා ඇත. (මහගාල්ල ප්‍රදේශය) නගරය සහ තදාසන්නව විශේෂයෙන්ම ගාලු කොටුව තුළ පිහිටා ඇති විදුලි සහ සාම්ප්‍රදායික රැහැන් දුරකථන පද්ධති, ලිප්ත රැහැන් සහ කොන්ක්‍රීට් කණු නගරයෙහි පෙනුම ව්‍යාකූල මෙන්ම ආකර්ෂණයෙන් තොර පෙනුමක් නගරයට සහ වීථි වලට දායක කර තිබේ. මෙම රැහැන් කැණීම් හෝ ක්ෂුද්‍ර උමං සේවා නල තුළ භූගත කළ යුතු වේ.

පරිච්ඡේදය 06

සැලසුම

6.3.5 අපවහන සහ මළාපවහන කාණු

6.3.5.1 අපවහන ජාලය

අපවහන ජාලය

ගිංගඟ, මොරගොඩ ඇළ සහ මෝඩ ඇළ මහා ගාල්ල ප්‍රදේශය තුළ පවතින ප්‍රධාන ජල මාර්ග වන අතර වැසි ජලය අපවහන පද්ධතිය ප්‍රාථමික, ද්විතීක සහ ප්‍රධාන මාර්ගවල පැති ජලාපවහන පද්ධති කි.මී.68 දුරට විහිදී පවතී.

වැසි ජලය අපවහන පද්ධතිය නගරය හරහා දිව යනමුත් මතුපිට ජලාපවාහන පද්ධතියේ ගැටළු ගණනාවක් පවතී. නගරය පුරා දිවෙන මුළු මාර්ග දිගෙන් 75% ක පමණ පැති කාණු පවතින මුත් මෙම කාණු ස්වභාවික ජලාපවාහන පද්ධති හා නිසි අයුරින් සම්බන්ධ වී නොමැත. මෙය පද්ධතියට අයහපත් අන්දමින් බලපෑම් ඇති කර තිබේ.

නගරය තැනිතලා භූමියක පිහිටා ඇතත්, සම්පූර්ණ කාණු පද්ධතිය මධ්‍යන මුහුදු මට්ටමට පහතින් පිහිටා ඇති බැවින් ජල ධාරා ප්‍රවාහය අතිශයින්ම මන්දගාමී වේ. මෙම තත්වය විශේෂයෙන් වර්ෂා කාලයේදී ගංවතුර නිර්මාණය කරයි. තවද ඇළ මාර්ගයේ නීත්‍යානුකූල ජල ප්‍රවාහයට ඇතැම් ස්ථාන වල ඇති වී තිබෙන පටුකම බාධකයක් වී ඇති අතර පහත් බිම් පිරවීම, අපද්‍රව්‍ය සහ මල ද්‍රව්‍ය බැහැර කිරීම සඳහා අවභාවිත කිරීම පරිසර දූෂණය හේතු වී ඇත.

මෙම සැලැස්ම රක්ෂිත පවත්වා ගැනීම තුළින් වඩාත් දියුණු ඇළ මාර්ග පරිසරයක් ඇති කිරීමට යෝජනා කරන අතර, ඒවා විනෝද ක්‍රියාකාරකම්, ව්‍යායාම සඳහා දිවීම් පථයක්, බෝට්ටු පැදීමේ පහසුකම් සහ පොදු උද්‍යාන වෙන් කර ගත හැක. මීට අමතරව ඇළ බැම්මෙහි ආරක්ෂාව සඳහා ආධාරක තාප්ප ඉහළ ධාරාවක් සහිත අවස්ථාවකදී පවා වේගවත් පිටප්‍රවාහයක් පවත්වා ගැනීමට පොම්පාගාර ස්ථාපනය විය යුතු බවට යෝජනාවන අතර පසුව ඉදිරිපත් කිරීමට නියමිත සංවර්ධන සැලැස්මට අදාළ පාරසරික තිරසාර උපායමාර්ග යටතේ මෙය විස්තරාත්මකව සඳහන් කර ඇත.

මළාපවාහන පද්ධතිය

6.3.5.2 මළාපවාහන පද්ධතිය

නගරයේ පොදු මළාපවාහන පද්ධතියක් නොමැත. නේවාසිකයින් වෙන් වෙන්ව පුතීක ටැංකි භාවිතා කරන අතර ප්‍රදේශය පහත් මෙන්ම ඉහළ ජල මට්ටම නිසාත් විශාල සෞඛ්‍ය ගැටළු නිර්මාණය වී ඇත. එබැවින් නගරය සඳහා මධ්‍යගත මළාපවාහන පද්ධතියක් ඇති කළ යුතු අතර ගොඩනැගිලි වල ඝණත්වය ,පහත් බිම් ප්‍රදේශ වල භෞමික පැවැත්ම හා අනාගත සංවර්ධන ක්‍රියාකාරකම් හා අවශ්‍යතාවයන් සැලකිල්ලට ගෙන ප්‍රමුඛතා පදනම මත ක්‍රියාත්මක කිරීම සුදුසු වේ.

මෙම ගැටලුව පිළිබඳව ශ්‍රී ලංකා රජය දැනුවත් වී ඇති අතර ගාල්ල නගරය පුරා සනීපාරක්ෂක මාර්ග පද්ධතියක් ඉදි කිරීමට සැලසුම් කර ඇත. ජාතික ජල සම්පාදන හා ජල පවාහන මණ්ඩලය පළමු අදියර ලෙස ගාල්ල මහ නගර සභාව ආවරණය වන පරිදි ව්‍යාපෘතියක් ක්‍රියාත්මක කිරීම අධ්‍යයනය කරන අතර අවට ප්‍රදේශ අඛණ්ඩ අදියරවල් මගින් ආවරණය වන පරිදි ක්‍රියාත්මකවනු ඇත. (SHIFT Project).

සිතියම ***6.3.19***: ගාල්ල සහ උණවටුන ප්‍රදේශවල අපජල එකතු කිරීම, පිරිපහදුව සහ බැහර කිරීම

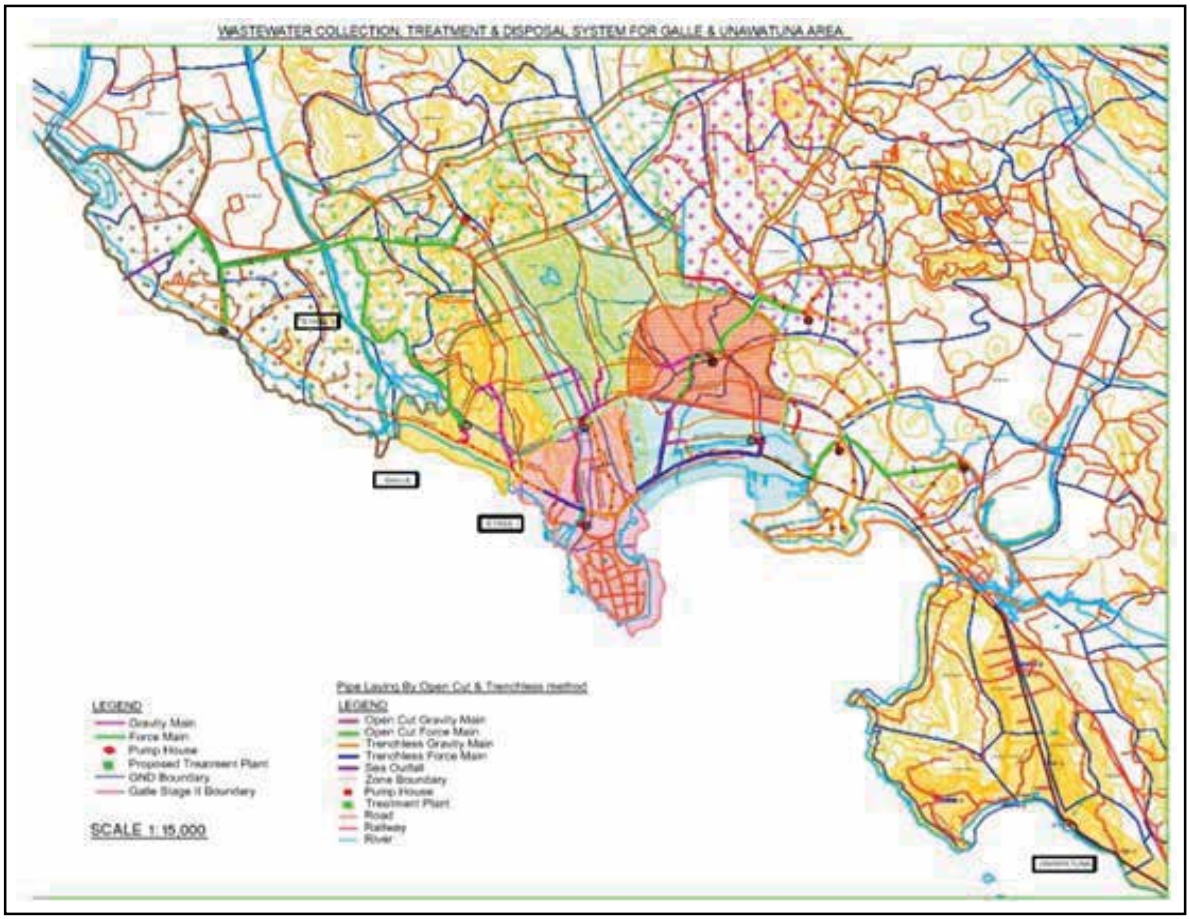

මූලාශ්‍රය :*SHIFT* ව්‍යාපෘතිය,2016

මෙම ව්‍යාපෘතිය සම්ප්‍රදායික ගුරුත්වාකර්ෂණ සහ මළාපවහන පොම්ප පද්ධතියකින් යුක්ත වන අතර මෙයට ගුරුත්වාකර්ෂණ පොම්ප / පොම්ප ටැංකි ප්‍රධාන සහ පොම්පාගාර සහිතව ගාල්ල තුල පවතින සියලු පරිශ්‍ර සඳහා සේවා සපයන ගුරුත්ව පෝෂක නල පද්ධති මගින් අපජල පවිත්‍රාගාරයට පොම්පකරන අතර මෙම පවිත්‍රාගාරය මුහුදට පිටප්‍රවාහයක් සහිතව ගිංතොට පිහිටුවීමට නියමිතය.

මෙම ව්‍යාපෘතියේ ප්‍රතිඵලයක් ලෙස ගාල්ල නගරයේ සියළුම වීථි නල එළීම සඳහා යොදා ගනු ලබන අතර, ප්‍රාදේශීය සම්බන්ධතා පරිශ්‍රයන් හට ලබාදීම සැපයුම නළ මගින් සිදුවේ. මෙය ගාල්ල වටා ඇති වීථීන්හි ඉදිකරනු ලබන ඕනෑම පොදු අවකාශයක් සඳහා සැලකිය යුතු බලපෑමක් ඇති කරයි. මෙවන් ආකාරයේ ඉදිකිරීම්වලට ඔරොත්තු දෙන පරිදි ව්‍යාපෘති සැලසුම් කලයුතු අතර එමගින් පෘෂ්ඨය ඉවත් කළ හැකි අතර එය ව්‍යපෘතියට හානියක් / බලපෑමක් ඇති නොවී නැතහොත් ව්‍යාපෘතිය අවශ්‍යතා බලපෑමක් ඇතිනොවී ප්‍රතිස්ථාපනය කළහැකි අතර පසුව පද්ධතියට සම්බන්ධතා ලබාදීම සඳහා මුලින්ම නල එළීම සිදුකලයුතු

6.3.6 අපද්‍රව්‍ය කළමනාකරණය

අපද්‍රව්‍ය කළමනාකරණය

ඝන අපද්‍රව්‍ය ගාල්ල නගරයේ සැලකිය යුතු ගැටළුවක්ව පවතී. වසර කිහිපයක් තුළ සිදුවූ ශීඝ්‍ර නාගරීකරණය හේතුවෙන් ඉවතලන අපද්‍රව්‍ය ප්‍රමාණය ඉහළ ගොස් ඇත. වසර කිහිපයක් පුරාවටම ඝන අපද්‍රව්‍ය කළමනාකරණ දියුණු කිරීමේ ව්‍යාපෘති සහ යෝජනා පැවතුනද ඝන අපද්‍රව්‍ය කළමනාකරණ මෙහෙයුම අවශ්‍ය පාරසරික පිළිගත හැකි මට්ටමට නොපැමිණීම තවමත් ගැටළුවකි.

ඝන අපද්‍රව්‍ය ප්‍රධාන අංශ 2ක් හරහා සිදුවේ එනම් (i) නාගරික ඝන අපද්‍රව්‍ය (MSW) (නිවාස, වෙළඳපොළ-වල්, වෙළඳසල්, ආපනශාලා සහ හෝටල්, ආරෝග්‍යශාලා සහ වෛද්‍ය මධ්‍යස්ථාන හැර අනෙකුත් ආයතන වැනි වාණිජමය ආයතන) සහ (ii) කාර්මික සහ උපද්‍රව අපද්‍රව්‍ය (කර්මාන්ත ශාලා, රෝහල් සහ වෛද්‍ය මධ්‍යස්ථාන).

රූපය ***6.3.20***: මහා ගාල්ල ප්‍රදේශයේ දෛනික අපද්‍රව්‍ය ජනනය

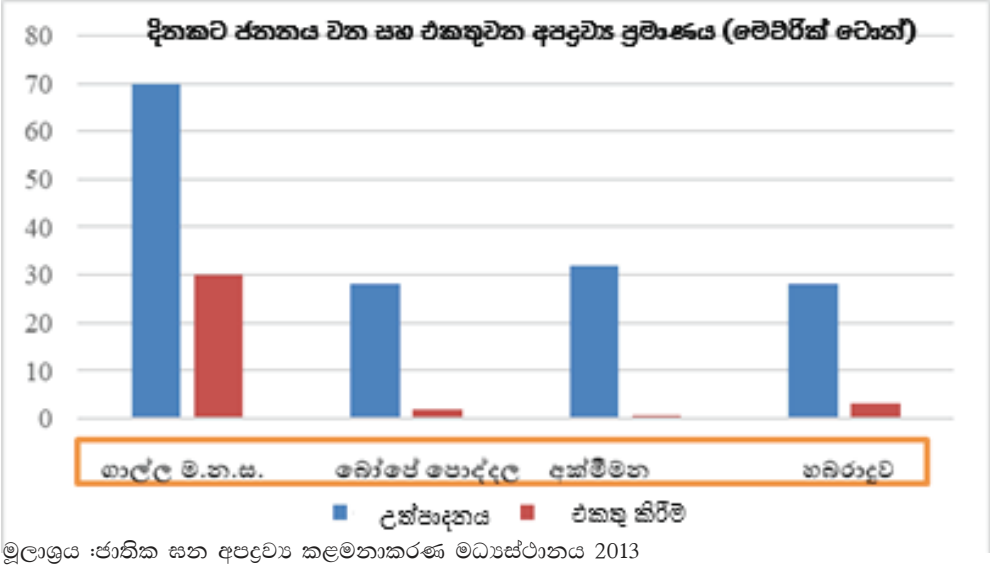

මූලාශ්‍රය :ජාතික ඝන අපද්‍රව්‍ය කළමනාකරණ මධ්‍යස්ථානය 2013

ක්ෂුද්‍ර ජීවීන් මඟින් දිරාපත් වන අපද්‍රව්‍ය කොම්පෝස්ට් කිරීම පළාත් පාලන ආයතන කිහිපයක් භාරගෙන ඇත. ඒවා අතුරින් සාර්ථක ක්‍රියාත්මක වීමක් ලෙස සැලකිය හැකි රත්ගම පිහිටි මොන්රෝවියාවත්ත කොම්පෝස්ට් කර්මාන්තය වෙත ගාල්ල මහනගර සභාව, බෝපේ පොද්දල ප්‍රාදේශීය සභාව, මහා ගාල්ල වටකරගත් ප්‍රදේශයේ කොම්පෝස්ට් කිරීමේ පහසුකම් යොමු කර ඇත. නමුත් අක්මීමන ප්‍රාදේශීය සභාව ඝන අපද්‍රවය කළමනාකරණය සඳහා නිසි ක්‍රමවේදයක් තවමත් භාවිතා නොකරයි.

6.3.6.1. රත්ගම (මොන්රෝවියාවත්ත) යෝජිත සනීපාරක්ෂක කසළ රඳවනය

ප්‍රදේශයේ ඉහළ යන අපද්‍රව්‍ය සඳහා දිගු කාලීන විසඳුමක් ලෙස මධ්‍යම පරිසර අධිකාරිය සනීපාරක්ෂක කසළ රඳවනය යෝජනා කර ඇත. යෝජිත කසළ රඳවනය සඳහා රජගම ප්‍රාදේශීය සභා ප්‍රදේශයේ මොන්රෝවියවත්ත හඳුනාගෙන ඇත. (2018 වසරේ සිට ක්‍රියාත්මක වී ඇත) වර්තමානයේ මෙම ඉඩමේ එක් කොටසක කොම්පෝස්ට් නිෂ්පාදනාගාරයක් පවතින අතර මෙයට මූල්‍ය සහ තාක්ෂණික සහාය ලබා දී ඇත්තේ පිලිසරු ව්‍යාපෘතිය යටතේ මධ්‍යම පරිසර අධිකාරිය විසින් වන අතර, මෙහෙය වීම රජ්ගම ප්‍රාදේශීය සභා විසින් කරනු ලැබේ. මෙම ව්‍යාපෘතිය යටතේ පළාත් පාලන ආයතන හතකට සේවා සැපයීමට අපේක්ෂා කෙරේ, ඒවා නම් ගාල්ල මහා නගර සභාව, අම්බලන්ගොඩ නගර සභාව, හික්කඩුව නගර සභාව, බෝපේ පොද්දල ප්‍රාදේශීය සභාව, බලපිටිය ප්‍රාදේශීය සභාව සහ රජ්ගම ප්‍රාදේශීය සභාව වේ. ව්‍යාපෘතිය සඳහා වන තාක්ෂණික නිර්මාණ අවසන් කර ඇත. ගාල්ල දිස්ත්‍රික්කයේ මුළු ජනගහනය (1,042,281) මඟින් නිකුත් කරන අපද්‍රව්‍ය වලින් 40% පමණ මෙම ව්‍යාපෘතිය හරහා මෙහෙයවන අතර එකතුකරන ලද ප්‍රමාණයෙන් 74% ක් පමණ මෙහෙයවේ.(දිනකට ටොන් 114) අනෙකුත් ප්‍රදේශ හා සලකද්දී මෙම පළාත් පාලන ආයතන හත තුළ අධි ජන ඝනත්වයක් පවතී. දිස්ත්‍රික්කයේ වාර්ෂික ජනගහන ඉහළ යාමේ සාමාන්‍ය අගය 1% පමණ වේ.

ගාල්ල මහා නගර සභා සහ දිස්ත්‍රික්කයේ අනෙකුත් පළාත් පාලන ආයතන මුහුණ දී තිබුණු ප්‍රධානතම ගැටළුව වූයේ සනීපාරක්ෂක රඳවන භූමි නොමැතිකමය. වර්තමානයේදී ඝන අපද්‍රව්‍ය බැහැර කිරීම සිදු කරනු ලබන්නේ පෞද්ගලික ඉඩම් වලටය.

මෙම ඉඩම් බොහෝවිට පහත් බිම් වන අතර එම ඉඩම් හිමියන්ගේ අපේක්ෂාව වනුයේ ඉඩම් ගොඩ කර ගැනීම සහ ඉන් අනතුරුව විවිධ නාගරික ක්‍රියාකාරකම් සඳහා භාවිතා කිරීමය. පාරිසරිකව එතරම් සුභදායි නොවුනත් පළාත් පාලන ආයතනවලට මෙවැනි පහත් බිම් වලට අපද්‍රව්‍ය බැහැර කිරීම හැර වෙනත් විකල්පයක් නොමැත. කෙසේ නමුත්, මෙලෙස පහත් බිම් ගොඩකිරීම සඳහා පහත්බිම් වලට අපද්‍රව්‍ය බැහැර කිරීමෙන් අනෙකුත් පාරසරික බලපෑම් වලට අමතරව භූගත ජලය දූෂණය වන අතර ප්‍රදේශයේ මුළු පාරිසරික පද්ධතියටම බාධා ඇතිවී ඇත.

ගාල්ල මහා නගර සභා ප්‍රදේශය තුල දිනකට ඝන අපද්‍රව්‍ය මෙට්‍රික් ටොන් 50ක් පමණ සාමාන්‍යයෙන් ජනනය කෙරේ. මහා නගර සභාව, පුද්ගලික අංශ, රාජ්‍ය නොවන සංවිධාන සහ ජන සමූහ යන අයගේ සහභාගිත්වයෙන් කසළ බැහැර කිරීම සිදුවේ. ගාල්ල මහා නගර සභාව මඟින් ඝන අපද්‍රව්‍ය බැහැර කිරීම ගාල්ල නගර සීමාව තුල මහමෝදර, හීන්පැන්දල ප්‍රදේශයේ සිදුවේ. මෙවැනි කසළ බැහැර කිරීම් පාරිසරික සහ සමාජීය ගැටළු වලට මඟ පාදයි.

මහා ගාල්ල තුල පිහිටි මෙම පළාත් පළාත් පාලන ආයතනවලට අමතරව, හබරාදුව ප්‍රාදේශීය සභාව අපද්‍රව්‍ය විවෘත බැහැර කිරීම සඳහා සහ කොම්පෝස්ට් කර්මාන්තය සඳහා සුදුසු ඉඩමක් (ආසන්න ලෙස අක්කර 2ක්) කටුකුරුන්ද ප්‍රදේශයෙන් හඳුනාගෙන ඇත. වර්ථමානයේ භාවිතා වන අත්හැර දැමූ හුණුගල් පතල එතරම් පරිසර හිතකාමී නොවේ. මීට අමතරව ජීව වායු නිෂ්පාදනය සඳහා ස්ථාන ලෙස අහංගම, හබරාදුව පොළ සහ හබරාදුව ආදාහනාගාරය යෝජනා වී ඇත.
අපද්‍රව්‍ය බැහැර කිරීම සඳහා හිස් ඉඩම් නොමැතිකමට අමතරව අපද්‍රව්‍ය එකතු කිරීම සඳහා ප්‍රමාණවත් ප්‍රවාහන පහසුකම් නොමැතිකම සහ කසළ බැහැර කිරීමේ තාක්ෂණික දැනුම නොමැතිකම පළාත් පාලන ආයතන කසළ කළමනාකරණයේදී මුහුණ දෙන අනෙකුත් ගැටලු වේ. ඝන අපද්‍රව්‍ය මුදාහරින අය විසින් එම අපද්‍රව්‍ය වෙන් නොකිරීම හේතුවෙන් අපද්‍රව්‍ය බැහැර කිරීම පළාත් පාලන ආයතනවලට ගැටළුවක් වී ඇත. එබැවින් සංවර්ධන සැලැස්ම හරහා අක්‍රමවත් කසළ බැහැර කිරීම් හේතුවෙන් ඇතිවන පාරසරික, ආර්ථික , සමාජීය සහ සෞඛ්‍ය ගැටළු අවම කිරීමට මැදිහත් වේ.

අනාගත ජනගහන වර්ධනය මත අනාගත අපද්‍රව්‍ය ජනනය ඉහළ යනු අතර සමාජයේ ආර්ථික ව්‍යුහය වෙනස් වීම හේතුවෙන් කසළ සංයුතිය වෙනස් වේ. ඝන අපද්‍රව්‍ය වසරකට 2% කින් පමණ ඉහළ යනු ඇතැයි අපේක්ෂා කෙරේ. වර්තමානයේ මහා නගර සභා ඝන අපද්‍රව්‍ය එකතු කිරීමේ වාරයකදී, දිනකට මෙට්‍රික් ටොන් 30 ක අතිරික්තයක් විවෘත බැහැර කරනු ලැබේ. අනාගතයේදී එකතුවන කසළ ප්‍රමාණය සාමාන්‍ය ලෙස 20%කින් ආසන්න ලෙස ඉහළ යනු ඇති අතර අවසන් ලෙස කසළ බැහැර කිරීමට විකල්ප අවශ්‍ය වේ.

6.3.7. විශේෂ අවධානය

6.3.7. 1. වරාය

ජාත්‍යන්තර නාවික මාර්ගයෙහි ගාල්ල පිහිටීම වෙරළ තීරයට ඉතා ආසන්න සහ නැව් ගමන් වෙරළ තීරුවේ සිට ඉතා හොඳින් දර්ශනය වේ. මෙම උපායමාර්ගික ලක්ෂ්‍ය නැව් කටයුතු, සුඛෝපභෝගී නාවික සංචාර සහ සේවා සඳහා ඉන්දියානු සාගරයේ මධ්‍යස්ථානයක් ලෙස පත්කළ හැක. මෙලෙස ගාල්ල තුල සංචාරක සහ නාවික සේවා සංවර්ධන කිරීමේ ඉහළ විභවයක් පවතී. බොහෝ සංචාරක ආකර්ෂණ ගාල්ල වෙත ඇතිවීමේ සහායෙන් ඉන්දියානු සාගර සුඛෝපභෝගී නාවික කර්මාන්ත සඳහා සංකල්පීය ප්‍රධාන වරායක් ලෙස ගාල්ල වරාය හඳුනාගෙන ඇති අතර, මෙය ප්‍රධාන ජාත්‍යන්තර ගුවන් තොටුපොළේ සිට දක්ෂිණ අධිවේගී මාර්ගය හරහා පහසුවෙන් ප්‍රවේශය ද ලබා ගත හැකිය. මෙම වරාය ප්‍රධාන සුඛෝපභෝගී නාවික සේවා තොටුපොළක් බවට පරිණාම වන අයුරින් සංවර්ධනය කළ යුතු අතර එමගින් ඉන්දියානු සාගරයේ සුඛෝපභෝගී නාවික සේවා (ක්‍රූස්) ප්‍රමුඛ මධ්‍යස්ථානයක් බවට පත් වීමේ සම්භාවිතාව පවතී. එමෙන්ම ගාල්ල වරාය කලාපීය අවශ්‍යතාවයන් සහ ජාතික ආර්ථික කොරිඩෝවක පිහිටා ඇති බැවින් සේවා සපයන වරායක් ලෙස ප්‍රතිසංවිධානය කිරීමටත් සුඛෝපභෝගී නාවික යාත්‍රා සඳහා සේවා සැපයීම තුළින් ගාල්ල නගරයේ ආර්ථිකයට විශාල දායකත්වයක් ලබා දීමේ විභවතාවයක් පවතී.

6.3.7.2.අධිවේගී මාර්ගය / අන්තර් හුවමාරු

පළාතේ ගමනාගමන පද්ධතියට මෑතකදී එක් වුණ එක් ප්‍රධාන විභවතාවයක් ලෙස මහ ගාල්ල සීමාවේ පිහිටි පින්නදුව අන්තර් හුවමාරුව හරහා දක්ෂිණ අධිවේගී මාර්ගය දැක්විය හැක. නව මාර්ග පද්ධතිය වෙනස්වූ ප්‍රවාහන ක්‍රම හරහා දේශීය සහ විදේශීය බොහෝ සංචාරකයන් ආකර්ෂණය කිරීම සහ ප්‍රධාන නගරය තුල සිදුවන සංවර්ධනය සමඟ අභ්‍යන්තර ජන සමූහ සමඟ විවිධ ඉඩම් සංවර්ධනයට බලපානු ලබයි. ප්‍රදේශයේ ප්‍රධාන භාවිතයන්ගේ සහ ප්‍රවේශකත්වය ඉහළ යනු ඇති අතර, වර්තමානයේ භාවිතා-වන ඉඩම් වඩාත් වාසිදායක භාවිතා සඳහා බලපායි. එබැවින් දක්ෂිණ අධිවේගී මාර්ගයෙන් ලබාදෙන සම්බන්ධතාවන්හි වාසිය භාවිතා කිරීම සඳහා උපායශීලී මඟ පෙන්වීම වාසිදායක වේ.

6.4. ආර්ථික සංවර්ධන උපායමාර්ග

6.4.1 ඉසුරුමත් නගරය

නගරයේ නිර්මිත පරිසරය සහ ප්‍රදේශයේ පදිංචිකරුවන්ගේ ක්‍රියා කලාපය එම නගරයේ ඉසුරුමත් බව පෙන්නුම් කරයි. රාජ්‍ය අංශයේ ධාරිතාවය සීමාසහිත වූ විට, නාගරික සංවර්ධනය හා රැකියා උත්පාදනය සඳහා පෞද්ගලික ආයෝජකයින් ආකර්ෂණය කරගැනීමේ අවශ්‍යතාවයක් පවතී. මෙම ආකාරයේ ආයෝජනයන් ළඟා කර ගත හැක්කේ සංවර්ධන සැලැස්ම මගින් අපේක්ෂා කළ යුතු විවිධ අංශවල ආයෝජන හිතකාමී පරිසරයක් නිර්මාණය කිරීමෙන් පමණි.

ඒ අනුව වරාය, මහා මාර්ග හා වෙනත් භෞතික යටිතල පහසුකම් වැනි අතවශ්‍ය පහසුකම් සහිත ගාලු නගරය ප්‍රබල ස්ථානයක සිටී. ගෝලීය නැඹුරුව සැලකිල්ලට ගනිමින්, සාම්ප්‍රදායික කර්මාන්ත වලට වඩා වඩාත් තරඟකාරී නිර්මාණාත්මක ආර්ථික සහ ප්‍රදේශයට ආවේණික වූ සම්පත් පිළිබඳ විභවයන් ප්‍රශස්තකරණය කිරීම, නිර්මාණාත්මක සංචාරක කර්මාන්තය, දැනුම පදනම් කරගත් කර්මාන්ත සහ ප්‍රවාහන පදනම් කරගත් සේවා මෙම ආර්ථික සංවර්ධන සැලසුම තුල පවතී.

එබැවින්, අවකාශ සැලසුම්කරණ විෂය පථය තුල ආර්ථික සංවර්ධන සැලැස්ම "ඉසුරුමත් නගරය"යන අරමුණ සාක්ෂාත් කරගැනීම සඳහා උප සැලසුම් පහක් යෝජනා වී ඇත.

1) සංචාරක කළමනාකරණ සැලැස්ම
2) ධීවර ක්‍රියාකාරකම වැඩි දියුණු කිරීම්
3) කෘෂිකාර්මික ක්‍රියාකාරකම වැඩි දියුණු කිරීම්
4) දැනුම පදනම් කරගත් කර්මාන්ත සංවර්ධන සැලැස්ම
5) රාජ්‍ය දේපල සංවර්ධන සැලැස්ම

සිතියම 6.4-1: ඉසුරුමත් නගරය- ආර්ථික සංවර්ධන සැලැස්ම

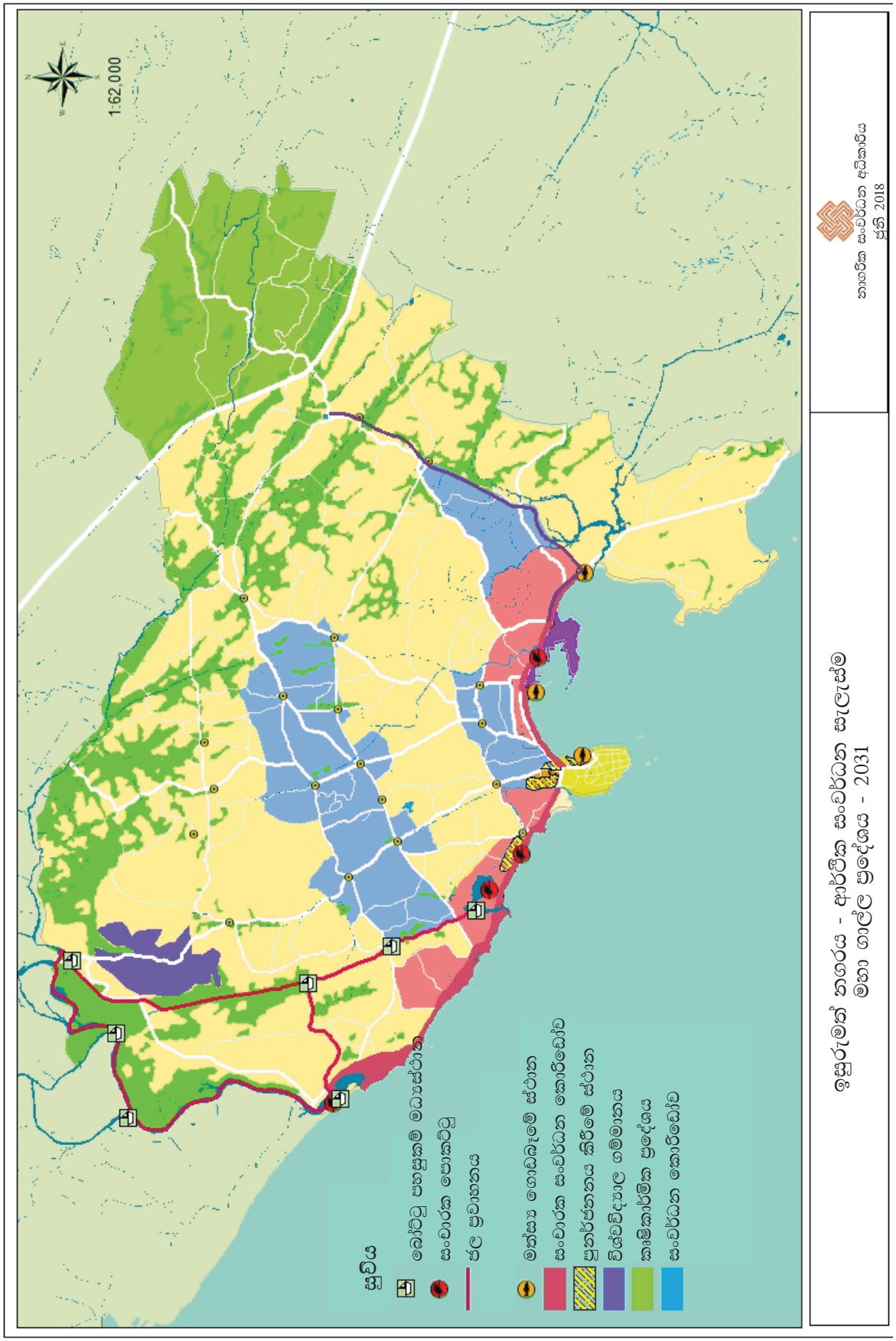

මූලාශ්‍රය : නාගරික සංවර්ධන අධිකාරිය ගාල්ල,2020

6.4.1. සංචාරක කළමනාකරණ සැලැස්ම

ගාල්ලෙහි ආර්ථිකය තුල සංචාරක කර්මාන්තය දැවැන්ත කාර්යක් ඉෂ්ඨ කරයි. ඕලන්ද කොටුව ලෝක උරුම ප්‍රදේශය සංචාරක ව්‍යාපාරය සඳහා අතිවිශාල අවස්ථාවක් වී පවතී. මුහුදුබඩ මාර්ගය හා බැඳුණු ප්‍රදේශ මහමෝදර සහ කටුගොඩ වෙරළ ප්‍රදේශ, බීක්කේ ජලාශය, මහමෝදර කලපුව වැනි ස්ථාන ද සංචාරක කර්මාන්ත සංවර්ධනය සඳහා වැඩි විභවතාවයක් පවතී. මෙතෙක් මෙම ප්‍රදේශ සංචාරක කර්මාන්තය සඳහා ප්‍රශස්ත අන්දමින් භාවිතා නොවූ බැවින් විස්තරාත්මක සැලසුම්කරණය තුළින් ආර්ථිකයෙහි ඉක්මන් පිබිදීමක් ඇති කිරීමට අපේක්ෂා කරනු ලැබේ.

6.4.1.1. උපායමාර්ගික ක්‍රියා (01) - සංචාරක තීරයක් නිර්මාණය

බොහෝ ආර්ථික අවස්ථා වැඩිකිරීමට සංචාරක ක්‍රියාකාරකම් පවතින මුහුදබඳ ප්‍රදේශයේ සහ ඊට ආසන්න ප්‍රදේශ සංචාරක තීරයක් (කොරිඩෝවක්) ලෙස සංවර්ධනය කිරීමට යෝජිතය. ගිංතොට සිට ආරම්භ වන්නාවූ වෙරළ තීරයේ සිට දෙවට දක්වා ප්‍රදේශය සංචාරක කොරිඩෝවක් ලෙස සංවර්ධනය කිරීමට හඳුනාගෙන ඇත. ස්ථානය : ගිංතොට සිට දෙවට මංසන්ධිය දක්වා ගාලු පාර

රූපය ***6.4.1.1***:යෝජිත සංචාරක පොකොට්ටු

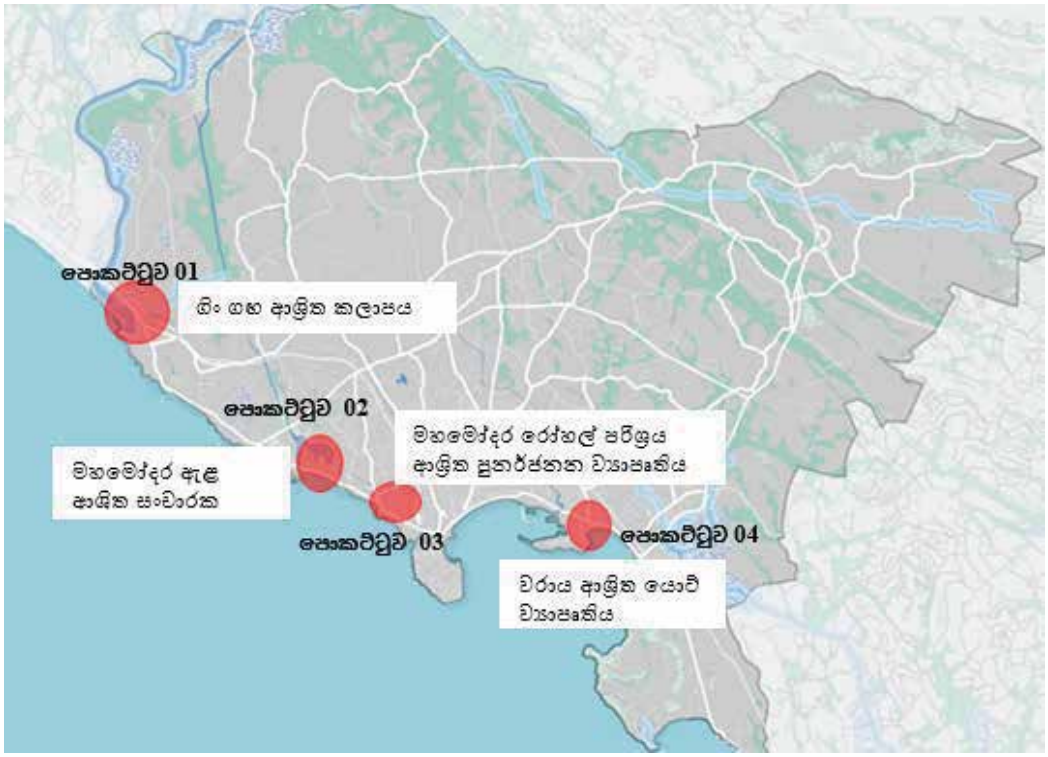

මූලාශ්‍රය : නාගරික සංවර්ධන අධිකාරිය ගාල්ල 2020

6.4.1.1.1.පොකොට්ටුව 01 - ගිං ගඟ ආශ්‍රිතව ජලාශ්‍රිත ක්‍රියාකාරකම් මධ්‍යස්ථානයක් ඉදිකිරීම

යෝජිත ක්‍රියාකාරකම් / භාවිතයන්

1) කෘෘස් / බෝට්ටු චාරිකා
2) දිය පිහිරි - මුහුදු (ජල ජෙට්)
3) විවෘත අවන්හල්
4) කෘෘස් / බෝට්ටු සඳහා ජැටිය

රූපය ***6.4.1.2***: යෝජිත සංචාරක සංවර්ධනය - පොකොට්ටුව 01

ගිංතොට පාලමේ සිට මුහුද හා ගොඩබිම දෙස දර්ශනය

මූලාශ්‍රය : Google Earth,2019

6.4. 1.1.2.ව්‍යාපෘති 02 - මහමෝදර වැව ආශ්‍රිතව ජලජවිලා ඉදිකිරීම

යෝජිත ක්‍රියාකාරකම් / භාවිතයන්

1) ජලජ ක්‍රීඩා පිටිය
2) ජල ආශ්‍රිත විනෝද ක්‍රීඩා
3) අවන්හල්
4) කෘෘස්/ බෝට්ටු චාරිකා

රූපය ***6.4.1.3***: යෝජිත සංචාරක සංවර්ධන - පොකොට්ටුව 02

මහමොදර පාලමේ සිට මුහුද හා ගොඩබිම දෙස දර්ශනය



මූලාශ්‍රය : Google Earth,2019

6.4.1.1.3 ව්‍යාපෘති 03 - මහමෝදර රෝහල් භූමිය පුනර්ජනනය සහ පවතින ජාතික හෙද විදුහල් භූමිය ඉහළ පන්තයේ සංචාරක ක්‍රියාකාරකම් සඳහා භාවිතය

මහමෝදර මාතෘ රෝහල කරාපිටිය වෙත ප්‍රතිස්ථාපනය කර ඇත. එබැවින් එම හිස්වන භූමිය අවට සිදුවන සංවර්ධන නැඹුරුතා සලකා උපරිම ලෙස ප්‍රතිලාභ ලබා ගැනීම සඳහා හෝටල් සංවර්ධන ව්‍යාපෘතියක් සඳහා යෝජනා වී ඇත. මෙය මුහුදට මුහුණලා වෙරළට ඉතා ආසන්නව පිහිටි ඉඩමක් බැවින් එහි ආයෝජනය බොහෝ මූල්‍ය ප්‍රතිලාභ මෙන්ම නගරයට ආකර්ශනය ගෙනදෙනු ඇත.

මෙය මහජනයා සඳහා මුහුදට මුහුණලා පොදු විවෘත අවකාශ නිර්මාණ කරන සමුද්‍ර පියවර සංවර්ධන ව්‍යාපෘතිය හා බැඳී පවතී.

රූපය 6.4.1.4 : යෝජිත සංචාරක සංවර්ධන ව්‍යාපෘතිය - 03

මූලාශ්‍රය : Google Earth,2019

උපායමාර්ගික ක්‍රියා (02) - බෝට්ටු / සුඛෝපභෝගී නාවික සේවා (ක්‍රෘස් සේවා/Cruise Boat Service) පහසුකම් මහමෝදර කලපුව, කැපු ඇළ සහ ගිංගඟ ආශ්‍රිතව ප්‍රවර්ධනය සහ හඳුනාගත් ස්ථානවල ප්‍රවේශ ලක්ෂ්‍ය සංවර්ධනය කිරීම

මෙම ව්‍යාපෘතිය හෙක්ටෙයාර 82 පමණ ප්‍රදේශයකින් යුක්ත වන අතර මෙය කැපු ඇළ දෙපස සංචාරක කටයුතු ආශ්‍රිත ක්‍රියාකාරකම් සඳහා හඳුනා ගෙන ඇත. (කබානා, අවන්හල්..) මෙම ව්‍යාපෘතියේ අරමුණ වනුයේ ප්‍රදේශයට ආවේණික ස්වභාවික සම්පත් ප්‍රශස්ථ මට්ටමින් ප්‍රයෝජනයට ගැනීමය. එබැවින් වෙරළ ආශ්‍රිත සංවර්ධනයට සමාන්තරව අභ්‍යන්තරික ජල මූලාශ්‍ර ආශ්‍රිත සංචාරක ක්‍රියාකාරකම් එකිනෙක සම්බන්ධ කිරීමට යෝජනා කර ඇත.

රූපය ***6.4.1.5***: මහමෝදර කලපුව, කැපු ඇළ සහ ගිංගඟ ආශ්‍රිත යෝජිත සංචාරක ක්‍රියාකාරකම්

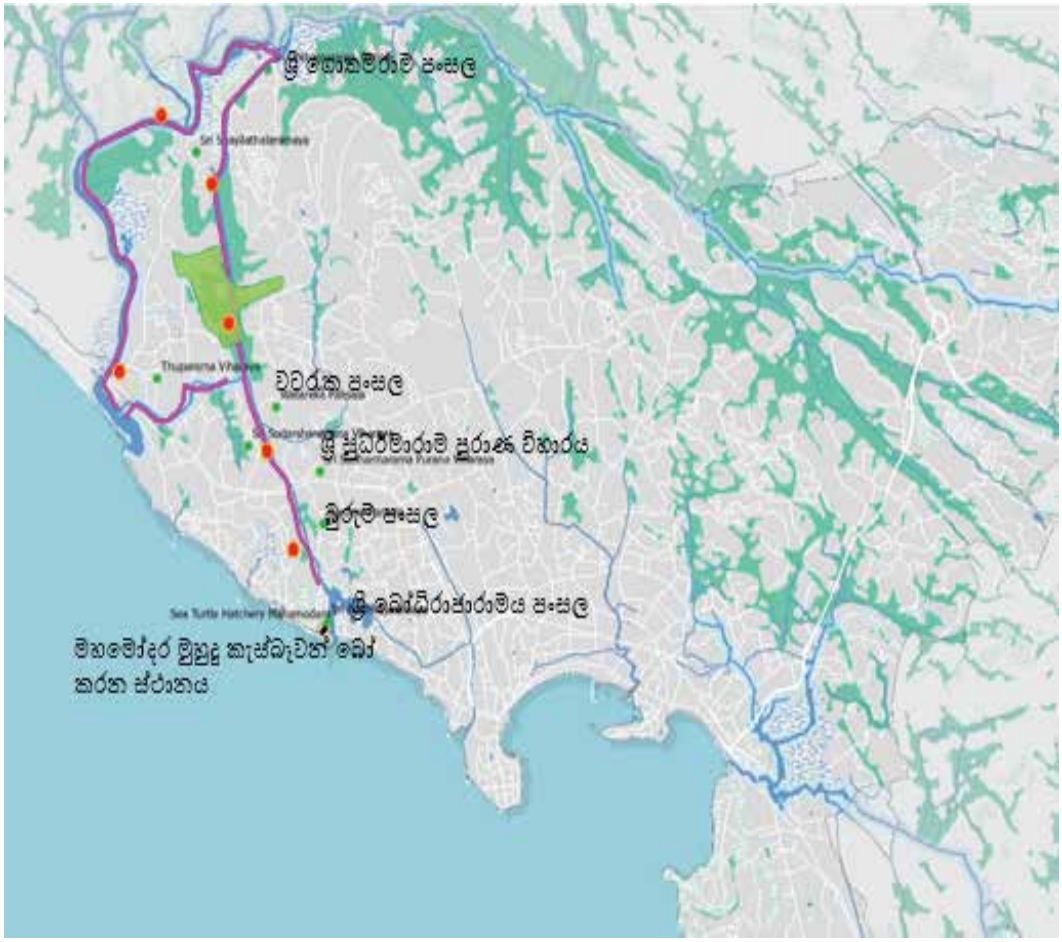

මූලාශ්‍රය : නාගරික සංවර්ධන අධිකාරිය ගාල්ල 2020

රූපය ***6.4.1.6***: යෝජිත සංචාරක ක්‍රියාකාරකම්

මූලාශ්‍රය : Google Earth,2019

6.4.2.ධීවර කටයුතු ප්‍රවර්ධන සැලැස්ම

සැලසුම

ආර්ථික සංවර්ධන උපායමාර්ග

ධීවර කටයුතු ප්‍රවර්ධන සැලැස්ම

ගාල්ල වෙරළබඩ නගරයක් බැවින් ධීවර කර්මාන්තය නගරයේ එක් ප්‍රධාන ආර්ථික ක්‍රියාකාරකමක් ලෙස සැලකේ. දළ ජාතික නිෂ්පාදනයට දිනකට කි.ග්‍රෑ. 5000 ත් 10000 ත් අතර මත්ස්‍ය නිෂ්පාදනයක් ගාල්ලෙන් දායක කරයි. මත්ස්‍ය නිෂ්පාදනය හා ඒ ආශ්‍රිත නිෂ්පාදන සඳහා නිශ්චිත වෙළඳපොළ අවස්ථා සහ නිශ්චිත යාන්ත්‍රණයක් නොමැත. නිශ්චිත යාන්ත්‍රණයක් සැලසුම් කිරීම මඟින් වැඩි ආදායම් උත්පාදනය කිරීම සහ රැකියා අවස්ථා ඇතිවීමක් සිදු වේ.

උපායමාර්ගික ක්‍රියා (01) - හඳුනාගත් මත්ස්‍ය ගොඩබිම් 02 ක් සඳහා පහසුකම් සැපයීම සහ ඉහළ නැංවීම සහ එය වෙරළ හා සංචාරක ක්‍රියාකාරකම් සමඟ සම්බන්ධ කිරීම.

1) භූමිය 01: දෙවට
2) භූමිය 02: රත්ගම වැල්ල

රූපය ***6.4.1.5*** යෝජිත මත්ස්‍ය ගොඩබිම්

මූලාශ්‍රය : නාගරික සංවර්ධන අධිකාරිය ගාල්ල 2020

6.4.2.1. භූමිය 01: දෙවට

අධිවේගී පිවිසුමට ඉදිරිපිට පිහිටා ඇති දෙවට ප්‍රදේශය මෙම ව්‍යාපෘතිය යටතේ සංවර්ධනය කිරීමට හඳුනාගෙන තිබේ

1) මුහුද දෙසට වූ විවෘත වේදිකාවක් සහ මුහුදු දෘෂ්ඨිපථය පුළුල් කිරීම
2) පවතින ගොඩනැගිලි මුහුදු දෘෂ්ඨි පථය දර්ශනය වන සේ ප්‍රතිසංවිධානය කිරීම

රූපය 6.4.4.2 : යෝජිත මත්ස්‍ය ගොඩබෑමේ ස්ථානය සංවර්ධනය කිරීම

මූලාශ්‍රය : Google Earth,2019

මෙම මත්ස්‍ය ගොඩබෑමේ භූමියට ගාල්ල කොටුව සහ ඓතිහාසික රූමස්සල කඳුවැටිය ඉතා හොඳින් නිරීක්ෂණය වේ. එබැවින් මෙම ස්ථානයේ පවතින අවේණික වූ අකාර්ශනීය දර්ශණයෙහි වාසිදායකත්වය ප්‍රයෝජනයට ගැනීම සඳහා විවෘත දැව වේදිකාවක් සංවර්ධනයට යෝජිතය.

රූපය 6.4.2.3 : මුහුද දෙසට වූ විවෘත වේදිකාවක් සහ මුහුදු දෘෂ්ඨිපථය පුළුල් කිරීම

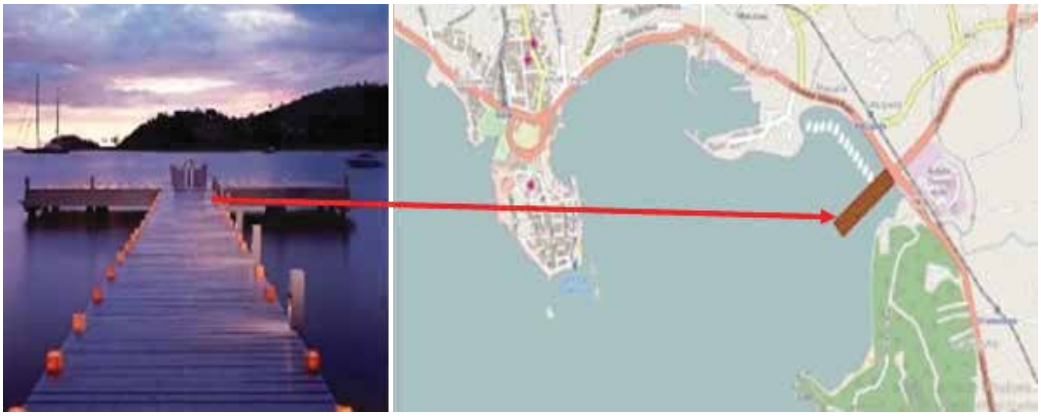

මූලාශ්‍රය*: :Google Images and Open Street Maps,2019*

රූපය ***6.4.2.4**:* වෙරළ තීරයේ පවතින ගොඩනැගිලි ප්‍රතිසංවිධානය සඳහා යෝජිත ස්ථානය

මූලාශ්‍රය : Google Earth,2019

දෙවට මංසන්ධියේ සිට සම්බෝධිය මංසන්ධිය දක්වා වෙරළ තීරයේ ඉදිකර ඇති ගොඩනැගිලි දර්ශනීය මුහුදු දර්ශණය අවහිර කොට ඇත. එබැවින් ගාල්ලට ආවේණික අසමසම පුළුල් මුහුදු තීරයේ දෘෂ්ටි පථය ඉහළ නැංවීම සඳහා මුහුදු තීරය ප්‍රතිසංවිධානය විය යුතු ආකාරය මෙම සැලැස්ම මඟින් හඳුනාගෙන ඇත.

6.4.2.2. භූමිය 02 - රත්ගම් වැල්ල

රත්ගම වැල්ල වර්තමානයේ මත්ස්‍ය ගොඩබෑමේ ස්ථානයක් ලෙස හා වෙළඳපොළක් ලෙස ක්‍රියාත්මක වේ. මෙම ස්ථානය නගර මධ්‍යයට, ජාත්‍යන්තර ක්‍රිකට් ක්‍රීඩාංගනයට සහ ගාල්ල කොටුවට යාබදව පවතින බැවින් සංචාරක කටයුතු හා සම්බන්ධ කර සංවර්ධනය කිරීමේ විභවතාවයක් පවතී

රූපය ***6.4.2.5***: රත්ගම වැල්ල යෝජිත මත්ස්‍ය ගොඩබෑම් ස්ථානයේ සංවර්ධනය

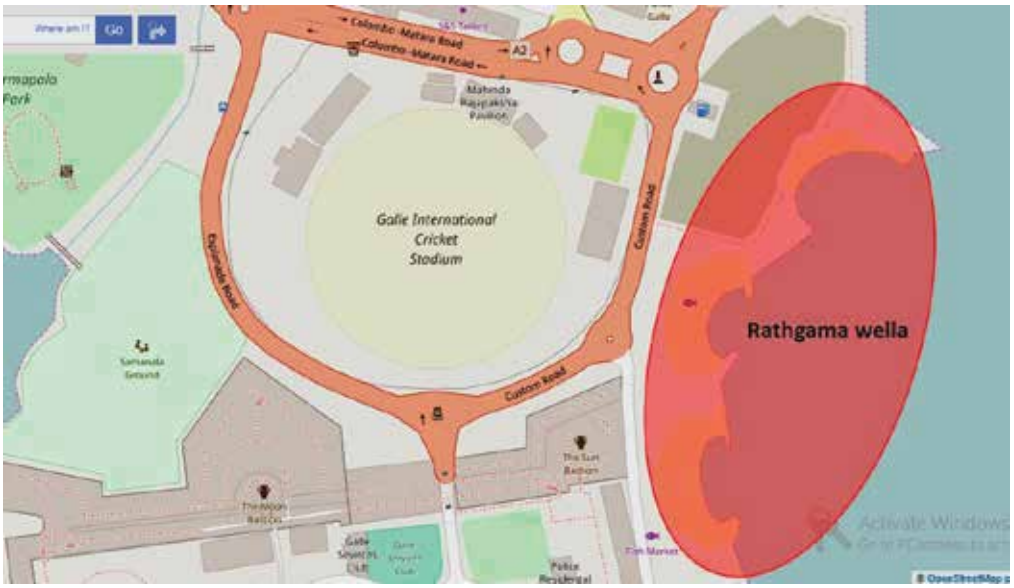

මූලාශ්‍රය***: :Open Street Map Images,2019***

6.4.3. කෘෂිකාර්මික කටයුතු ප්‍රවර්ධන සැලැස්ම

කෘෂිකාර්මික කටයුතු ප්‍රවර්ධන සැලැස්ම

දිස්ත්‍රික්කයේ ප්‍රධාන කෘෂි ආර්ථික කටයුතු අතර තේ, රබර් සහ කුරුඳු වැනි ආර්ථික බෝග පැවතිය ද මෙහි නිමි භාණ්ඩ නිෂ්පාදන ක්‍රියාවලිය ප්‍රදේශයෙන් බැහැරව සිදුවේ. එබැවින් මෙම ක්‍රියාකාරකම් නගරයේ ආර්ථිකයට සෘජු දායකත්වයක් නොදක්වයි. එබැවින් කෘෂිකර්මාන්තය ප්‍රධාන අංශයක් ලෙස ඇතුලත් කිරීමට යෝජනා කරන අතර මෙහි පවතින විභවතාවය මහා ගාල්ල ආර්ථික සංවර්ධනයට දායක කර ගත යුතුය.

උපායමාර්ගික ක්‍රියා (01) - කෘෂි කාර්මික කලාපය තුළ වගාකළ හෙක්ටෙයාර 350 ඉඩම් කෘෂිකාර්මික වර්ධන ප්‍රදේශය ලෙස කෘෂිකාර්මික කලාපය තුල කළමනාකරණය

කෘෂිකාර්මික ක්‍රියා ප්‍රවර්ධන සැලස්ම යටතේ, හෙක්ටෙයාර 350 ක් වගාකළ බිම් ලෙස හඳුනාගෙන ඇති අතර එය කළමනාකරණය කිරීමේ අවශ්‍යතාවය මෙම සැලැස්ම තුලින් හඳුනා ගෙන ඇත. මෙය ධීවර සංස්ථා භූමියේ ධීවර කර්මාන්තය හා යෝජිත කුළුබඩු නිෂ්පාදන භාණ්ඩ සමඟ සම්බන්ධ කර එම නිෂ්පාදන සඳහා වෙළඳ පොළක් ලබා දීමට සැලසුම් කර ඇත.

රූපය ***6.4.3.1***: යෝජිත කෘෂිකාර්මික කලාපය සහ කුළුබඩු වෙළඳපොල

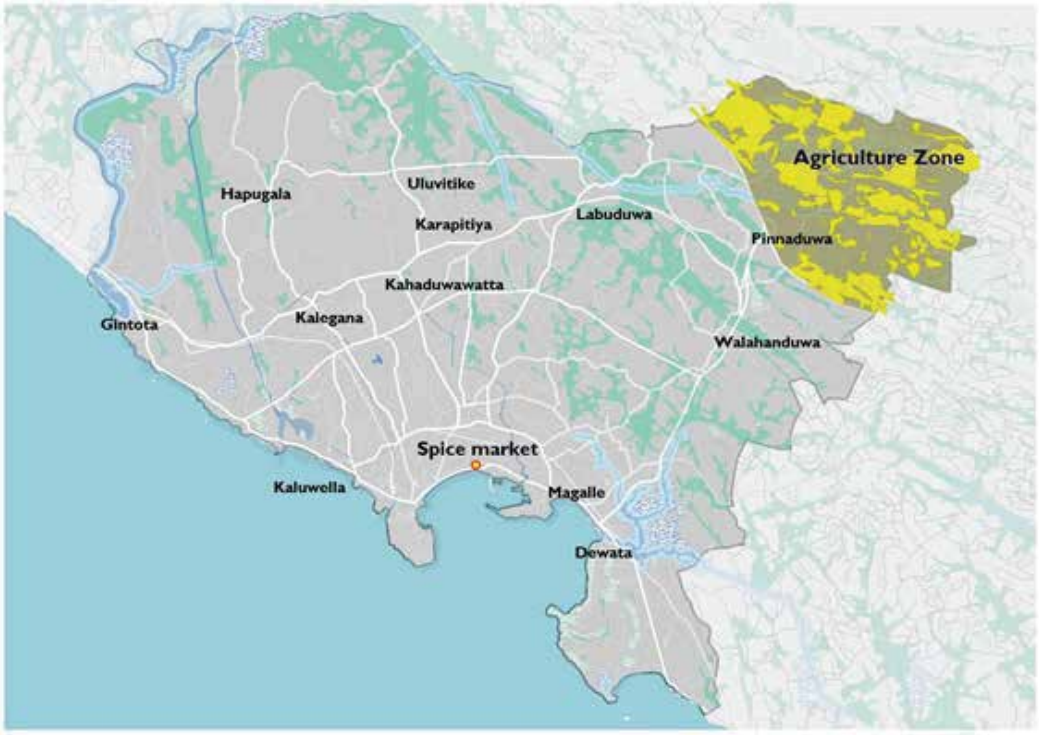

මූලාශ්‍රය : නාගරික සංවර්ධන අධිකාරිය ගාල්ල 2020

රූපය ***6.4.3.2***: යෝජිත කුළුබඩු හා මත්ස්‍ය අලෙවිසැල

මූලාශ්‍රය : ක්ෂේත්‍ර සමීක්ෂණය , *Google Earth & Google Images, 2018*

6.4.4.දැනුම කේන්ද්‍රකරගත් කර්මාන්ත සංවර්ධන සැලැස්ම

හපුගල දැනුම කේන්ද්‍රකරගත් සංවර්ධන සැලැස්ම යටතේ හපුගල ප්‍රදේශයේ පවතින විභවතාවයන් හඳුනා ගෙන, පවතින රුහුණු විශ්ව විද්‍යාලයේ ඉංජිනේරු පීඨය, විශ්ව විද්‍යාල ගම්මානයක් ලෙස ප්‍රවර්ධනය කිරීමට යෝජනා කර ඇත.

රූපය ***6.4.4.1***: හපුගල යෝජිත විශ්ව විද්‍යාල ගම්මානය

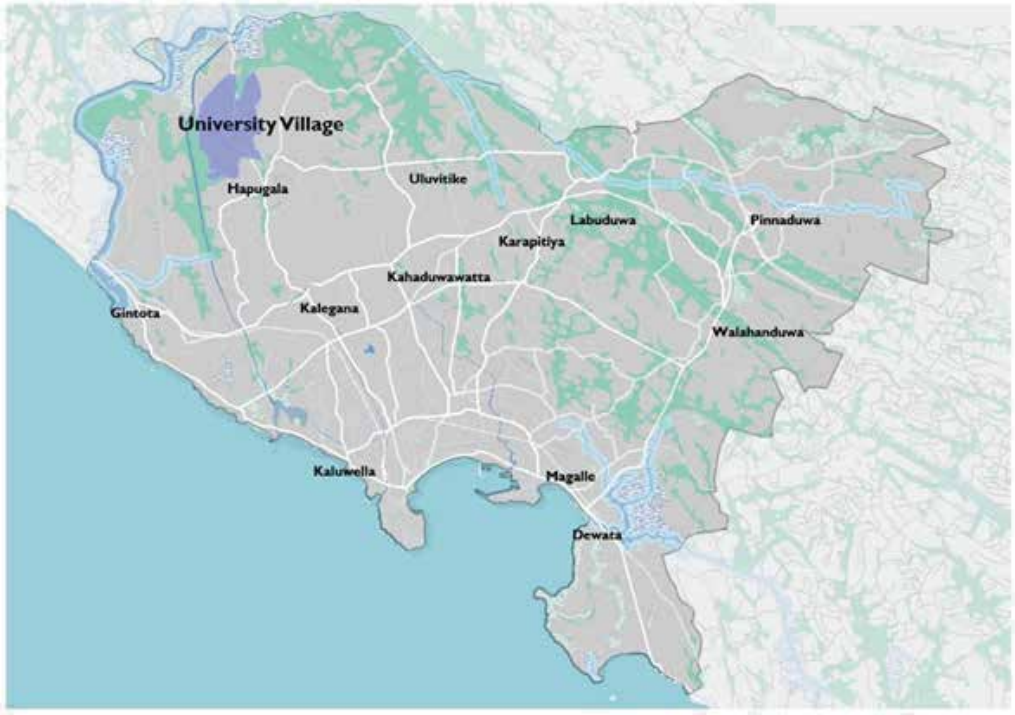

මූලාශ්‍රය : නාගරික සංවර්ධන අධිකාරිය ගාල්ල 2020

උපායමාර්ගික ක්‍රියා (01) - හපුගල විශ්වවිද්‍යාල ගම්මානය ප්‍රවර්ධනය කිරීම

පවතින රුහුණු විශ්ව විද්‍යාලයේ ඉංජිනේරු පීඨය විශ්ව විද්‍යාල ගම්මානයක් ලෙස ප්‍රවර්ධනය කිරීමට හඳුනාගෙන ඇති අතර ඉහළ සාක්ෂරතා අනුපාත විභවතාවය අනාගත ආයෝජනයක් ලෙස දැනුම භාවිතයෙන් ආර්ථික සංවර්ධන ඉලක්කය සාක්ෂාත් කර ගැනිම සඳහා ඵලදායී ලෙස යොදා ගැනිම අපේක්ෂා කර ඇත.

වගුව ***6.4.1:*** ප්‍රදේශයේ රැකියා මට්ටම් ප්‍රතිශතය

රැකියාව	ගා.ම.න.ස.	ම.ගා.ප
වෘත්තිය සහ ආශ්‍රිත	43.31	32.81
ලිපිකරු සහ ලිපිකාර සහායකයින්	5.51	5.22
සේවා සහ අලෙවිකරුවන්	10.82	8.88
පුහුණු කෘෂිකාර්මික / වනාන්තර සහ ධීවර කටයුතු ආශ්‍රිත සේවකයින්	2.66	2.89
කැටයම් සහ ඒ ආශ්‍රිත වෙළඳ සේවකයින්	14.33	19.02
යාන්ත්‍රික	7.10	8.67
මූලික රැකියා	9.64	14.55
සන්නද්ධ හමුදා සහ සේවකයින්	3.08	4.23
වර්ගීකරණය නොකළ රැකියා	3.53	3.73

මූලාශ්‍රය:සම්පත් පැතිකඩ දත්ත 2016 (ගාල්ල කඩවත් සතර, අක්මීමන, බෝපේ පොද්දල සහ හබරාදුව ප්‍රාදේශීය ලේකම් කොට්ඨාශ)

වගුව ***6.4.2:***ප්‍රදේශයේ අධ්‍යාපනික සමාර්ථ ප්‍රතිශතය

දර්ශකය	ම.ගා. ප්‍රදේශ	ජාතික (%)
උපාධි හෝ ඉහළ සුදුසුකම්	4%	2.5%
ඉංග්‍රීසි කතාකිරීමේ හැකියාව	33%	20%
ඉංග්‍රීසි ලිවීමේ හැක්යාව	42%	26%
පරිගණක සාක්ෂරතාවය	28%	20%
සාක්ෂරතා අනුපාතය	96.2% (ගාල්ල දිස්තික්කය)	95.7%

මූලාශ්‍රය:සම්පත් පැතිකඩ දත්ත 2016 (ගාල්ල කඩවත් සතර, අක්මීමන, බෝපේ පොද්දල සහ හබරාදුව ප්‍රාදේශීය ලේකම් කොට්ඨාශ)

6.4.5. ඌන උපයෝජිත රාජ්‍ය දේපළ සංවර්ධන සැලස්ම

නගරයේ පවතින බොහෝ රජයේ ඉඩම් ඌන උපයෝජිත සහ නගරයේ නොවටිනා ලක්ෂණයක් බවට පත්වෙමින් පවතී. මෙම තත්වය මඟ හැරීම සඳහා සැලස්ම තුළ මෙම ඌන උපයෝජිත ඉඩම් වඩාත් ඵලදායි අවකාශ බවට පත්කිරීමට හඳුනාගෙන ඇත. මෙම අවකාශ වාණිජමය කටයුතු සඳහා භාවිතයෙ-න් ජනතාවට ආදායම් උත්පාදනය කරනු ඇත.

උපාය මාර්ගික ක්‍රියා (1) - පොලිස් බැරක්ක භූමිය සහ මහවීදිය සමුද්‍ර මාවත අතර භූමිය පුනර්ජනනය කිරීම

රූපය ***6.4.5.1***:පොලිස් බැරැක්ක භූමිය පුනර්ජනනය කිරීම

මූලාශ්‍රය : ක්ෂේත්‍ර සමීක්ෂණය , *Google Earth & Google Images, 2018*

රූපය ***6.4.5.2***:පොලිස් බැරැක්ක භූමිය පුනර්ජනනය කිරීම

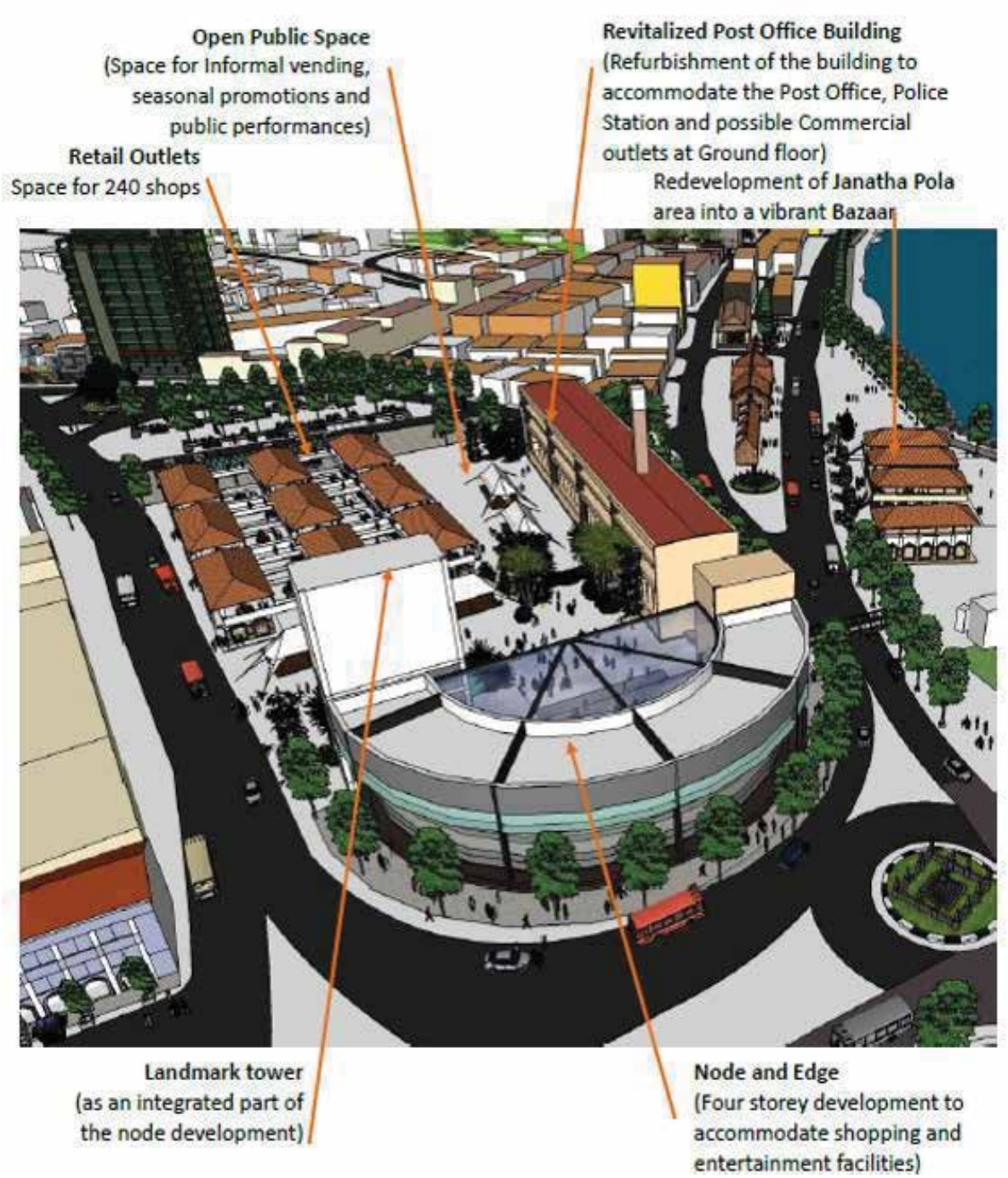

මූලාශ්‍රය : උපායමාර්ගික නගර සංවර්ධන ව්‍යාපෘතිය Open Street Maps ,2016

මහවීදිය හා සමුද්‍ර මාවත අතර පිහිටි ඉඩම

ව්‍යාපෘති සංරචක:

1) ගොඩනැගිලි සංවර්ධනය -වාණිජමය සහ විනෝදාත්මක කටයුතු සහිත ප්‍රමාණවත් ගෘහස්ත පහසුකම්

2) විවෘත අවකාශ - අවිධිමත් පදික වෙළඳුන්, විශේෂ කාල සමයේ ප්‍රවර්ධන සහ මහජන කටයුතු

3) සිල්ලර වෙළඳ සල්- වෙළඳසැල් 240 ට අවකාශ වෙන්කර ඇත

4) බස් නැවතුම් - දේශීය බස් සේවා

5) රථ ගාල් පහසුකම් - ත්‍රිරෝද රථ, කුලී රථ සහ බර වාහන

6) යෝජිත හෝටල් සංවර්ධනය

රූපය ***6.4.5.3:*** මහවීදිය සමුද්‍ර මාවත අතර භූමිය පුනර්ජනනය කිරීම

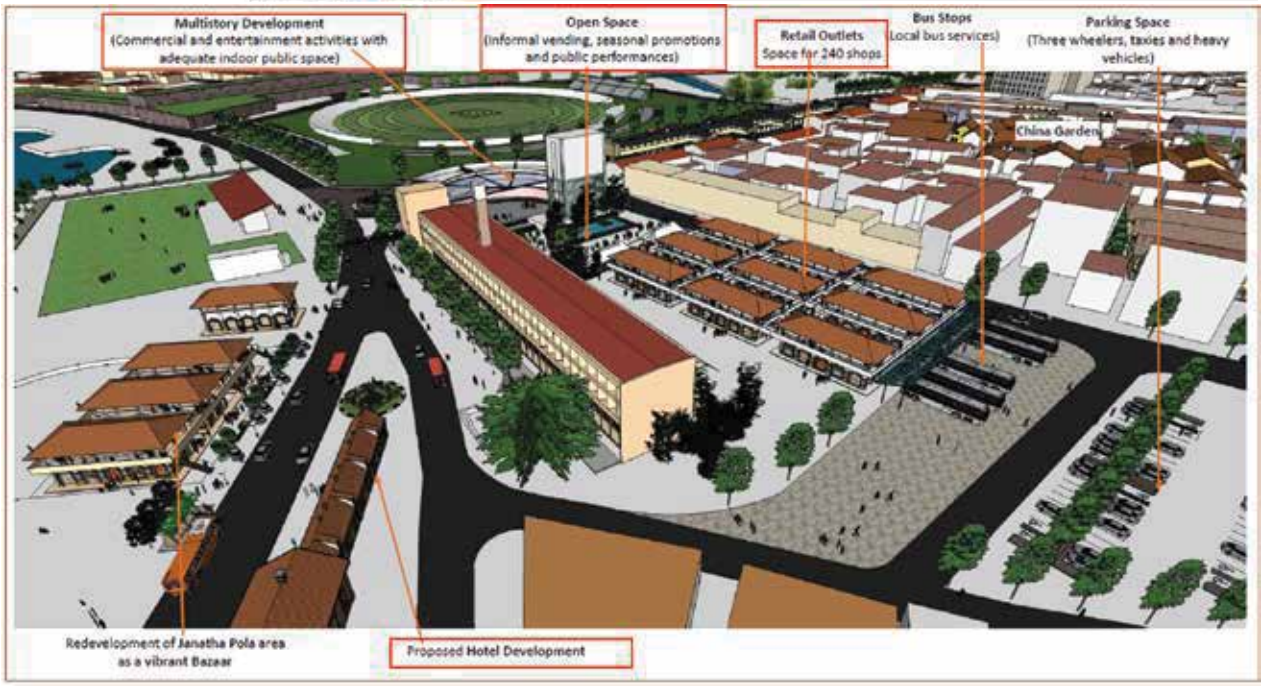

මූලාශ්‍රය : උපායමාර්ගික නගර සංවර්ධන ව්‍යාපෘතිය ,2016

උපායමාර්ගික ක්‍රියා (02) ඔරොප්පුවත්ත චතුරශ්‍ර සැලසුම් ව්‍යාපෘතිය

මෙම ප්‍රදේශයේ ඓතිහාසික එළවලු වෙළඳපොළ පිහිටා අතර මෙහි ඓතිහාසික ලක්ෂණ මතු වන ලෙස සංරක්ෂණය කිරීමට මෙන්ම ඓතිහාසික වටිනාකම් සහිත එළවලු වෙළඳපොළ සුදුසු ලෙස නැවත භාවිතය සඳහා අනුගත කිරීමට යෝජිතය. ව්‍යාපෘතිය තුල පහත දෑ සමන්විතවේ.

1) කෘෂි නිෂ්පාදන වෙළඳ කුටි
2) ආහාර අංගනයන්
3) ගෘහස්ථ ද්‍රව්‍ය විකුණුම් මධ්‍යස්ථානයන්

රූපය ***6.4.5.3***: ඔරොප්පුවත්ත චතුරශ්‍ර සැලසුම් ව්‍යාපෘතිය සඳහා යෝජිත ස්ථානය

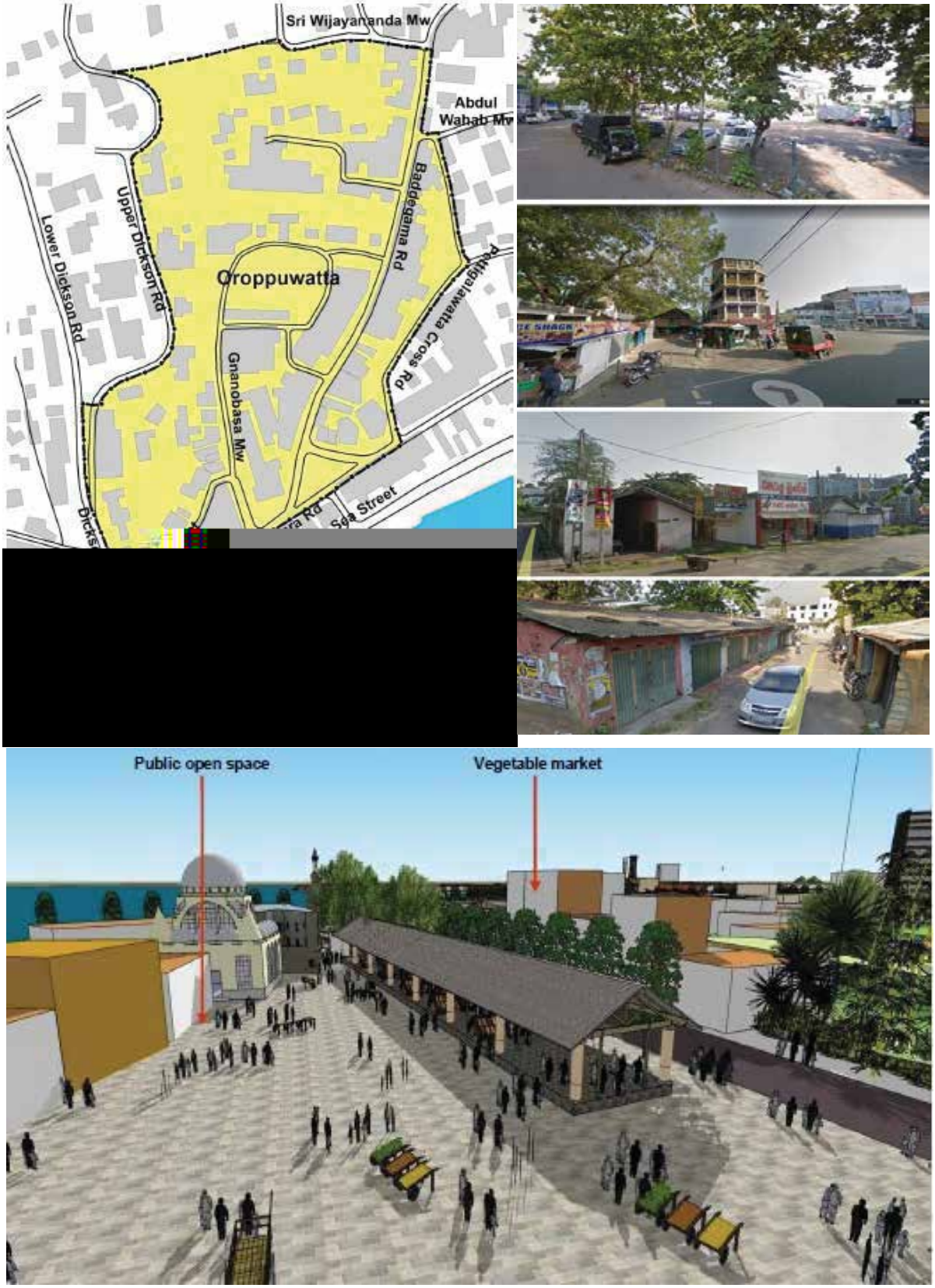

මූලාශ්‍රය : උපායමාර්ගික නගර සංවර්ධන ව්‍යාපෘතිය ,2016

පරිච්ඡේදය 06 6.5. පාරිසරික තිරසාර උපායමාර්ග

සැලසුම හරිත සුපිරිසිදු සහ ආරක්ෂිත පරිසරය

පාරිසරික තිරසාර උපායමාර්ග

දැක්ම සකසන අවස්ථාව යටතේ හඳුනාගත් එක් ප්‍රධාන අරමුණක් වනුයේ හරිත පිරිසිදු සහ ආරක්ෂිත පරිසරයක් නිර්මාණය කිරීමයි. මෙය ප්‍රධාන වශයෙන් අපේක්ෂා කරන්නේ මහ ගාල්ල ප්‍රදේශයේ සිදුවිය හැකි සහ සිදුවන ස්වභාවික ආපදාවන්ට ඔරොත්තු දිය හැකි පරිදි සහ ස්වභාවික පරිසරය සංරක්ෂණය වන අයුරින් සංවර්ධනය සිදුකිරීමය. මෙය කළමනාකරණ සැලසුම් දෙකක් හඳුනාගෙන ඇති අතර ව්‍යාපෘති කිහිපයක් පහත පරිදි ඇතුලත් වේ.

1) ස්වභාවික පරිසර කළමනාකරණ සැලැස්ම
2) ආපදා කළමනාකරණ සැලැස්ම

6.5.1.ස්වභාවික පරිසර කළමනාකරණ සැලැස්ම

පසුගිය දශක කිහිපය පුරාවට සිදුවූ ස්වභාවික ආපදාවන්හි ගොදුරක් බවට ගාල්ල නගරය පත්ව ඇත. ප්‍රදේශය සඳහා ස්වභාවික සංරක්ෂණ සහ කළමනාකරණ සැලැස්මක් නොමැතිකම මෙම විනාශයන්ට ප්‍රධානතම හේතුව වී ඇත. එබැවින් ඉහත සංයුක්ත සිතියමේ දක්වා ඇති පරිදි හඳුනාගත් සංරක්ෂිත ප්‍රදේශ සහ ආරක්ෂිත ජනාවාස ප්‍රදේශයන් තවදුරටත් මඟ පෙන්වනු ලැබේ.

ගාල්ල නගරය තුල පවතින ස්වභාවික සහ සංස්කෘතික උරුමයන් මෙම නගරය සංචාරක ගමනාන්තයක් බවට පත්වීමට හේතුවී ඇත. එබැවින් පාරිසරික කළමනාකරණය සංවර්ධන සැලසුමක මූලික අංගයක් වන අතර ස්වභාවික සහ මිනිසා විසින් නිර්මාණිත ගැටළු මඟ හරවා ගැනීම සඳහා පාරිසරික කළමනාකරණ උපායමාර්ග සකසා ඇත. එම ක්‍රියාව සංචාරක කර්මාන්ත සංවර්ධනය දිරිගැන්වීමේ බලපෑමක් ඇති කරන අතර හරිත සහ නීල අවකාශය භූ දර්ශනය කිරීම තුළින් තවදුරටත් ප්‍රවර්ධනය කළ හැක. සංචාරක කර්මාන්තය එමෙන්ම, සංචාරක කාර්මාන්තයේදී සිදු විය හැකි පාරිසරික හානිය උපාය මාර්ගික කළමනාකරණයේදී සළකා බැලිය යුතුය.

එබැවින් පවතින හරිත සහ නීල අවකාශ සංරක්ෂණය, සහ සංරක්ෂණ කලාප ඇති කිරීම උපායමාර්ගික ප්‍රවේශයන් ලෙස හඳුනා ගෙන ඇත.

සිතියම 6.5-1: හරිත පිරිසිදු ආරක්ෂිත - ස්වභාවික පරිසර කළමනාකරණ සැලැස්ම

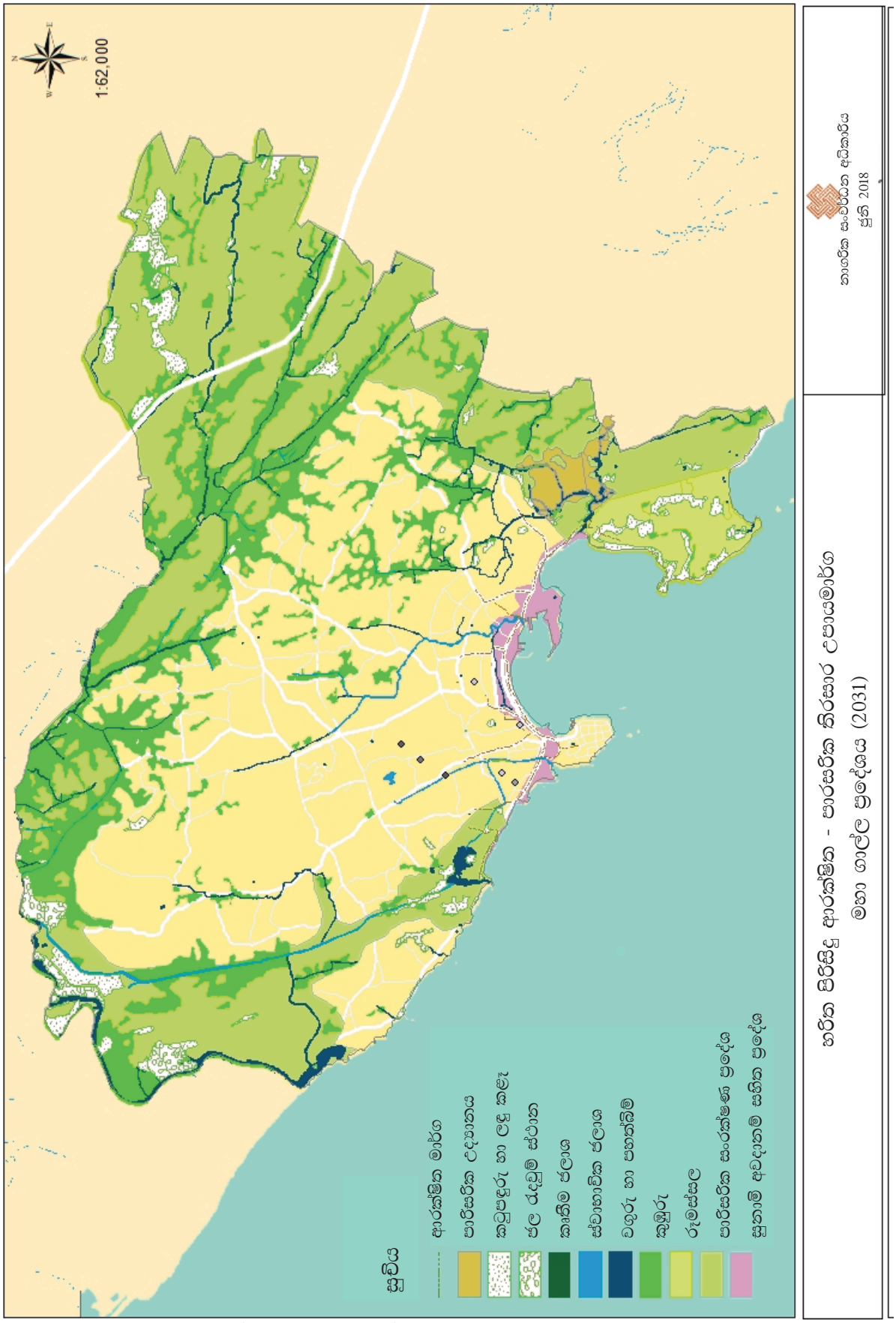

මූලාශ්‍රය : නාගරික සංවර්ධන අධිකාරිය ගාල්ල 2020

පරිච්ඡේදය 06 උපායමාර්ගික ක්‍රියා (01) - පාරසරික සංරක්ෂණ තීරය - පවතින හරිත අවකාශ සංරක්ෂණය කිරීම

සැලසුම

පාරිසරික තිරසාර උපායමාර්ග

ජලධාරක විශ්ලේෂණ අනුව සංරක්ෂණ තීරුවක් ලෙස නගර ව්‍යුහය තුල හෙක්ටෙයාර 3850.21 ඉඩම් ප්‍රමාණයක් හඳුනාගෙන ඇත. මෙය ප්‍රාථමික හරිත කොඳු නාරටිය ලෙස ක්‍රියා කරයි. එය ජල මූලාශ්‍ර සහ හරිත අවකාශ හා එකාබද්ධව පවතී.

ස්වභාවික පරිසර කළමනාකරණ සැලැස්ම

රූපය ***6.5.1.1:*** පාරසරික සංරක්ෂණ තිරුව

මූලාශ්‍රය : නාගරික සංවර්ධන අධිකාරිය ගාල්ල 2020

ව්‍යාපෘති සංරචක

- කුඹුරු හෙක්ටෙයාර 1136.13 ක් සංරක්ෂණය
- පුරං වූ කුඹුරු හෙක්ටෙයාර 0.01 ක් ප්‍රතිවගා කිරීම
- වගුරු බිම් හෙක්ටෙයාර 135, ලඳු බිම් හෙක්ටෙයාර 200 සංරක්ෂණය (මහමෝදර කලපුව, ගිංගඟ ආශ්‍රිතව සහ රූමස්සල ප්‍රදේශයන්හි පිහිටි)
- ද්විතීක හරිත අවකාශ සංරක්ෂණය- හෙක්ටෙයාර 3631 (පුරං වූ කුඹුරු, උද්‍යාන, වෙරළ ප්‍රදේශ, සංවේදී ස්ථාන. උදා: රූමස්සල)

ප්‍රාථමික හරිත අවකාශ සංරක්ෂණය - කුඹුරු ඉඩම්

නාගරික කෘෂිකාර්මික වැඩසටහන යටතේ මහා ගාල්ල ප්‍රදේශය තුල හඳුනාගත් කුඹුරු හෙක්ටෙයාර 1136.13 ක් සහ පුරන් වූ කුඹුරු හෙක්ටෙයාර 0.01 ක් සංරක්ෂණය

තෙත් කලාපයේ පිහිටි බොහෝ කුඹුරු මිනිස් ක්‍රියාකාරකම් සහ ස්වභාවික හේතුන් මත පුරන් කුඹුරු බවට පත්වී ඇත. පසුගිය දශකය තුළ ජනයාගේ නීතිවිරෝධී ක්‍රියාකාරකම් මෙන්ම රජයේ මැදිහත් බව අඩුවීම නිසාද මෙම ඉඩම් අවභාවිතා කිරීමට පටන් ගෙන ඇත. ජල රඳවන ප්‍රදේශ ලෙස කුඹුරු ඉඩම් පරිසරයට ප්‍රධාන කාර්යභාරයක් ඉටු කරයි. එබැවින් මෙම සංරක්ෂණ ක්‍රියාව හරිත සුපිරිසිදු සහ ආරක්ෂිත පරිසරයක් නිර්මාණයේ ප්‍රධාන තැනක් ගනී.

රූපය ***6.5.1.2:*** මහා ගාල්ල ප්‍රදේශය තුල කුඹුරු ඉඩම් ව්‍යාපෘතිය

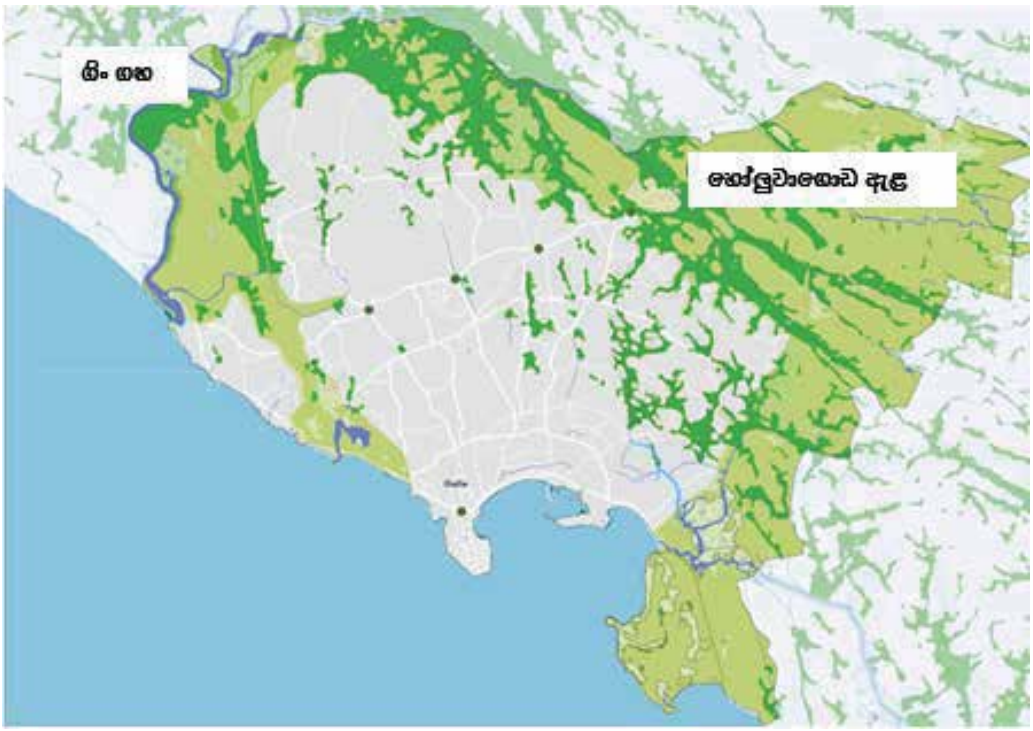

මූලාශ්‍රය : නාගරික සංවර්ධන අධිකාරිය ගාල්ල 2020

මහමෝදර වැව, ගිංගඟ අවට ප්‍රදේශය සහ රූමස්සල ප්‍රදේශයන්හි පිහිටි වගුරු බිම් හෙක්ටෙයාර 135, ලඳු බිම් හෙක්ටෙයාර 200 සංරක්ෂණය කිරීම

නිසි ව්‍යුහයක් නොමැති ජනාවාස ව්‍යාප්තවීම් සහ සංවර්ධන ක්‍රියාකාරකම් වලින් පාරසරික සංවේදී ප්‍රදේශ සංරක්ෂණය කිරීම අත්‍යවශ්‍ය වේ. එබැවින් සංරක්ෂණය කලයුතු ඉඩම් හඳුනාගැනීම අනාගත සැලසුම් ක්‍රියාවලියට ප්‍රයෝජන වනු ඇත. ඉහත සඳහන් සංවේදී ප්‍රදේශ නගර මධ්‍යට ආසන්නව පිහිටා ඇති අතර මෙය නාගරීකරණ ව්‍යාප්තියෙන් සහ අවිධිමත් සංචාරක කටයුතු වලින් රැක ගත යුතුවේ.

ද්විතීක හරිත අවකාශ සංරක්ෂණය

හෙක්ටෙයාර 3631 පුරං වූ කුඹුරු, උද්‍යාන, වෙරළ ප්‍රදේශ හා අනෙකුත් සංවේදී ස්ථාන ද්විතීක හරිත ප්‍රදේශ. උදා: රූමස්සල පාරිසරික ලෙස වැදගත් හරිත අවකාශ හඳුනාගැනීම සහ ඒවා සංරක්ෂණය, ප්‍රදේශයේ හරිත පරිසරය ඇති කිරීමට ඉවහල් වේ.

උපායමාර්ගික ක්‍රියා (02) - පවතින නීල අවකාශ සංරක්ෂණය

ස්ථාන : මහමෝදර වැව, ගිංගඟ, බීක්කේ ජලාශය, කැපු ඇළ, මොරගොඩ ඇළ සහ මෝඩ ඇළ

ව්‍යාපෘති සංරචක :

ස්වභාවික ජල මූලාශ්‍ර හෙක්ටෙයාර 136.16 සහ නිර්මාණිත ජල මූලාශ්‍ර හෙක්ටෙයාර 84.47 ක් සංරක්ෂණය

උපායමාර්ගික ක්‍රියා (03) - හරිත ප්‍රවර්ධන කලාප හඳුන්වාදීම (රක්ෂිතය)

ප්‍රදේශයේ ජලාශ සංරක්ෂණය සඳහා මහා ගාල්ල ප්‍රදේශය අවට පවතින හරිත ආවරණ සහ ජල මාර්ග සඳහා රක්ෂිතයක් (Buffer) හඳුනා ගෙන ඇත. පහත වගුවේ පරිදි ජල මාර්ග සහ ඇළ මාර්ග සඳහා රක්ෂිතයක් පැවතිය යුතු වේ.

වගුව 6.5-1: ප්‍රදේශයේ ජල මාර්ග සඳහා රක්ෂිත ප්‍රදේශ

ඇළ හි මතුපිට පළල (M)	ඇළ රක්ෂිත ප්‍රමාණය (ඇළ ඉවුරේ සිට)	
	විවෘත ඇළ (M)	මතුපිට ආවරණය වූ ඇළ සඳහා (M)
1.0 -1.2	1.0	0.3
1.3 -3.0	2.0	1.0
3.1 – 4.5	2.75	1.0
4.6 -6.0	3.5	1.5
6.1 -9.0	4.5	1.5
9.0 වැඩි	6.5	2.0

මූලාශ්‍රය : ගැසට් අංක 1662/17- 2010ජූලි 14

ගා.ම.න.ස. ප්‍රදේශයට ජල සැපයීම් මූලාශ්‍රය වනුයේ ගිංගඟ බැවින් ජල දූෂණය සහ ගංවතුර බලපෑම් වළක්වා ගැනීමට ජල ධාරාව සඳහා රක්ෂිත වෙන්කිරීම වැදගත් වේ. ගඟ ඉවුරු දිගේ ජනාවාස ඉදිකිරීම වැළක්වීම මගින් ජලාශ ආරක්ෂාව සහ සංවේදී ප්‍රදේශ ආරක්ෂාව වෙනු ඇත. මෙය ගංවතුර වැළක්වීමේ පියවරක් ලෙස දැක්විය හැක.

උපායමාර්ගික ක්‍රියා (04) - රූමස්සල සඳහා මාර්ගෝපදේශන සැලැස්මක් සැකසීම

රූමස්සල ඉතා වටිනා පරිසර පද්ධතියක් ලෙස හඳුනාගෙන ඇති අතර මෙය සංරක්ෂණය කළ යුතු සහ විනෝදාස්වාද ප්‍රදේශයක් ලෙස ප්‍රවර්ධනය කිරීම එක් ප්‍රධාන උපක්‍රමයකි. හබරාදුව වෙරළ තීරයේ පිහිටි රූමස්සල හෙක්ටෙයාර 225ක භූමි ප්‍රමාණයක විහිදී පවතී. මෙය ගාල්ල, හබරාදුව ප්‍රාදේශීය ලේකම් කොට්ඨාශයේ යද්දෙහිමුල්ල ග්‍රාම නිලධාරි කොට්ඨාශය, බොනවිස්ටා ග්‍රාම නිලධාරි කොට්ඨාශය සහ උණවටුන ග්‍රාම නිලධාරි කොට්ඨාශයන්ගෙන් සමන්විත වේ. රූමස්සල වනාන්තර පෙදෙස් තුල ජෛව විවිධත්වයන් විශාල ප්‍රමාණයක් පවතින අතර ඉතා අලංකාර වූ කඳු පන්තියක් පවතී. මෙහි සාගර කලාපය කොරල්පර වලින් සශ්‍රීක පෙදෙසක් වන අතර මුහුදු ජෛව විවිධත්වයක් ද පවතී. සංචාරකයන්හට දිය නෑමට, කිමිදීමට සහ සාගරය තුල පවතින ජෛව විවිධත්වය ගවේෂණය කළ හැක.

රූමස්සල සංරක්ෂණ සැලැස්මේ පරමාර්ථ

1) ඓතිහාසික වටිනාකම් සහ ජෛව විවිධත්වය ආරක්ෂාවන ලෙස රූමස්සල පරිසරය සංරක්ෂණය කිරීම.

රූපය ***6.5.1.3:***මහා ගාල්ල ප්‍රදේශයේ ජලාශ ව්‍යාප්තය

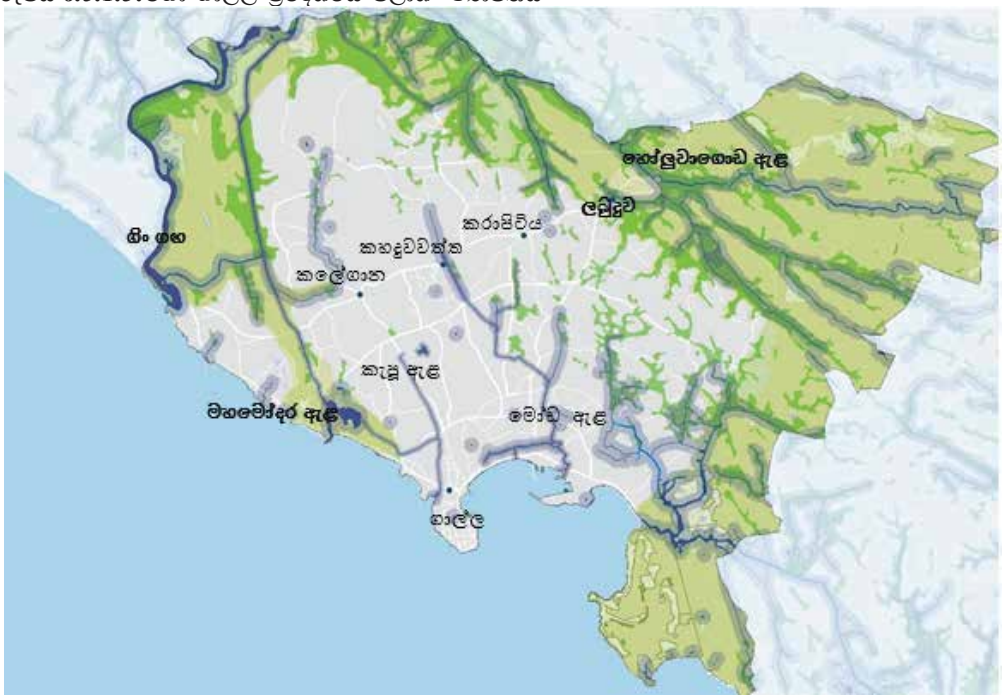

මූලාශ්‍රය : නාගරික සංවර්ධන අධිකාරිය ගාල්ල 2020

උපායමාර්ගික ක්‍රියා (05) - ප්‍රදේශයේ වන රක්ෂිත සංරක්ෂණය කිරීම

1) කුරුන්දකන්ද වන රක්ෂිතය (වන සංරක්ෂණ දෙපාර්තුමේන්තුව)
2) පලගලා කන්ද වන රක්ෂිතය (වන සංරක්ෂණ දෙපාර්තුමේන්තුව)

උපායමාර්ගික ක්‍රියා (06) - හදුනාගත් පාරිසරික සංරක්ෂණය කලයුතු භූමි සංරක්ෂණය කිරීම

1) බික්කේ ජලාශය - මහා ගාල්ල ප්‍රදේශයට අවශ්‍ය අනාගත ජල අවශ්‍යතා සඳහා ජල සැපයීමේ විභවයක් ලෙස හෝ ජල පෝෂකයක් ලෙස ක්‍රියාකිරීමේ විභවයක් මෙම ස්වභාවික ජලාශයට පවතී.
2) බෝපේ- පොද්දල ප්‍රාදේශීය සභාවට අයත් බටුවන්තුඩාව පිහිටි ජල උල්පත් සහ පීල්ල - සංරක්ෂණ ස්ථාන ලෙස හඳුනා ගෙන ඇත.
3) බෝපේ- පොද්දල ප්‍රා.ස පිහිටි හොලුවාගොඩ තෙත්බිම් - ජල රඳවන ප්‍රදේශයක් ලෙස හා සංචාරක කටයුතු සඳහා ප්‍රවර්ධනය කිරීමට යෝජිතය.

පාරසරික සංරක්ෂණ කලාපය තුල පාරිසරික සංචාරක විභවතාවයක් පවතින ස්ථාන ප්‍රවර්ධනය

සංරක්ෂිත පාරසරික ලක්ෂණ සමඟ, ගාල්ල ප්‍රදේශයේ හරිත ප්‍රදේශ පාරිසරික සංචාරක කටයුතු සඳහා සංවර්ධනය කළ යුතුය. මේ අනුව දෙවට INSEE සිමෙන්ති කර්මාන්ත ශාලාව අවට (පින්නදුව) පවතින තෙත්බිම් පාරිසරික සංචාරක කටයුතු සඳහා හදුනාගෙන ඇත.

රූපය 6.5.1.4 : පිහිටීම සිතියම පාරසරික උද්‍යානය, පින්නදුව

මූලාශ්‍රය : භූ දර්ශන අංශය ජාතික උද්භිද උද්‍යාන දෙපාර්තමේන්තුව,2017

රූපය 6.5.1.5 : පාරසරික උද්‍යානය, පින්නදුව

මූලාශ්‍රය : භූ දර්ශන අංශය ජාතික උද්භිද උද්‍යාන දෙපාර්තමේන්තුව,2017

රූපය 6.5.1.6 : යෝජිත භූමි පරිහරණ සැලසුම පාරසරික උද්‍යානය, පින්නදුව

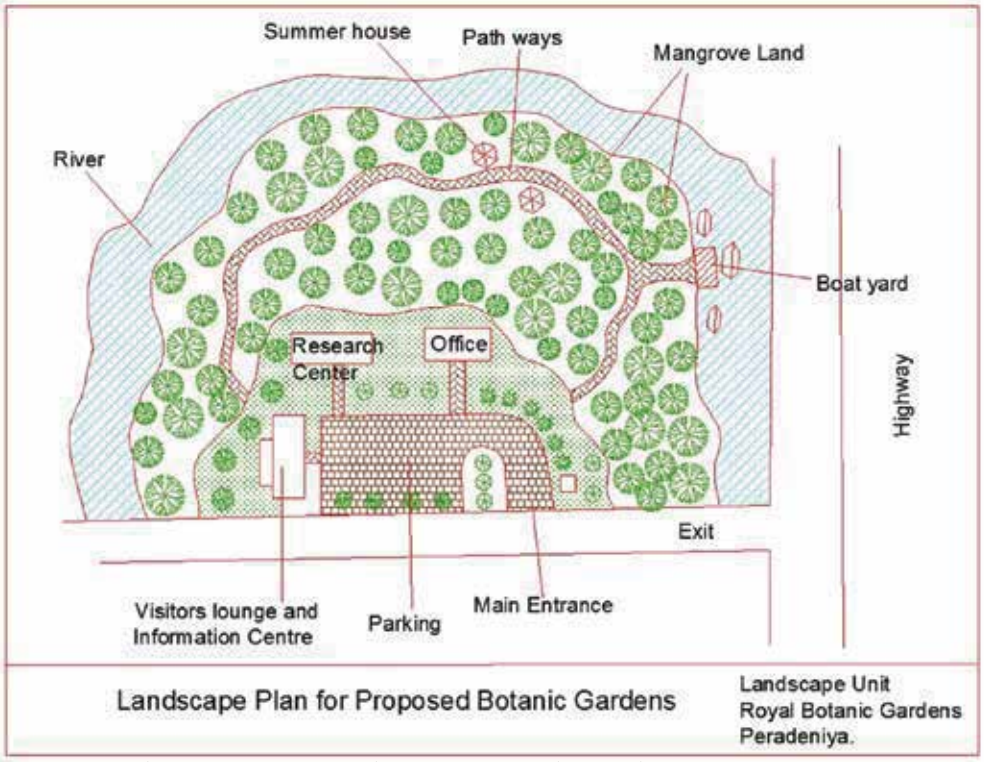

මූලාශ්‍රය : භූ දර්ශන අංශය ජාතික උද්භිද උද්‍යාන දෙපාර්තමේන්තුව,2017

ආපදා කළමනාකරණ සැලැස්ම

6.5.2.ආපදා කළමනාකරණ සැලැස්ම

2004 සිදුවූ සුනාමි ව්‍යසනයෙන් පසු ආපදා කළමනාකරණ සැලැස්මක අවශ්‍යතාවය දැඩිව අවධාරණයට ලක්විය. පසුගිය වසරවල සිදුවූ ජල ගැලීම සහ නායයෑම් ද ආපදා කළමනාකරණ සැලැස්මක වැදගත්කම අවධාරණය කරයි. ගාල්ල වෙරළ තීරයේ පිහිටි නගරයක් බැවින් සුනාමි අවම කිරීමේ ක්‍රියා සඳහා පෙර සූදානම් වීම ඉතා වැදගත් වේ.

සුනාමියට අමතරව ක්ෂණික ගංවතුර තත්ත්වයන්ගෙන් ගාල්ල මධ්‍ය සහ යාබද පෙදෙස් නිතර හානියට පත්වේ. ගංවතුර පාලන බැම් නඩත්තු අවම වීම සහ අනවසර පහත් බිම් ගොඩකිරීම මෙම තත්වයට ප්‍රධාන හේතු වී ඇත. එයට අමතරව කාණු පද්ධති මඩ සහ රොන් මඩ තැන්පත් වී තිබීමද ක්ෂණික ගංවතුර ඇතිවීමට මූලික හේතුවක් වී ඇත.

එබැවින්, සැලැස්ම මගින් ප්‍රධාන වශයෙන් ක්ෂණික ගංවතුර සහ සුනාමි ආපදා කළමනාකරණය සඳහා නියාමනයක් ලබාදෙන අතර ක්‍රියාකාරි ප්‍රජාවගේ සහභාගිත්වයෙන් සහ නිරන්තර අනතුරු ඇගවීම, ප්‍රදේශ-යෙන් ඉවත් කිරීම් වැනි අනෙකුත් සංරචක මගින් ආපදා කළමනාකරණය යෝජනා කර ඇත.

6.5.2.1.සුනාමි

උපායමාර්ගික ක්‍රියා (1) - සුනාමි ආපදාවන්ට අනුගත විය හැකි යටිතල පහසුකම් නිර්මාණය සඳහා මාර්ගෝපදේශ

a) පවතින ව්‍යුහ ශක්තිමත් කිරීම

b) නව ඉදිකිරීම්

සුනාමියට ලක්විය හැකි ප්‍රදේශවලට යෝජිත ඉදිකිරීම් ස්ථානය, පිරි සැලසුම,දිශානතිය,ව්‍යුහාත්මක වින්‍යාසය, භූවිද්‍යාත්මක දත්ත සහ කරුණු සමඟ සැලසුම් නිර්මාණ මාර්ගෝපදේශ විශ්ලේෂණය කළ යුතුවේ. සුනාමි ආපදාවක බලපෑම අවම කිරීමට පවතින ව්‍යුහයන්ගේ ශක්තිය ඉහළ නැංවීම ද කළ යුතුවේ.

උපාය මාර්ගික ක්‍රියා (2) - ප්‍රජාවගේ සහභාගිත්වය සහිතව සුනාමි ආපදා තත්ත්වයෙන් මිදීමට සැලසුම් සකස් කිරීම

1) සුනාමි තත්ත්වයෙන් බැහර වීම සඳහා සුදුසු මාර්ග හා ස්ථාන සිතියම් ගත කිරීම (ඉතා හොඳින් සංකේතවත් විය යුතුය)
2) මෙම ප්‍රදේශයන්හි ආරක්ෂිත ස්ථාන ලෙස හඳුනාගත් (සංඝමිත්ත විද්‍යාලය, මහින්ද විද්‍යාලය, ඕල් ශාන්තවරුන්ගේ විද්‍යාලය, විද්‍යාලෝක විද්‍යාලය, ශ්‍රී හෘදය කන්‍යාරාම විද්‍යාලය, ඕල්කොට් මහා විද්‍යාලය, 'තස්සිම් විද්‍යාලය, පරමානන්ද විද්‍යාලය සහ සියඹලාවත්ත ශ්‍රී විජිතාරාමය) සහ එම ප්‍රදේශ සඳහා මාර්ග ඉතා පැහැදිලිව ප්‍රදර්ශනය විය යුතුය.
3) ප්‍රජාවගේ සහභාගිත්වයෙන් සුනාමි තත්වයෙන් බැහැර වීම සඳහා සැලසුම් සකස් කිරීම
4) සැලසුම් සැකසීමේදී මහජන උපදේශ ඉතා වැදගත්වේ. මෙම උපායමාර්ගය යටතේ මහජන සහභාගිත්-වයෙන් සුනාමි තත්ත්වයෙන් බැහැරවීම් සැලැස්ම සැකසීම යෝජනා කර ඇත.

රූපය 6.5.2.1: ආපදාවලින් බැහැරවීම සඳහා හඳුනාගත් සුදුසු මාර්ග, ආරක්ෂිත ස්ථාන

මූලාශ්‍රය : නාගරික සංවර්ධන අධිකාරිය ගාල්ල 2020

පරිච්ඡේදය 06

6.5.2.2 නාගරික ගංවතුර ගැටළුව

සැලසුම

උපායමාර්ගික ක්‍රියා (1) - වැසි ජලය කළමනාකරණ පද්ධතිය වැඩි දියුණු කිරීම

පාරිසරික තිරසාර උපායමාර්ග

ස්ථානය : මොරගොඩ ඇළ සහ මෝඩ් ඇළ ජල රඳවන ප්‍රදේශ

ආපදා කළමනාකරණ සැලැස්ම

ව්‍යාපෘති සංරචක :

1) ව්‍යුහ ,ඉවුරු සහ ගංවතුර බැමි නඩත්තුව සහ පරීක්ෂාව
2) ජලාපවහන පද්ධති/ ඇළ මාර්ග වැඩි දියුණු කිරීම
   මොරගොඩ ඇළ ජලාපවාහන වැඩි දියුණු කිරීම
3) ජලාපවහන පද්ධතිය පිරිසිදු කිරීම
   සියලු නිර්මාණ සහ ස්වභාවික ජලාශ
4) රැඳවුම් ප්‍රදේශ (ජල රඳවන) සංරක්ෂණය කිරීම
   මොරගොඩ ඇළ සහ මෝඩ ඇළ ජල රඳවන ප්‍රදේශ

රූපය ***6.5.2.2:*** වැසි ජල කළමනාකරණ පද්ධතියහි යෝජිත වැඩි දියුණු කිරීම

මූලාශ්‍රය : නාගරික සංවර්ධන අධිකාරිය ගාල්ල 2020

වගුව ***6.5.2.1:*** මහා ගාල්ල සීමාවේ ජලය රඳවා ගැනීමේ ප්‍රදේශ

රඳවා ගැනීම ප්‍රදේශ අංක	රඳවා ගැනීම් ජල මූලාශ්‍රයේ නම	ප්‍රදේශයේ නම	ප්‍රමාණය (හෙක්ටෙයාර)
1	මෝඩ් ඇළ	බෙලිගහ	1.0372
2		ඩොනල්ඩ් ජෑන්ස්	4.2458
3		හිරිඹුර	1.0413
4		බොම්බේ කාසල් 1	2.883
5		බොම්බේ කාසල් 2	7.5712
6		දංගෙදර 1	2.6975
7		දංගෙදර 2	4.8189
8		හීන් ඇළ	5.8426
A	කැපු ඇළ	ජූල් ගහ	0.1687
B		කැපු ඇළ ජූල් ගහ	0.6412
ජල රැඳවුම් ස්ථාන			30.9474
එකතුව			76.44 Acre

මූලාශ්‍රය : නාගරික සංවර්ධන අධිකාරිය ගාල්ල 2020

6.5.3. පොදු විවෘත අවකාශ -

6.5.3.1.ප්‍රීතිමත් පුරවැසියන් බවට පත් කිරීම

පොදු අවකාශය සහ සමාජීය වැදගත් අංගයක් ලෙස නගර සැලසුම්කරණ ක්‍රියාවලියේදී භාවිතා වේ. මෙය නාගරික අවකාශ තුල වැදගත් කාර්යභාරයක් ඉටුකරයි. පසුගිය දශක තුල, නගර මධ්‍ය තුල පියමං සහ පොදු අවකාශ වඩාත් ජනප්‍රිය වූ අතර ආර්ථිකමය සහ සමාජීය අවකාශ නිර්මාණ කිරීම නාගරික ලක්ෂණයක් විය.

ගාල්ල නගරය සතුව ජලතීර්යක් පවතින අතර සංචාරක කර්මාන්තය සමඟ බැඳී ඇති සුවිශේෂී ලක්ෂණ, පොදු අවකාශ සහ මංතීරු දියුණුකිරීම වැදගත් වේ. එබැවින්, මෙම කරුණු ආවරණය කිරීම සඳහා මහ ගාල්ල සංවර්ධන සැලස්මට ප්‍රධාන සැලසුම් 02 ක් හඳුනා ගත් අතර එමඟින් "ප්‍රීතිමත් පුරවැසියන්" ඇතිකිරීමේ පරමාර්ථය ළඟා කිරීමේ හැකියාවක් ඇතිවේ.

1) මංතීරු ප්‍රවර්ධන සැලැස්ම
2) මහජන එළිමහන් ප්‍රදේශ විනෝදාත්මක අවකාශ කළමනාකරණ සැලැස්ම

මංතීරු ප්‍රවර්ධන සැලස්ම තුල උපායමාර්ගික ක්‍රියා ව්‍යාපෘති ඇතුලත් වන අතර මෙය නගරය තුල පවතින ඉඩම් උපරිම ප්‍රයෝජනයට අවස්ථාව සලසා දෙමින් විවිධ ක්‍රියාකාරකම් වලින් යුත් ආකර්ශනීය නගරයක් නිර්මාණය කෙරේ. තවද වර්ථමානයේ පවතින කාබන් විමෝචනය සම්බන්ධ ගැටලුවෙන් මිදීම සඳහා වාහන ප්‍රවාහය සහ පදිකයන් සඳහා වෙන් වූ පහසුකම් සැපයීම මෙම ව්‍යාපෘතියෙන් සිදුවේ. ප්‍රදේශයේ පවත්නා අවිධිමත් සැකැස්ම සංවිධානාත්මක, පරිසරයක් බවට පත් කිරීම ඉලක්ක වී ඇත

සිතියම 6.5.2: ප්‍රීතිමත් පුරවැසියන් බවට පත් කිරීම

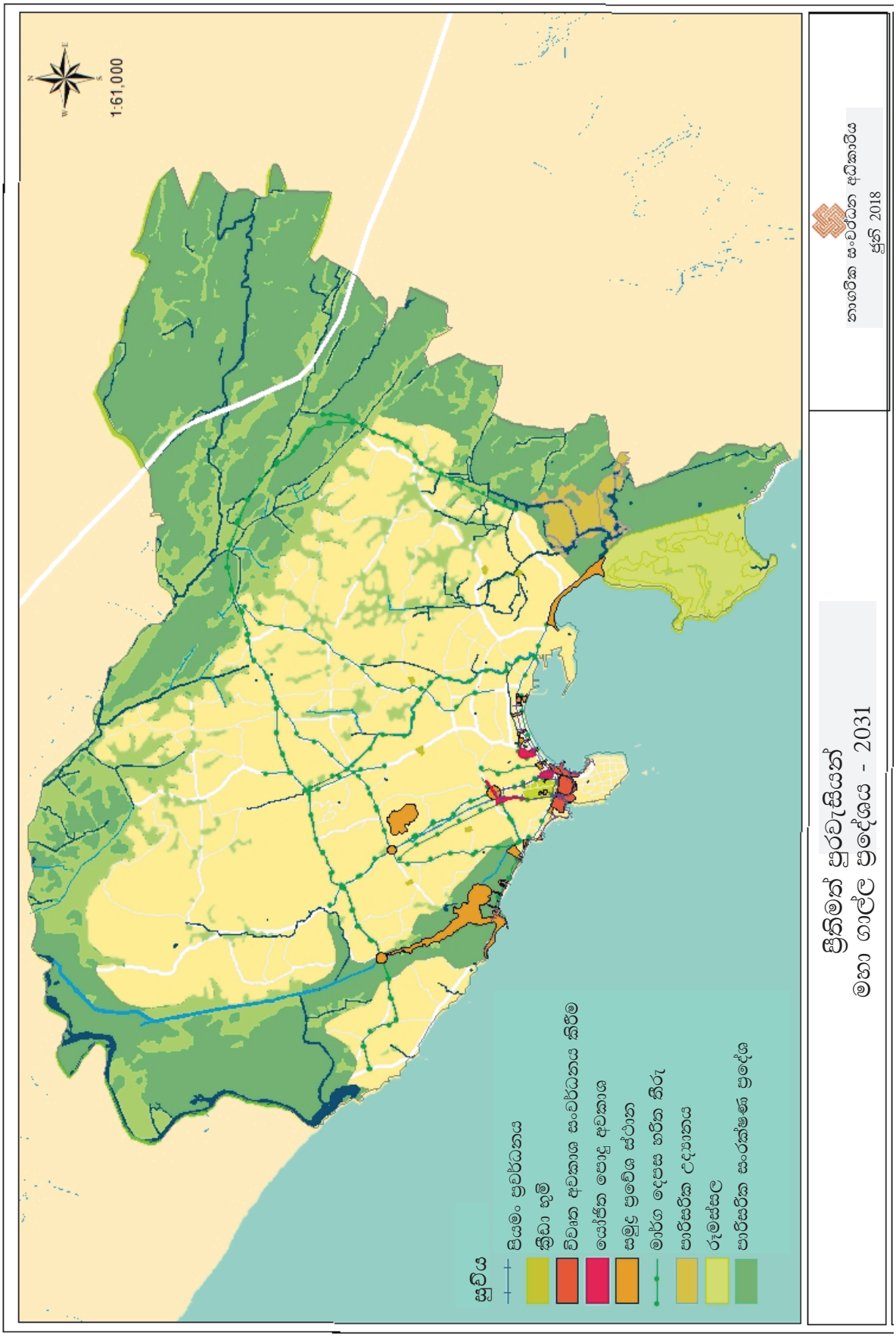

මූලාශ්‍රය : නාගරික සංවර්ධන අධිකාරිය ගාල්ල 2020

උපායමාර්ගික ක්‍රියා (01): සමුද්‍ර පියවර නිර්මාණය කිරීම. ලයිට් හවුස් හෝටල් පරිශ්‍රය අසළ සිට දෙවට මංසන්ධිය දක්වා (ආසන්න ලෙස මීටර් 6. 0 පළල)

ස්ථානය : ලයිට් හවුස් හෝටල් පරිශ්‍රය අසළ සිට දෙවට මංසන්ධිය දක්වා
පළල : මීටර් 6. 0
සමුද්‍ර පියවර ලෙස ගාල්ල වෙරළ තීරයේ ලයිට් හවුස් හෝටල් පරිශ්‍රය අසළ සිට දෙවට මංසන්ධිය දක්වා සංවර්ධනය සඳහා හඳුනාගෙන ඇත. එයට පහත සංරචක ඇතුළත්වේ.

ව්‍යාපෘති සංරචක :

1) පදික සහ බයිසිකල් පථය
2) වෙරළ මත සැකසූ වේදිකාව
3) දියකඩනය අවසානයේ ආවරණ සහිත ගමනාන්ත විශේෂාංග (අවන්හල්)
4) සංකේතාත්මක ජල ප්‍රතිමාව
5) දියකඩනය නැවත ඇති කිරීම
6) රාත්‍රී උත්සව සහ ප්‍රසංග සඳහා විදුලි සහ ආලෝක කුටීර සහිත උද්‍යාන පහසුකම්
7) වෘක්ෂ රේඛා

වර්ග ප්‍රමාණය : ඇස්තමේන්තු ගත වර්ග ප්‍රමාණයන්

ව්‍යාපෘති සංරචක :

1) ආසන්න ලෙස වර්.අඩි. 5.130 හිස් අවකාශ .
2) ආසන්න ලෙස වර්.අඩි. 18,100 චතුරශ්‍ර පෘෂ්ඨය.
3) ආසන්න ලෙස වර්.අඩි. 18,940 පැති මං තීරු
4) ආසන්න ලෙස වර්.අඩි. 39,620 වෙරළ සංරක්ෂණ දෙපාර්තුමේන්තු ඉඩම් අත්පත් කරගැනීම.
5) ආසන්න ලෙස වර්.අඩි. 3,400 මංතීරු/පැති මං තීරු නාවික කඳවුර සිට ගාලු වරාය දක්වා දිර්ඝ කිරීම

වෙරළ සංරක්ෂණ දෙපාර්තුමේන්තුවෙන් වර්ග අඩි 39,620 ඉඩම් ප්‍රමාණයක් අත්පත් කරගත යුතු අතර වර්.අඩි. 3,400 ඉඩම් ප්‍රමාණය නාවික කඳවුර වරාය පැති මංතීරුව දික් කිරීමට අත්පත් කර ගත යුතු වේ

රූපය 6.5.3.1 : යෝජිත සංවර්ධන විස්තර

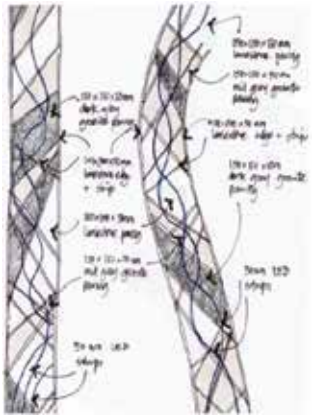

මූලාශ්‍රය : උපායමාර්ගික නගර සංවර්ධන ව්‍යාපෘතිය,2016

රූපය 6.5.3.2 : යෝජිත සංවර්ධන විස්තර

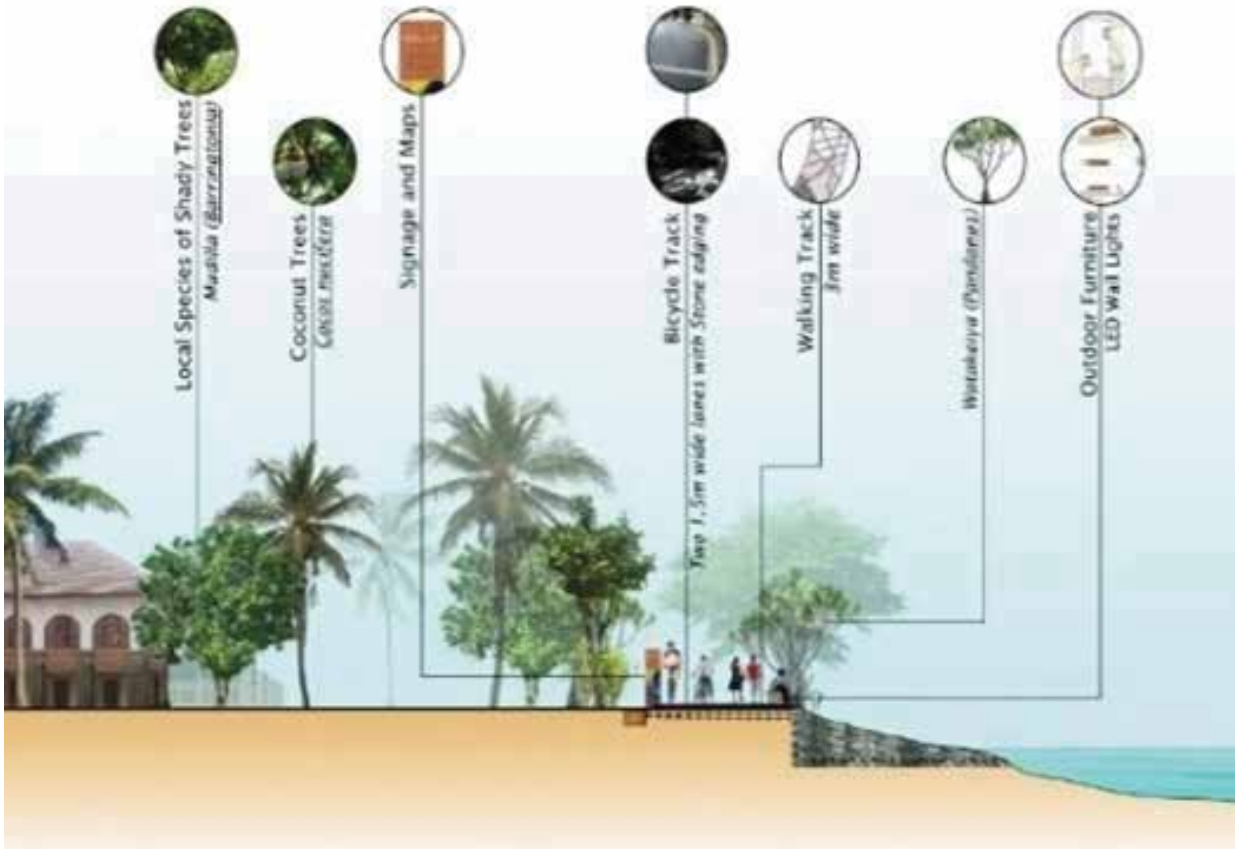

මූලාශ්‍රය : උපායමාර්ගික නගර සංවර්ධන ව්‍යාපෘතිය,2016

උපායමාර්ගික ක්‍රියා (02) - පවතින සමුද්‍ර මාවත සහ මහවීදිය සම්බන්ධවන ප්‍රවේශ මාර්ග නිල තුඩු (Acupuncture Points) ලෙස වැඩි දියුණු කිරීම සහ නිර්මාණය කිරීම

සමුද්‍ර පියවර සිට සමුද්‍ර මාවත හරහා නගරය දක්වා භූ දර්ශන නිර්මාණය කරමින් සම්බන්ධතා ඇති කිරීම (ස්ථාන කිපයක්)

1) පවතින උසස් ගණයේ පරිණත ගස් රදවාගනීම, ආසන පහසුකම් සැපයීම්, මාර්ග සෙවුම්, තොරතුරු සඳහන් පුවරු සහ ආලෝකකරණය
2) මුහුදු බඩ මාර්ග සම්බන්ධක පුළුල් කිරීම සඳහා සමුද්‍ර පියවර සහ දැව සමුද්‍ර වේදිකාව නිර්මාණය
3) සමුද්‍ර පියවර ජල ඉවුර දක්වා හැරවීම
4) රෝපණ මායිම සමඟ පවතින බැම්මට පදික ප්‍රවේශයන් ලබා දීම සහ ගස් සිටුවීමෙන් පදිකයන් මාරුවීම පාලනය කරන අතර නියමිත පදික මාරු භාවිතය සිදුවේ.
5) සමුද්‍ර මාවතහි පදික මාරු හරහා සම්බන්ධක ඇතිකිරීම
6) නගරයේ පැති හරස් මාර්ග සහ සමුද්‍ර වේදිකාව වෛවර්ණ කුඩාරම් සැපයීම සෙවණ සහිත සහ ආරක්ෂිත පදික හිතකාමී වීථි නිර්මාණය වීම මෙම ව්‍යාපෘතියේ අතුරු ප්‍රතිඵල වේ

රූපය 6.5.3.3 : යෝජිත සංවර්ධන විස්තර

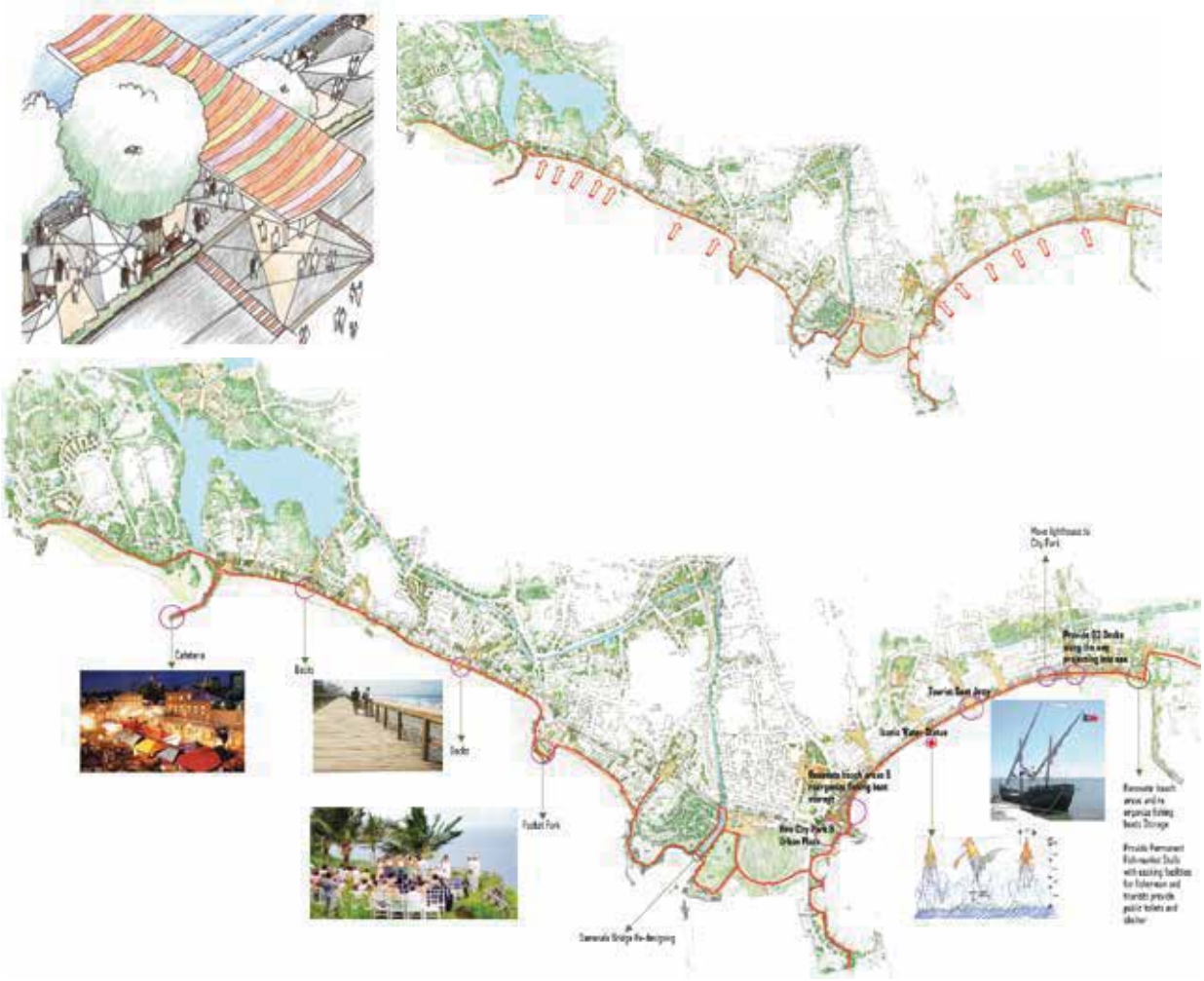

මූලාශ්‍රය : උපායමාර්ගික නගර සංවර්ධන ව්‍යාපෘතිය,2016

පරිච්ඡේදය 06

සැලසුම

පාරිසරික තිරසාර උපායමාර්ග

මංතීරු ප්‍රවර්ධන සැලැස්ම

උපායමාර්ගික ක්‍රියා (03) කොරටුව තුල පිහිටි පටු මාර්ග කුඩා විවෘත ඉඩ කඩ සුදුසු පරිදි සැලසුම් කිරීම ප්‍රවර්ධනය කිරීම හා මුහුණත පෙනුම ආකර්ශනීය ලෙස වැඩි දියුණු කිරීම

පසුගිය දශක කිහිපය පුරා අවම ආකර්ෂණයක් පැවති චීන කොරටුව නගරයේ හෘදය බඳු වූ නගර මධ්‍යයේ පිහිටා ඇත. අවිධිමත් ගොඩනැගිලි ව්‍යුහයන් සහ අඩු ආකර්ෂණ පෙනුම හේතුවෙන් නගරයේ ජීවත්වීමට සුදුසු පරිසරයෙන් ඈත්වී පවතී. ඓතිහාසික වටිනාකම සහ ස්ථානීය පිහිටීමේ වැදගත්කම ගාල්ල ප්‍රදේශයට වටිනාකමක් ඇති කරයි. චීන කොරටුව තුල පවතින පටු මාර්ග / ඇවිදීමට සුදුසු මාර්ග ලෙස වැඩි දියුණු කිරීම තුළින් එහි පැවති ලක්ෂණ නගර මධ්‍යය විවෘත කළ හැක. කුඩා උද්‍යාන මඟින් ප්‍රදේශය තුල වඩාත් පරිපූර්ණ අවකාශයක් නිර්මාණ කළ හැකිවේ.

රූපය 6.5.3.4 : යෝජිත සංවර්ධන විස්තර

පවතින

යෝජිත

මූලාශ්‍රය : ක්ෂේත්‍ර සමීක්ෂණය , *Google Earth & Google Images, 2019*

6.5.3.1.1.මුහුණත පෙනුම සංවර්ධනය කිරීම

රූපය 6.5.3.5 : නගරයේ යෝජිත ගොඩනැගිලි මුහුණත සංවර්ධනය

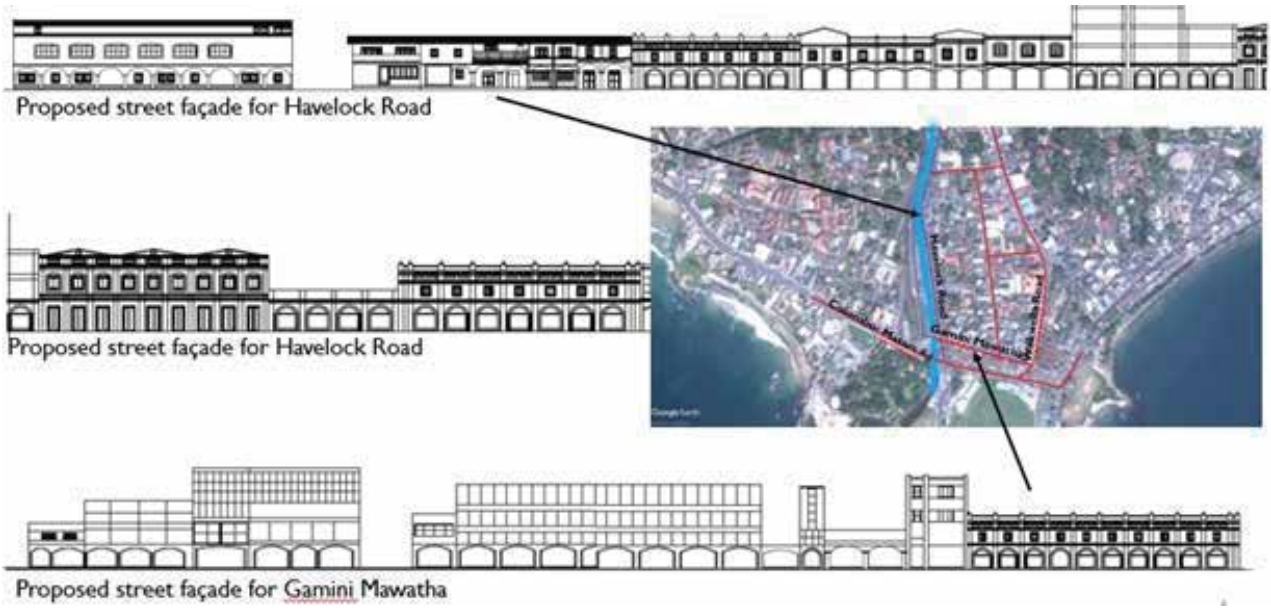

මූලාශ්‍රය : නාගරික සංවර්ධන අධිකාරිය ගාල්ල 2020

ගොඩනැගිලි මුහුණත් සංවර්ධනය තුළින් චීන කොරටුව ප්‍රදේශයේ පෙනුමට ආකර්ෂණයක් නැවත ලබා ගත හැකිවේ. එමගින් ප්‍රදේශය තුල සංචාරක ප්‍රවර්ධනය සඳහා බලපෑමක් ඇතිවේ. පදික හිතකාමී වීථි නිර්මාණය මෙම ව්‍යාපෘතිය තුළින් මතුවන තවත් එක් ප්‍රථිපලයකි

සටහන .6.5.3.6 : යෝජිත ගොඩනැගිලි මුහුණත් සංවර්ධන විස්තර

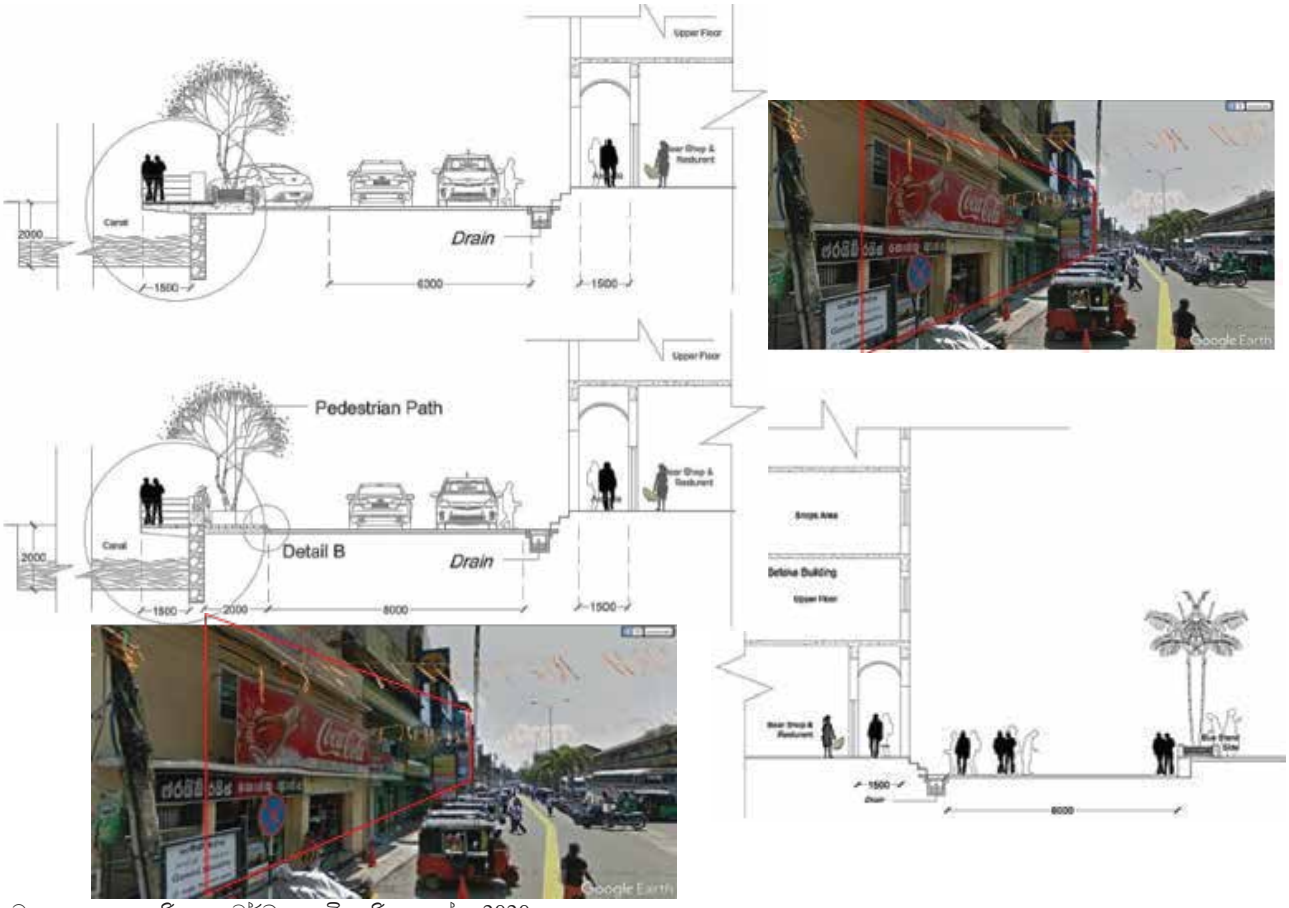

මූලාශ්‍රය : නාගරික සංවර්ධන අධිකාරිය ගාල්ල 2020

පරිච්ඡේදය 06 සැලසුම

පාරිසරික තිරසාර උපායමාර්ග

මංතීරු ප්‍රවර්ධන සැලැස්ම

උපායමාර්ගික ක්‍රියා (04) - ප්‍රධාන මාර්ග දිගේ, යෝජිත තුන්වන තරංග මාර්ගයේ (යෝජිත සංවර්ධන කොරිඩෝව) සහ නගර සීමාවේ හඳුනාගත් මාර්ග දිගේ පැති මං තීරු දිගේ වෘක්ෂ තීරු නිර්මාණය

වගුව 6.5.3.1: ශාක සිටුවීම සඳහා යෝජිත මාර්ග ලැයිස්තුව

විස්තරය	වර්ගය
ගිංතොට - ලබුදූව මාර්ගය	අහඹු ලෙස ගස් සිටුවීම / ඉහළ ඝනත්වය / මාර්ග මධ්‍ය සහ දෙපස
කළුවැල්ල-කන්දෙවත්ත-කෝන්ගහ මාර්ගය-සර්කියුලර් මාර්ගය	අහඹු ලෙස ගස් සිටුවීම / මධ්‍යස්ථ ඝනත්වය / දෙපස
මිනුවන්ගොඩ - කලේගාන මාර්ගය	අහඹු ලෙස ගස් සිටුවීම / මධ්‍යස්ථ ඝනත්වය / දෙපස
බද්දේගම මාර්ගය	අහඹු ලෙස ගස් සිටුවීම / මධ්‍යස්ථ ඝනත්වය / දෙපස
අම්බලන්වත්ත මාර්ගය	අහඹු ලෙස ගස් සිටුවීම / මධ්‍යස්ථ ඝනත්වය / දෙපස
ශ්‍රී හෙමානන්ද මාවත	අහඹු ලෙස ගස් සිටුවීම / මධ්‍යස්ථ ඝනත්වය / දෙපස
නව යෝජිත මාර්ගය (බෙලිගහ - අධිවේගී මාර්ග පිවිසුම)	අහඹු ලෙස ගස් සිටුවීම / අඩු ඝනත්වය / දෙපස
නව යෝජිත මාර්ගය	අහඹු ලෙස ගස් සිටුවීම / මධ්‍යස්ථ ඝනත්වය / දෙපස
අම්බලන්වත්ත මාර්ගය	අහඹු ලෙස ගස් සිටුවීම / මධ්‍යස්ථ ඝනත්වය / දෙපස
ලබුදූව - පින්නදූව මාර්ගය (නව යෝජිත)	අහඹු ලෙස ගස් සිටුවීම / ඉහළ ඝනත්වය / මාර්ග මධ්‍ය සහ දෙපස
ගිංතොට - ලබුදූව මාර්ගය	අහඹු ලෙස ගස් සිටුවීම / ඉහළ ඝනත්වය / මාර්ග මධ්‍ය සහ දෙපස
ගිංතොට - කලේගාන මාර්ගය	අහඹු ලෙස ගස් සිටුවීම / ඉහළ ඝනත්වය / මාර්ග මධ්‍ය සහ දෙපස
ගාලු මාර්ගය (මහමෝදර රෝහල-උඩුගම මාර්ග මංසන්ධිය)	අහඹු ලෙස ගස් සිටුවීම / ඉහළ ඝනත්වය /දෙපස

මූලාශ්‍රය : නාගරික සංවර්ධන අධිකාරිය ගාල්ල 2020

රූපය ***6.5.3.7:*** ශාක සිටුවීම සඳහා යෝජිත මාර්ග

මූලාශ්‍රය : නාගරික සංවර්ධන අධිකාරිය ගාල්ල 2020

යෝජිත සංවර්ධන කොරිඩෝව ගිංතොට සිට වලහන්දූව දක්වා මාර්ගයේ කලේගාන, කහදුවත්ත, කරාපිටිය සහ ලබුදූව උප නගර හරහා ගිංතොට සිට වලහන්දූව දක්වා පදික හිතකාමී වන ලෙස වෘක්ෂ රේඛා ඇති කිරීමටද යෝජිතය.

2) මහජන එළිමහන් විනෝදාත්මක අවකාශ කළමනාකරණ සැලැස්ම

මහජනයා හට පහසුකම් සැපයීම පරමාර්ථ කරගත් මෙම සැලැස්ම වැඩි දියණු කරන ලද ප්‍රවේශ මාර්ග සැපයීම සහ ඌන භාවිත ඉඩම් වඩාත් ඵලදායි ලෙස භාවිතයට ගැනීමට සැලසුම් කරන අතර ස්වභාවික සහ ඓතිහාසික උරුමයන් හා ගැළපෙන පරිදි නව ඉදිකිරීම් ගැලපීම අපේක්ෂා කරයි.

ඒ අනුව, මහා ගාල්ල ප්‍රදේශයේ විවෘත අවකාශ , ඉතා කුඩා උද්‍යාන (හෙක්ටෙයාර 0.2 ට අඩු) කුඩා උද්‍යාන (0.5 - 2.5 අක්කර) දේශීය උද්‍යාන (1.0-7.5 අක්කර) මහජන උද්‍යාන (3.0 සිට 6.0 දක්වා හෙක්ටෙයාර - අක්කර 15) සහ රේඛීය විවෘත අවකාශ ලෙස වෙන්කෙරේ. මෙය PORS (මහජන එළිමහන් විනෝදාත්මක අවකාශ සැලස්ම) ප්‍රමිති අනුව මහගාල්ල ප්‍රදේශයේ වසර 2030 සඳහා අනාගතයේදී ජනතාවගේ අවශ්‍ය විවෘත අවකාශ ප්‍රමාණයට ළඟා වීමක් වේ. (පුද්ගලයින් 1000 කට විවෘත අවකාශ 1.4 හෙක්ටෙයාර)

- වසර 2031 සඳහා ප්‍රක්ෂිප්ත ජනගහනය- 251,283
- ප්‍රක්ෂිප්ත විවෘත අවකාශ අවශ්‍යතාවය -351.4 හෙක්ටයාර්
- පවතින විවෘත අවකාශ -3.7108 හෙක්ටයාර් (මහා නගර සභා සීමාව)
- පවතින විවෘත අවකාශ - 280 හෙක්ටයාර් (මහා නගර සභා සීමාවෙන් පිටත)
- 2031 වසර සඳහා අවශ්‍යතාවය - 67.69 හෙක්ටයාර්

රූපය ***6.5.3.8:*** මහජන එළිමහන් විනෝදාත්මක අවකාශ කළමනාකරණ සැලැස්ම

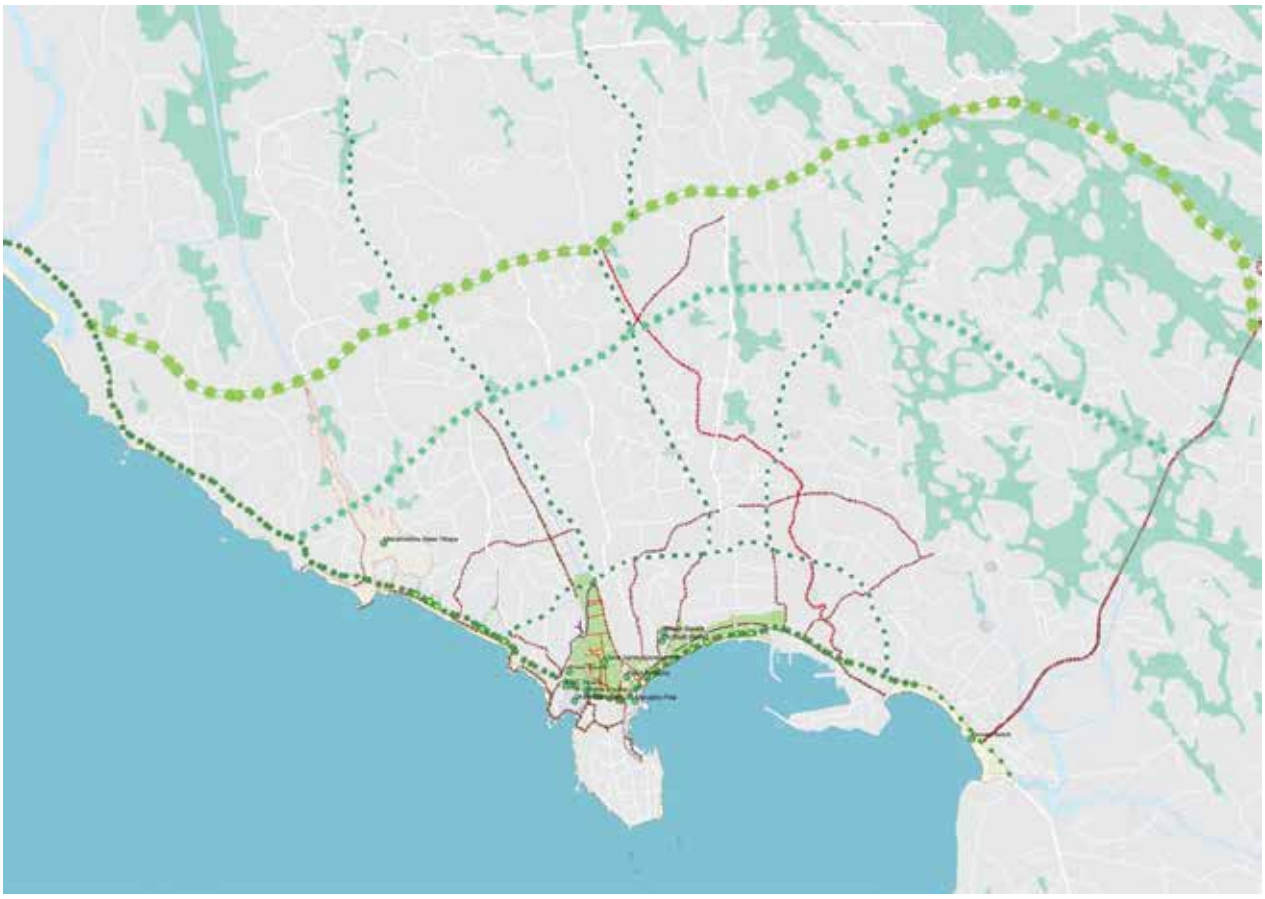

මූලාශ්‍රය : නාගරික සංවර්ධන අධිකාරිය ගාල්ල 2020

උපායමාර්ගික ක්‍රියා (01) - ගාල්ල නගර මධ්‍යයේ විභවතාවයන් පවතින ස්ථානයන්හි මහජන චතුරශ්‍ර නිර්මාණය කිරීම

නගරයේ මහජන අවකාශ අවශ්‍යතාවය සම්පූර්ණ කිරීම සඳහා මහජන චතුරශ්‍ර ලෙස සංවර්ධනය කිරීමට නගරයේ පහත සඳහන් ස්ථාන හඳුනා ගෙන ඇත.

1. නගර ශාලා චතුරශ්‍ර නිර්මාණ ව්‍යාපෘතිය
2. දුම්රිය ස්ථාන පෙරසවි ශාලා නිර්මාණ ව්‍යාපෘතිය
3. "මහජන පොළ" පොදු චතුරශ්‍ර ව්‍යාපෘතිය
4. බන්ධනාගාර චතුරශ්‍ර නිර්මාණ ව්‍යාපෘතිය

රූපය 6.5.3.9 : විභවතා පවතින ස්ථානයන්හි යෝජිත මහජන චතුරශ්‍ර

මූලාශ්‍රය : උපායමාර්ගික නගර සංවර්ධන ව්‍යාපෘතිය,2016

1) නගර ශාලා චතුරශ්‍ර නිර්මාණ ව්‍යාපෘතිය

ව්‍යාපෘතිය වර්ග මීටර 8920 ප්‍රමාණයක් වැඩි දියුණුකිරීම සඳහා යෝජනා කර ඇත. යෝජිත සංවර්ධන තුල පහත කරුණු ඇතුලත් වේ.

වර්ග මීටර 5350 - චතුරශ්‍ර
වර්ග මීටර 2000 -පැති මං තීරු
වර්ග මීටර 1490 - මාර්ග
වර්ග මීටර 80 -පොදු පහසුකම්

රූපය 6.5.3.10: නගර ශාලා චතුරශ්‍ර නිර්මාණ ව්‍යාපෘතිය සඳහා යෝජිත ස්ථානය

මූලාශ්‍රය : *Google Earth & Google Images, 2019*

2) දුම්රිය ස්ථාන පෙරසවි ශාලා නිර්මාණ ව්‍යාපෘතිය

යෝජිත සංවර්ධන ප්‍රදේශය - වර්ග මීටර් 3460. 0 යෝජිත සංවර්ධනය තුල පහත කරුණු ඇතුලත් වේ.

- වර්ග මීටර 970 , චතුරශ්‍ර
- වර්ග මීටර 1230 - පැති මං තීරු
- වර්ග මීටර 1140 -මාර්ග
- වර්ග මීටර 120 - මගී පාලමක්

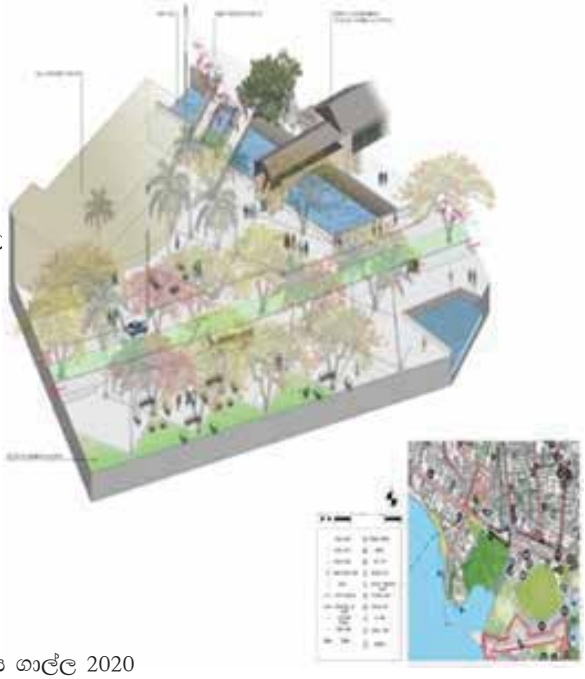

රූපය 6.5.3.11: යෝජිත දුම්රිය ස්ථාන පෙරසවි ශාලා නිර්මාණ ව

මූලාශ්‍රය : *Google Earth Images,* නාගරික සංවර්ධන අධිකාරිය ගාල්ල 2020

පරිච්ඡේදය 06 සැලසුම පාරිසරික තිරසාර උපායමාර්ග

3* මහජන පොළ පොදු චතුරශ්‍ර ව්‍යාපෘතිය

ඌන භාවිත තත්වයේ පවතින වර්තමාන මහජන පොළ භූමිය නව වාණිජ අවකාශයක් ලෙස සංවර්ධනය කිරීමට හඳුනාගෙන ඇත. මෙය ඉදිරියේදී සමුද්‍ර පියවර හා A2 මාර්ගය සමඟ සම්බන්ධ වන අතර එමඟින් මෙම අවකාශයේ සාපේක්ෂ වටිනාකම් හා දෘශ්‍ය ගුණාත්මකබව ඉහළ නැංවේ.

රූපය 6.5.3.12 යෝජිත මහජන පොළ පොදු චතුරශ්‍ර ව්‍යාපෘතිය

මූලාශ්‍රය : උපායමාර්ගික නගර සංවර්ධන ව්‍යාපෘතිය,2016

4* බන්ධනාගාර චතුරශ්‍ර නිර්මාණ ව්‍යාපෘතිය

වර්තමාන බන්ධනාගාරය නගර මධ්‍යයේ මධ්‍යස්ථ ලක්ෂයේ පිහිටා ඇති අතර නගරයේ පවතින සංවර්ධන ප්‍රවනතාවයෙන් ඈත්ව හුදෙකලා ලෙස ඌන භාවිත ස්ථානයක් ලෙස පවතී. මෙම ව්‍යාපෘතිය යටතේ බන්ධනාගාරය කැටයම් සහ කලා නිර්මාණ සහ නව නිර්මාණ මධ්‍යස්ථානයක් ලෙස

රූපය 6.5-.3.13 : යෝජිත බන්ධනාගාර චතුරශ්‍ර ව්‍යාපෘතිය

මූලාශ්‍රය : *Google Earth & Google Images, 2019*

උපායමාර්ගික ක්‍රියා (02) - ගාල්ල නගර මධ්‍යයේ පවතින ධර්මපාල උද්‍යානය ප්‍රති සංවර්ධනය කිරීම

සැලසුම

පාරිසරික තිරසාර උපායමාර්ග

මහජනයා සඳහා වඩා අවකාශ සහිත පරිසරයක් නගරය තුල නිර්මාණය සඳහා නගර උද්‍යාන ඇති කිරීම වර්ථමාන නැඹුරුව වී ඇත. එබැවින්, ඊට සමගාමීව ධර්මපාල උද්‍යානය සංවර්ධනය සඳහා හඳුනාගෙන ඇත.

වගුව ***6.5.3.2:*** ධර්මපාල උද්‍යානය ප්‍රති සංවර්ධනය සංරචක

සංරචකය	වර්ගඵලය
මංතීරු ප්‍රදේශය	වර්ග මීටර 2175
නව ගොඩනැගිලි	වර්ග මීටර 1200
ක්‍රීඩාංගන ප්‍රදේශය	වර්ග මීටර 600
පැති මංතීරු ප්‍රදේශය	වර්ග මීටර 1115
මගී පාලම්	වර්ග මීටර 200

මූලාශ්‍රය : උපායමාර්ගික නගර සංවර්ධන ව්‍යාපෘතිය,2016

රූපය 6.5.3.14 : ධර්මපාල උද්‍යානයේ පිහිටීම



මූලාශ්‍රය : *Google Earth & Google Images, 2019*

රූපය 6.5.3.14 : ධර්මපාල උද්‍යානයේ පිහිටීම

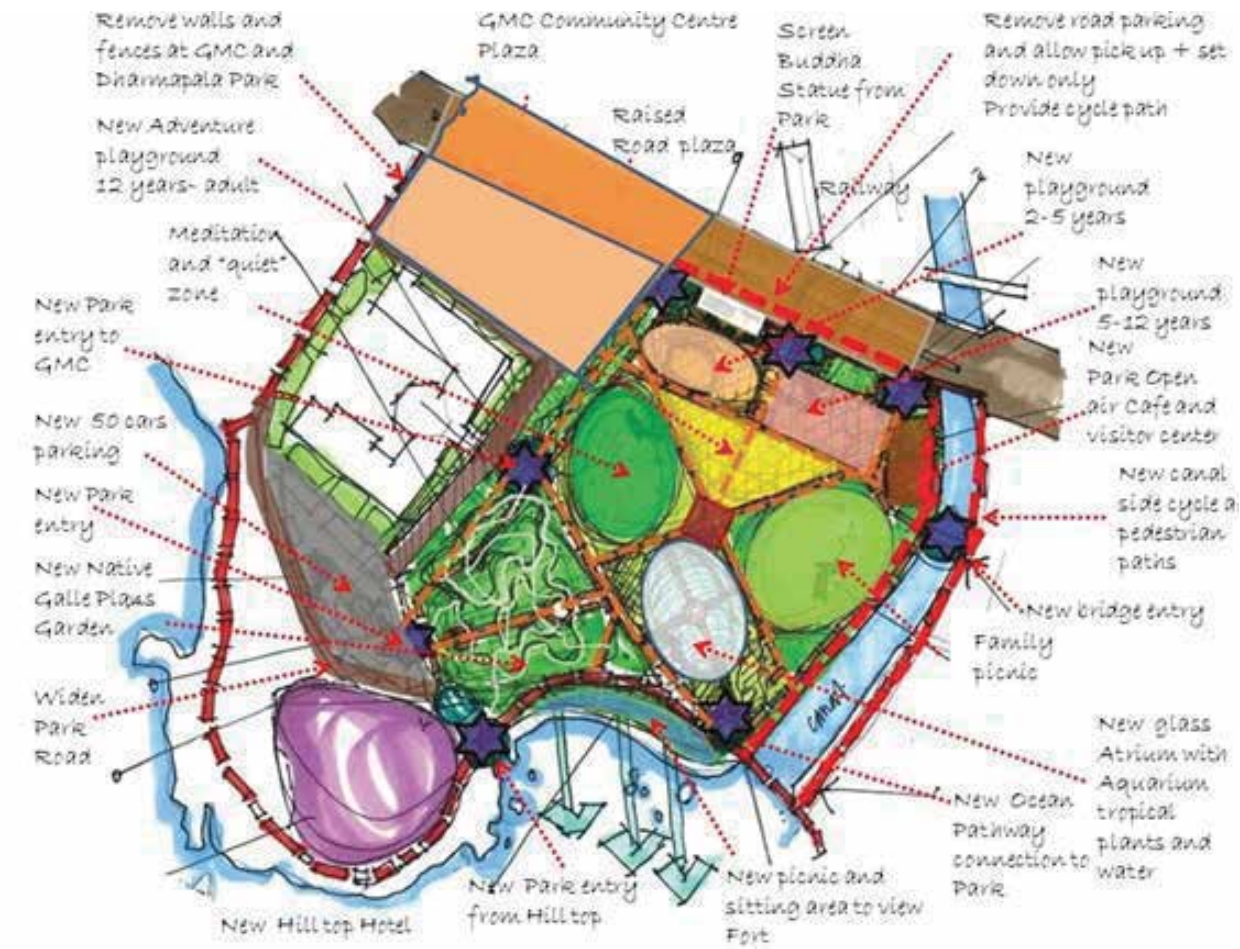

මූලාශ්‍රය : උපායමාර්ගික නගර සංවර්ධන ව්‍යාපෘතිය,2016

ජාත්‍යන්තර ක්‍රිකට් ක්‍රීඩාංගනය ප්‍රති සංවර්ධනය කිරීම

ගාල්ල කොටුව හා ක්‍රිකට් ක්‍රීඩාංගනයේ දෘශ්‍ය පථය ක්‍රිකට් ක්‍රීඩාංගනයේ ඉදිකිරීම් මඟින් අවහිර කර ඇත. මෙ හේතුන් නිසා නගර මධ්‍යයේ පිහිටි ප්‍රධාන ලක්ෂණ 02 ක් අහිමි වී ඇත.

රූපය 6.5.3.15 : ගාල්ල කොටුවේ සහ ක්‍රිකට් ක්‍රීඩාංගණයේ දර්ශනය ප්‍රධාන මාර්ගවල විවිධ දෘශ්‍ය පථයන්

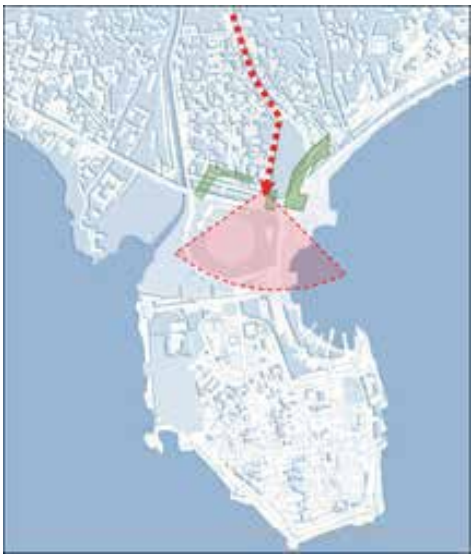

වක්වැල්ල මාර්ගයේ සිට දර්ශනය

මාතර මාර්ගයේ සිට දර්ශනය

කොළඹ මාර්ගයේ සිට දර්ශනය

මූලාශ්‍රය : නාගරික සංවර්ධන අධිකාරිය ගාල්ල 2020

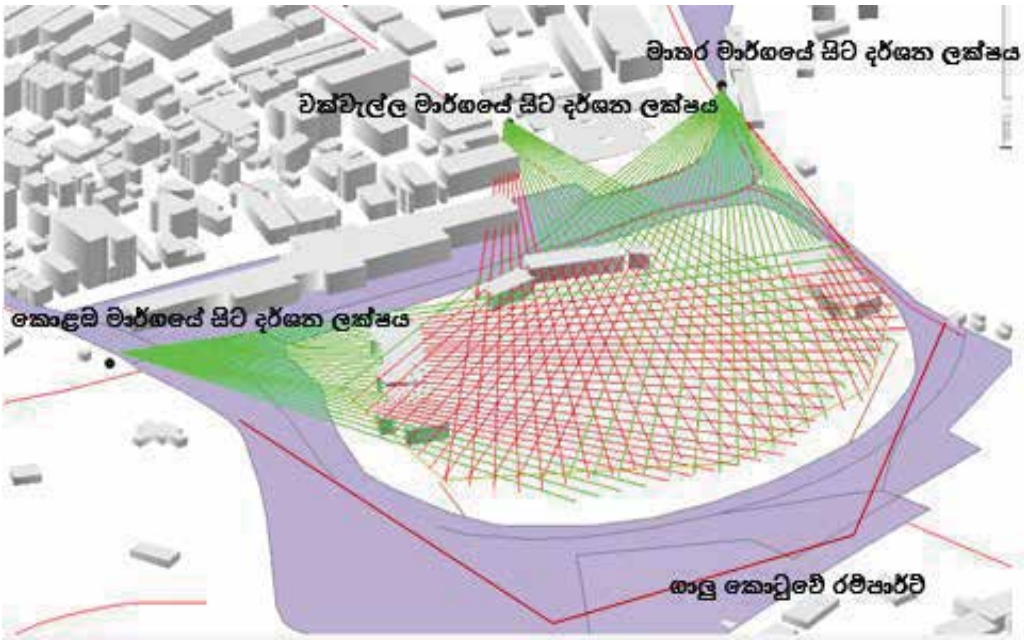

මූලාශ්‍රය : නාගරික සංවර්ධන අධිකාරිය ගාල්ල 2020

රූපය: 6.5.3.17 ගාල්ල කොටුව රැම්පාට් සඳහා දෘශ්‍යතා විශ්ලේෂණය

මූලාශ්‍රය : නාගරික සංවර්ධන අධිකාරිය ගාල්ල 2020

2004 සුනාමියෙන්පසු ඉදිකර ඇති ක්‍රිකට් ක්‍රීඩාංගණ ගොඩනැගිලි සඳහා යුනෙස්කෝ සංවිධානය මඟින් පෙන්වා දී ඇති අවදානම් තත්ත්වයට විසඳුම් සෙවීම අවශ්‍ය වී ඇත. එබැවින් මෙම ප්‍රදේශය තුළ යෝජිත සංවර්ධන කාර්යයන් විවෘත සහ හරිත අවකාශ සහිතව ගාල්ල - කොටුව මැනවින් නගරයට දෘශ්‍යමාන වන අයුරු සැලසුම් කිරීම සුදුසු බවට යෝජනා කෙරේ.

පවත්නා සියළු ගොඩනැගිලි සහ ස්ථිර ව්‍යුහයන් ඉවත් කර ක්‍රීඩාපිටිය පාරම්පරික වැට ආවරණයකින් සහ තෘණ ආවරණය පඩි පේළි සහ පිටුපසට කොන්ක්‍රිට් ආස්තරණ ආසන ඉදිකිරීම යෝජනා කෙරේ. මෙම කොන්ක්‍රිට් ආස්තරණ වැට ආසන හා අනෙකුත් පියසි සහිත ව්‍යුහයන් ප්‍රධාන තරඟාවලි පැවැත්වෙන විට පමණක් එසවීමට හැකි වන පරිදි සැලසුම් කිරීම යෝජනා කෙරේ.

රූපය: 6.5.3.18 ක්‍රිකට් ක්‍රීඩාංගණය සඳහා යෝජිත සංවර්ධනයන්



මූලාශ්‍රය : නාගරික සංවර්ධන අධිකාරිය ගාල්ල 2020

6.5.4. කෘෂිකර්මාන්තය

මහා ගාල්ල ප්‍රදේශය අවට කුඹුරු බිම් වලට අමතරව ආසන්න වශයෙන් හෙක්ටෙයාර 350 ක පමණ වගා කළ ඉඩම් ප්‍රමාණයක් කෘෂිකාර්මික කලාපයක් ලෙස මහා ගාල්ල ප්‍රදේශය තුල හඳුනාගෙන ඇත. ආර්ථික සංවර්ධන සැලැස්ම තුල වගාකර ඇති තේ, රබර්, කුරුඳු බෝග සහ ඒවායේ අතුරු නිෂ්පාදන, වාණිජ බෝග ලෙස ඒකාබද්ධ කිරීමට අපේක්ෂා කෙරේ.

ඒ අනුව මත්ස්‍ය වෙළඳපොළ, කුළුබඩු වෙළඳපොළ සමඟ ඒකාබද්ධ කිරීම ආර්ථික සහ පරිසර යන උපායමාර්ගික දෙකෙහි එකතුවක් ලෙස වැඩි දියුණු කිරීමට යෝජිතය.
ඊට අමතරව, සැලැස්ම කුඹුරු ඉඩම් එක් කලාපයක් ලෙස හඳුනාගන්නා අතර මෙම ප්‍රදේශ සංවර්ධනය සඳහා භාවිතා නොකොට පුරන් වූ ගොවි ඉඩම් සංවර්ධනය සඳහා යෝජිතය.

6.6 සංස්කෘතික සහ උරුමය කළමනාකරණ උපායමාර්ගය

6.6.1. උරුම සහ පුරාවිද්‍යාත්මක සංරක්ෂණ ප්‍රදේශ

පුරාවිද්‍යාත්මක ගොඩනැගිලි සහ ස්මාරක සංරක්ෂණ සැලැස්ම

හේතුකොටගෙන අනෙක් නගර මධ්‍යස්ථාන වලට වඩා ගාල්ල නගර මධ්‍ය අතිවිශේෂ වී ඇත. ඓතිහාසික ලේඛන අනුව 1505 දී පෘතුගීසින් ලංකාවට පැමිණීම ගාල්ල හරහා සිදුවී ඇති බව හඳුනාගෙන ඇති අතර ඒ සමඟ ඉදිවූ බලකොටුව සහ වෙළඳ ප්‍රදේශ ඒ හා බද්ධ වී ඇත.

1640 දී දිවයිනට පැමිණි ලන්දේසින් විසින් ගාල්ල කොටුව සහ බලකොටුව අත්පත් කරගත් අතර එය මහජන පරිපාලන ගොඩනැගිලි, ගබඩා, ව්‍යාපාර ගොඩනැගිලි සහ නිල නිවාස පවතින ප්‍රදේශයක් ලෙස 18 වන සියවස මුල් භාගය තෙක් තවදුරටත් ව්‍යාප්ත විය. 1976 දී බ්‍රිතාන්‍යන් රට අත්පත් කරගැනීමත් සමඟ ගාලු කොටුව ඔවුන්ගේ ග්‍රහණයට නතු විය.

වර්තමානයේ ගාල්ල කොටුව විස්මය ජනක ලන්දේසි උරුමයක් ලෙස දැක්විය හැකි අතර ඉතා හොඳින් සංරක්ෂිත 18 සහ 19 වන සියවසට අයත් බ්‍රිතාන්‍ය ගෘහනිර්මාණ සහ ලන්දේසී ලක්ෂණ මිශ්‍ර දේශීය සහ විදේශීය සංචාරකයන් දහස් ගණනක් ආකර්ෂණය වීමට හේතුවී ඇත.

මෙම පුරාවිද්‍යාත්මක කලාපය පුරාවිද්‍යා දෙපාර්තුමේන්තුව, ගාලු උරුම පදනම, (ඨ්‍යත) ස්මාරක සහ ස්ථාන පිළිබඳ ජාත්‍යන්තර කවුන්සිලය (ICOMS) සහ ගාලු කොටුව කළමනාකරණ කමිටුව යන ආයතන සහ සංවිධාන මඟින් කළමනාකරණය කෙරේ. මෙම ප්‍රදේශය තුල පවතින ගොඩනැගිලි ඉදිකිරීම් සහ සැලසුම්කරනය නියාමනය සඳහා නාගරික සංවර්ධන අධිකාරිය මඟින් විශේෂ සැලසුම් කමිටුවක් ක්‍රියාත්මක වේ.

කෙසේ නමුත් මෙම ලෝක උරුමය සංවර්ධන ක්‍රියාවලිය සඳහා නතුවී ඇත. මෙම තත්වය සම්බන්ධව යුනෙස්කෝ මගින් අනතුරු ඇගවීම් නිකුත් කර ඇති අතර අවධානමට ලක්වූ ලෝක උරුම ලැයිස්තුවට මෙය ඇතුලත් කර ඇත.යුනෙස්කෝ වාර්ථා අනුව ඉහත තර්ජනය සම්බන්ධව පහත කරුණු විශේෂ කොට දක්වා ඇත.

1) මෙම දේපල කළමනාකරණ අධිකාරිය ලෙස ක්‍රියාකරන ගාලු උරුම පදනම ආයතනයෙහි දුර්වල කළමනාකාරීත්වය
2) යෝජිත වරාය ඉදිකිරීම් මෙම බලකොටුවහි ස්වභාවයට හානිදායක විය හැක.
3) ගාලු කොටුව තුල පවතින අනවසර සහ නීති විරෝධී ඉදිකිරීම් සහ ගාලු ක්‍රීඩාංගනයේ පවතින ඉදිකිරීම්ද බලකොටුවේ පෙනුමට හානිකර වීම.

එබැවින්, මහා ගාල්ල සංවර්ධන සැලැස්ම තුල උපායමාර්ගික ක්‍රියා දෙකක් යෝජනාවී ඇති අතර ඒවා පහත පරිදිවේ.

1) ගාලු කොටුව කළමනාකරණ සැලැස්ම
2) පුරාවිද්‍යාත්මක ගොඩනැගිලි සහ ස්මාරක සංරක්ෂණ සැලැස්ම

පරිච්ඡේදය 06

සැලසුම

සැලසුම් ක්‍රියාත්මක කිරීමේ ක්‍රමවේදය

පළමු සැලැස්ම සම්පූර්ණයෙන්ම ගාලු කොටුව පමණක් අවධානය යොමුව ඇති අතර දෙවන සැලැස්ම හරහා ගාලු කොටුව තුළ සහ ගාල්ල අවට පවතින එනම් මහා ගාල්ල සැලසුම්කරණ ප්‍රදේශය තුල ඇති පුරාවිද්‍යාත්මක ස්මාරක සහ ගොඩනැගිලි සංරක්ෂණය කිරීම පිළිබඳව අවධානය යොමුව ඇත. මෙම සැලසුම් වෙන් වශයෙන් සකස් කරන ලද පුළුල් මාර්ගෝපදේශන සැලසුම් මගින් හඳුනා ගෙන ඇත

6.7 සැලසුම් ක්‍රියාත්මක කිරීමේ ක්‍රමවේදය

6.7.1.උපාය මාර්ගික ක්‍රියාකාරී ව්‍යාපෘති

සැලසුමෙහි ඇති සම්පූර්ණ අරමුණු සාක්ෂාත් කරගැනීම සඳහා පහත සඳහන් උපායමාර්ගික ක්‍රියාකාරී ව්‍යාපෘති හඳුනාගෙන ඇත. දැනටමත් ක්‍රියාත්මක වෙමින් තිබෙන ව්‍යාපෘතිවලට අමතරව මෙම ව්‍යාපෘති යෝජනා කරනු ලැබේ. උපායමාර්ගික නගර සංවර්ධන ව්‍යාපෘතිය සහ එවැනි අදාළ ආයතන විසින් පහත දැක්වෙන ව්‍යාපෘති කිහිපයක් යෝජනා කර ඇති අතර මෙම සැලැස්ම උපායමාර්ගිකව සැලසුම් කර ඇති සංවර්ධනය සඳහා උපාය මාර්ගික වැදගත්කමක් ලෙස එම ව්‍යාපෘති ඇතුළත් කර ඇත.

ඒ අනුව සංවර්ධන සැලැස්ම මගින් ක්‍රියාවට නංවන ව්‍යාපෘතිවල ප්‍රමුඛතාවය අනුව පහත සඳහන් ව්‍යාපෘති ලැයිස්තුව හඳුනාගෙන ඒවා ලැයිස්තුගත කර ඇත.

වගුව ***6.7.1.*** ව්‍යාපෘති ප්‍රමුඛතා

ව්‍යාපෘති අංක	ප්‍රමුඛතා අංක	ව්‍යාපෘතිය	අපේක්ෂිත ප්‍රතිඵල	අදහස් / තත්වය
01	01	ඉදිකිරීමට යෝජිත තුන්වන තරංග මාර්ගය	පදික මංතීරු සංවර්ධනය	මාර්ග සංවර්ධන අධිකාරිය මගින් ක්‍රියාත්මක කිරීමට යෝජිතව ඇත
02	01	පහත සඳහන් මාර්ග පුළුල් කිරීමට නියමිතය . 1. වක්වැල්ල මාර්ගය 2. බද්දේගම මාර්ගය 3. අම්බලන්වත්ත මාර්ගය	පදික මංතීරු සංවර්ධනය	මාර්ග සංවර්ධන අධිකාරිය මගින් ක්‍රියාත්මක කිරීමට යෝජිතව ඇත
03	01	රත්ගම මොන්රෝවියවත්ත කසල කළමනාකරණ ව්‍යාපෘතිය	සනීපාරක්ෂක කැලිකසල කළමනාකරණය	මධ්‍යම පරිසර අධිකාරිය මගින් ක්‍රියාත්මක කිරීමට යෝජනා කර ඇත
04	02	ගිංතොට සහ වලහන්දුව සංක්‍රමණික නගර මධ්‍යස්ථාන දෙකක් වශයෙන් ප්‍රවර්ධනය කිරීම	සංවර්ධන කොරිඩෝවට පහසුකම් සැපයීම සඳහා පදික මංතීරු සංවර්ධනය	නාගරික සංවර්ධන අධිකාරිය මගින් ඉදිකිරීමට යෝජිතව ඇත
05	03	ගාලු පාර සිට අධිවේගී පිවිසුම් මාර්ගය දක්වා (දෙවන තරංග මාර්ගය) මංතීරු දෙකක සම්බන්ධක මාර්ගයක්	පදික මංතීරු සංවර්ධනය	ගාල්ල නගරසභාව මගින් ක්‍රියාත්මක කිරීමට යෝජිතව ඇත
06	03	වැසි ජල කළමනාකරණ පද්ධතිය වැඩි දියුණු කිරීම	යටිතල පහසුකම් වැඩි දියුණු කිරීම, පාරිසරික ගුණාත්මකභාවය සහ ගංවතුර අවම කිරීමේ පියවරක් ලෙස වැදගත් වීම	උපායමාර්ගික නගර සංවර්ධන ව්‍යාපෘතිය මගින් දැනට ක්‍රියාත්මක වෙමින් පවතී
07	04	හඳුනාගත් ස්ථානවල නේවාසික කලාප ප්‍රවර්ධනය කිරීම	ප්‍රදේශයේ වඩා සුදුසු ජනාවාස ඇති කිරීම	නාගරික සංවර්ධන අධිකාරිය විසින් යෝජනා කරන ලදී අවශ්‍ය යටිතල පහසුකම් සැපයීම
08	04	නේවාසික කලාප සහ සංවර්ධන කොරිඩෝව අතර මාර්ග සම්බන්ධතා නිර්මාණය කිරීම	ජංගම ගමනාගමනය සහ සම්බන්ධතාව වැඩි දියුණු කිරීම	පළාත් පාලන ආයතන මගින් ක්‍රියාත්මක කිරීමට යෝජිතය

		1. නේවාසික ප්‍රවර්ධන කලාපය හපුගල සහ සංවර්ධන කොරිඩෝව අතර සෘජු සම්බන්ධතා දෙකක් 2. උළුවිටිකේ නේවාසික ප්‍රවර්ධන කලාපය සංවර්ධන කොරිඩෝව අතර සෘජු සම්බන්ධකම් දෙකක් 3. ඇත්තිලිගොඩ නේවාසික ප්‍රවර්ධනය කලාපය සහ සංවර්ධන කොරිඩෝව අතර මිලිද්දුව මාර්ගය හා සම්බන්ධතාවය ඇති කිරීම		
09	05	ගිංතොට සිට දෙවට මංසන්ධිය සංචාරක කොරිඩෝවක් නිර්මාණය කිරීම 1. මහමෝදර රෝහල් භූමිය සහ දැනට පවත්නා හඹී භූමිය සංවර්ධන කටයුතු සඳහා ප්‍රතිනිර්මාණය කිරීම 2. වෙරළ උද්‍යානයක් ලයිට් හවුස් හෝටල් පරිශ්‍රයේ සිට දෙවට හන්දිය දක්වා නිර්මාණය කිරීම යෝජිත වෙරළ උද්‍යානය සමුද්‍ර වීදිය සහ ප්‍රධාන වීදිය අතර සම්බන්ධ වී පවතින මාර්ග ප්‍රවේශයන් වැඩිදියුණු කිරීම හා සැලසුම් කිරීම	සංචාරක සංවර්ධනය, නගර අලංකාර කිරීම	නාගරික සංවර්ධන අධිකාරිය, ගාල්ල නගර සභාව, ක්‍රමෝපායික නගර සංවර්ධන ව්‍යාපෘතිය මඟින් ක්‍රියාත්මක කිරීම
10	05	බෝට්ටු ගොඩබෑමේ පහසුකම් සහ ප්‍රවේශ ස්ථාන ලබා දීම මගින් මහමෝදර වැව, කැපූ ඇල සහ ගිංගඟ හරහා බෝට්ටු / නෞකා යාත්‍රා ප්‍රවර්ධනය කිරීම	සංචාරක සංවර්ධනය සහ නගර අලංකරණය	ගාල්ල මහ නගර සභාව හා නාගරික සංවර්ධන අධිකාරිය මඟින් ක්‍රියාත්මක කිරීමට යෝජිතය.
11	06	දැනට පවතින නීල හරිත ප්‍රදේශ ආරක්ෂා කර ගැනිම යෝජිත පින්නදූව පාරිසරික උද්‍යානය	සංචාරක සංවර්ධනය නගර අලංකරණය පාරිසරික සංරක්ෂණය	නා. සං. අ. උද්භිද උද්‍යාන දෙපා. හා අක්මීමණ ප්‍රා. ස.
12	07	නගර මධ්‍යයේ සුදුසු ස්ථානවල මහජන චතුරස්‍ර සැලසුම් කිරිම	නාගරිකයන් සහ මගීන් සඳහා පොදු විවේකස්ථාන ඇති කිරිම	
13	07	මහවීදිය සහ මුහුදු මාර්ගය අතර ඉඩම් පොලිස් බැරැක්ක ප්‍රතිනිර්මාණය කිරීම	ඌන භාවිතා ඉඩම් සංචාරක කටයුතු සඳහා යොදා ගැනීම තුළින් ආදායම් උපදවා ගැනීම	නාගරික සංවර්ධන අධිකාරිය මඟින් ක්‍රියාත්මක කිරීමට යෝජිතය

14	08	ඔරොප්පුවත්ත චතුරස්‍රය නිර්මාණය කිරීම	ඌන භාවිතා දේපල සංවර්ධනය තුළින් ආදායම් උත්පාදනය	ගාල්ල මහ නගර සභාව ක්‍රියාත්මක කරයි
15	09	හඳුනා ගත් ප්‍රධාන මහාමාර්ග හා 3 වන මාර්ග දෙපස රුක් රෝපනය කිරීම	නගර අලංකරණය සහ ඇවිදීමේ පහසුකම් වැඩි දියුණු කිරීම	නා. සං.අ. මඟින් ක්‍රියාත්මක කිරීමට යෝජිතය
16	10	චීන කොරටුව ප්‍රදේශය තුළ පිහිටා ඇති පටු මාවත් සංවර්ධනය සහ මුහුණත් අලංකරණය	සංචාරක සං. අධිකාරිය, නගර අලංකරණ හා ඇවිදිමේ පහසුකම් වැඩි දියුණු කිරීම	නා. සං. අ.උපාය මාර්ගික නගර සංවර්ධන ව්‍යාපෘතිය සහ ගාල්ල මහ නගර සභාව මඟින් ක්‍රියාත්මක කිරීමට යෝජිතය
17	11	දෙවට හන්දියෙන් ආරම්භ වි අධිවේගී මාර්ගය දෙපස මීටර් 1300 ක් දිග වාණිජ තීරුවක් ප්‍රවර්ධනය කිරීම	නාගරික සේවා වැඩි දියුණු කිරීම	නා. සං.අ. මඟින් ක්‍රියාත්ම කරනු ලැබේ
18	12	කළුවැල්ල හන්දිය සිට සම්බෝධි හන්දිය දක්වා විකල්ප රථවාහන මාර්ගයක් නිර්මාණය කිරීම	කාර්යක්ෂමතාවය වර්ධනය කිරීම	ගාල්ල මහ නගර සභාව ක්‍රියාත්මක කරයි
19	13	නාගහවත්ත හන්දියේ සිට ආනන්ද-ගාඩ හන්දිය දක්වා ද්විත්ව මංතීරු මාර්ගයක් නිර්මාණ කිරීම	කාර්යක්ෂමතාවය වර්ධනය කිරීම	පළාත් පාලන ආයතන මඟින් ක්‍රියාත්මක කිරීමට යෝජිතය
20	14	උප නගර මධ්‍යස්ථාන සංවර්ධනය	නාගරික සේවා වැඩි දියුණු කිරීම	නා. සං. අ. විසින් සහ පළාත් පාලන ආයතන-වලින් ක්‍රියාත්මක කරනු ලැබේ
21	15	හපුගල විශ්ව විද්‍යාල ශ්‍රවනාගාරය ප්‍රවර්ධනය කිරීම	අධ්‍යාපනය පදනම් කරගත් ආර්ථික වාර්තාව	නා. සං. අ. සහ රේඛීය අමාත්‍යංශයෙන්
22	16	රූමස්සල ඕලන්ද ඇළ ප්‍රතිසංස්කරණය කිරීමේ ව්‍යාපෘතිය	සංචාරක සංවර්ධන අධිකාරිය, පාරිසරික වැඩි දියුණු කිරීම	වාරිමාර්ග දෙපා. නා. සං.අ . හා ඉඩම් ගොඩ කි. සං.සංස්ථාව මඟින් ක්‍රියාත්මක කරනු ලබයි
23	16	රූමස්සල රථවාහන නැවතුම් ස්ථාන දෙපස සංවර්ධනය කිරීම	සංචාරක සංවර්ධන කාර්යක්ෂමතාවය	වාරිමාර්ග දෙපා. නා. සං.අ . හා ඉඩම් ගොඩ කි. සං.සංස්ථාව මඟින් ක්‍රියාත්මක කරනු ලබයි
24	17	යෝග සහ කඳවුරු ස්ථාන සංවර්ධනය	සංචාරක සංවර්ධනය	නා. සං. අ. සහ හබරාදුව ප්‍රා. ස. මඟින් ක්‍රියාත්මක කරනු ලබයි

25	17	ආකාශ වස්තු නැරඹුම් මධ්‍යස්ථානය	සංචාරක සංවර්ධනය	නා. සං. අ. සහ හබරාදුව ප්‍රා. ස. මඟින් ක්‍රියාත්මක කරනු ලබයි
26	18	රූමස්සල පදිංක මංතීරු සංවර්ධනය සහ කඳු නැගීමේ ප්‍රදේශ සංවර්ධනය	සංචාරක සංවර්ධනය	නා. සං. අ. සහ හබරාදුව ප්‍රා. ස. මඟින් ක්‍රියාත්මක කරනු ලබයි
27	19	වටරැක මාර්ගය ද්විත්ව මංතීරු මාර්ගය ලෙස තුන්වන විකල්ප මාර්ගය දක්වා දීර්ඝ කිරීම	කාර්යක්ෂම සංවර්ධනය	බෝපේ - පෝද්දල ප්‍රා. ස. මඟින් ක්‍රියාත්මක කරනු ලබයි
28	19	හපුගල සිට පිලාන කඩේ සිට තුන්හිරිපාන හන්දිය දක්වා ද්විත්ව මං තීරු ලෙස සංවර්ධනය කිරීම	කාර්යක්ෂම සංවර්ධනය	පළාත් පාලන ආයතන මඟින් ක්‍රියාත්මක කරනු ලබයි
29	21	එස්. එච්. දහනායක මාවත සහ වුඩ්වර්ඩ් මාවත වැඩි දියුණු කිරීම	කාර්යක්ෂම සංවර්ධනය	පළාත් පාලන ආයතන මඟින් ක්‍රියාත්මක කරනු ලබයි
	22	වේවැල්ලවල මාර්ගය වැඩි දියුණු කිරීම	කාර්යක්ෂම සංවර්ධනය	පළාත් පාලන ආයතන මඟින් ක්‍රියාත්මක කරනු ලබයි

මූලාශ්‍රය : නාගරික සංවර්ධන අධිකාරිය ගාල්ල 2020

ඉහත සඳහන් සමහර ව්‍යාපෘති නාගරික සංවර්ධන අධිකාරිය විසින්ම ක්‍රියාවට නංවනු ලබන අතර සමහර කොටස් සැලසුම් / කලාපකරණ රෙගුලාසි මගින් ප්‍රවර්ධනය / නියාමනය කරනු ලබයි. පළාත් පාලන ආයතන, උපායමාර්ගික නගර සංවර්ධනය මෙන්ම මධ්‍යම පරිසර අධිකාරිය සහ වාරිමාර්ග දෙපාර්තමේන්තුව වැනි රේඛීය ආයතන සමහර සංරචක ක්‍රියාත්මක කිරීමට නියමිතය.

පරිච්ඡේදය 06 මහා ගාල්ල සැලසුම් ප්‍රදේශය සඳහා නාගරික සංවර්ධන ව්‍යාපෘති

සැලසුම

මහා ගාල්ල සැලසුම් ප්‍රදේශය සඳහා නාගරික සංවර්ධන ව්‍යාපෘති

1 ගින්තොට සිට වලහන්දුව දක්වා වූ ප්‍රදේශය සංවර්ධන තීරුවක් ලෙස සංවර්ධනය කිරීම

ව්‍යාපෘතියේ යෝග්‍යතාවය

ගාල්ල නගරය දැඩි තදබදයක් සහිතව සහ දැඩි නාගරික පීඩනයක් යටතේ වැඩි දියුණු වන නගරයකි. නාගරික සංවර්ධනයේ ප්‍රවනතාවය නගරයේ සිට පර්යන්ත ප්‍රදේශ දක්වා විහිදී පවතී. එබැවින් ගිංතොට සිට වලහන්දුව දක්වා වූ ප්‍රදේශය සංවර්ධන තීරුවක් ලෙස සංවර්ධනය කිරීමටත්, එමගින් ගාල්ල නගර මධ්‍යයේ ඇතිවන තදබදය අවම කරලීමත් නගරයේ සිට නගර පර්යන්ත ප්‍රදේශ දක්වා වූ ප්‍රදේශයේ සම්බන්ධතාවය වැඩිදියුණු කිරීම යනාදී කරුණු සළකා ඇත. මීට අමතරව, මෙම සැලැස්ම මඟින් ගිංතොට සහ වලහන්දුව ස්ථිර ගමනාගමන මධ්‍යස්ථාන දෙකක් ලෙස යෝජනා කර ඇත.

මෙම නියාමන කේන්ද්‍රයන් සහ සංවර්ධන කොරිඩෝව මඟින් වාහන ගමනාගමනය සහ සංවර්ධන තීරුව භාවිතා කරන මගීන්ගේ කාර්යන් ඉතාමත් කාර්යක්ෂම වන අතර මහා ගාල්ල ප්‍රදේශය ද ප්‍රවේශය ලබයි. වේගවත් බස්රථ සංක්‍රමණ Bus Rapid Transit (BRT) ක්‍රමවේදයන් ප්‍රවර්ධනය කිරීම ඒතුලින් වර්ධන තීරයෙහි පොදු ප්‍රවාහන පහසුකම් සැපයීම ප්‍රවර්ධනය කිරීම මෙන්ම යෝජිත තුන්වන විකල්ප මාර්ගයෙහි දෙපසෙහි ඇති ප්‍රධාන ගමනාගමන නියාමන කේන්ද්‍රයන් දෙක ද ප්‍රවර්ධනය කෙරේ.

ව්‍යාපෘතියේ සංරචක

ගින්තොට ගමනාගමන හුවමාරු මධ්‍යස්ථානය

01. ගින්තොට පවත්නා බස් ඩිපෝ භූමිය තුල කුඩා වාණිජ අවකාශයන් සහ රථවාහන නැවතුම් සහිත කුඩා බස් රථ පර්යන්තයක් ඉදි කිරීම.
02. පියදීගම දුම්රිය ස්ථානය යෝජිත ගිංතොට කුඩා බස්නැවතුම්පල ආසන්නයට රැගෙනයාම
03. බස් රථ පර්යන්තය හා දුම්රිය ස්ථානය අතර සම්බන්ධතාවය ඇති කිරීම
04. කුඩා බස්රථ පර්යන්තය හා ගාල්ල - කොළඹ ප්‍රධාන මාර්ගය අතර සම්බන්ධතාවය ඇති කිරීම

වලහන්දූව ගමනාගමන හුවමාරු මධ්‍යස්ථානය

1. වාණිජ අවකාශය සහ රථවාහන නැවතුම් සහිත බස් රථ පර්යන්තයක් ඉදි කිරීම.
(උඩුගම මාර්ගය හා දක්ෂිණ අධිවේගී මාර්ගයේ පිවිසුම් මාර්ගය අතර පිහිටි හඳුනා ගත් ඉඩම හෙක්ටයාර් 2.5)

ව්‍යාපෘතියේ අරමුණු

01. වාහන වලට හා මගීන්ට මහ ගාල්ල ප්‍රදේශයට කඩිනම්ව ගමන් කිරීම හා පිවිසීමට පහසු කිරීම.
02. සංවර්ධන කොරිඩෝව භාවිතා කිරීම ප්‍රවර්ධනය කිරීම.
03. ගාලු පාරේ සහ නගරය තුළ රථවාහන තදබදය අවම කිරීම
04. නගර මධ්‍යයේ ගමනාගමන පද්ධතිය පුළුල් කිරීම
05. වාණිජ හා වාහන නැවැත්වීමේ ඉඩ ප්‍රස්තා වැඩි කිරීම

ව්‍යාපෘතියේ ප්‍රතිඵල

1. මහගාල්ල ප්‍රදේශය තුල කාර්යක්ෂම ප්‍රවාහන පද්ධතිය කාර්යක්ෂම කිරීම
2. කලාපයේ සම්බන්ධතාව වැඩි දියුණු කිරීම
3. වාණිජ අවකාශ හා රථගාල් පහසුකම් වැඩි කිරීම

මූල්‍ය සැලැස්ම

වගුව ***6.7.2.*** මූල්‍ය සැලැස්ම

ව්‍යාපෘති සංරචක / ක්‍රියාකාරකම	පිරිවැය (රු.මි.)
කුඩා බස් රථ පර්යන්තයක් ගිංතොට ප්‍රදේශයේ ඉදිකිරීම	100
පියදීගම ප්‍රදේශයේ දුම්රිය ස්ථානය වෙනත් ස්ථානයකට ගෙනයාම	100
කුඩා බස් රථ පර්යන්තය සහ දුම්රිය ස්ථානය අතර සම්බන්ධය ඇතිකිරීම	50
කුඩා බස්රථ පර්යන්තය සහ ගාල්ල - කොළඹ ප්‍රධාන මාර්ග අතර සම්බන්ධය ඇතිකිරීම	50
මුළු ඇස්තමේන්තුගත පිරිවැය	300

මූලාශ්‍රය : නාගරික සංවර්ධන අධිකාරිය ගාල්ල 2020

යෝජිත ව්‍යාපෘති ප්‍රදේශය සහ ව්‍යාපෘති සැලසුම

රූපය ***6.7.1.*** යෝජිත ගිංතොට සංක්‍රමික මංසල ප්‍රවාහන හා මාර්ග සංවර්ධන සැලසුම

මූලාශ්‍රය : නාගරික සංවර්ධන අධිකාරිය ගාල්ල 2020

රූපය ***6.7.2.*** යෝජිත කුඩා බස් රථ පර්යන්තයක්

මූලාශ්‍රය : *Google Earth & Google Images, 2019*

පරිච්ඡේදය 06

2. ගිංතොට සිට දෙවට හන්දිය දක්වා සංචාරක කලාපයක් ඇතිකිරීම

සැලසුම

මහා ගාල්ල සැලසුම් ප්‍රදේශය සඳහා නාගරික සංවර්ධන ව්‍යාපෘති

ව්‍යාපෘතියේ යෝග්‍යතාවය

ප්‍රධාන සංචාරක ආකර්ශනීය නගරයක් වන ගාල්ල නගරයෙහි දැනටමත් සංචාරක කටයුතු සඳහා යොදා නොගත් ප්‍රදේශ, විවෘත ප්‍රදේශ, විශේෂ කටයුතු සහ භූ දර්ශන ප්‍රදේශ ලෙස සංවර්ධනය කිරීමට මහ ගාල්ල නගර සංවර්ධන සැලැස්මේ ආර්ථික උපාය මාර්ග ක්‍රමෝපාය වන "ඉසුරුමත් නගරය" යන ඉලක්කය ළඟා කර ගැනීම සඳහා යෝජනා කර ඇත. එබැවින් ගිංතොට සිට දෙවට හන්දිය දක්වා වෙරළ තීරය සහිත බිම් තීරුව ආර්ථික සංවර්ධන අවස්ථා වැඩිදියුණු කිරීම සඳහා සංචාරක කොරිඩෝවක් ලෙස සංවර්ධනය කිරීමට මෙමගින් යෝජනා කෙරේ.

මෙම ක්‍රියාකාරකම් යෝජිත ස්ථාන 04ක් තුළ සිදුකිරීමට හඳුනාගෙන ඇත
(ගිංගඟ , මහමෝදර වැව, මහමෝදර රෝහල හඳුනාගත් හිස් ඉඩම් ප්‍රදේශය සහ ගාල්ල කොටුව)

ව්‍යාපෘති සංරචක

1. ජලාශ්‍රිත කටයුතු පදනම් කොට ගත් හා ඒ ආශ්‍රිත ක්‍රීඩා ක්‍රියාකාරකම් කටයුතු
2. සංචාරක බෝට්ටු / සුඛෝපභෝගී බෝට්ටු
3. ජල ජෙට් අධිවේගී ජල බෝට්ටු
4. විවෘත අවන්හල සහ බෝට්ටු නැවතීම සඳහා ජැටි

මහමෝදර ජලාශයේ ජල මූලික ක්‍රියාකාරකම් කටයුතු

1. ජල මූලික විනෝදාත්මක ක්‍රියාකාරකම්
2. සුඛෝපභෝගී බෝට්ටු/ සංචාරක බෝට්ටු
3. ජල ක්‍රීඩා ප්‍රදේශයන්
4. අවන්හල

මහමෝදර රෝහල දැනටමත් කරාපිටිය වෙත ඉවත් කර තිබේ. ස්ථානීය වාසි හා අවට ඉඩම් පරිහරණ ප්‍රවණතාව සැලකිල්ලට ගනිමින් සංචාරක කටයුතු සහ ඉහල පන්තියේ හෝටල් ඇතිකිරීම සඳහා දැනට පවතින භූමිය යෝජනා කර ඇත. මෙය සමුද්‍ර පියවර ව්‍යාපෘතියට සම්බන්ධ වන අතර මෙමගින් මුහුදු වෙරළ තීරයේ වඩාත් විවෘත පොදු අවකාශයක් නිර්මාණය වනු ඇත.

• සැහැල්ලු සංචාරක යාත්‍රා සහිත වරාය ව්‍යාපෘතිය

ගාලු වරාය ලබාදෙන පහසුකම් පදනම් කර ලොව සුඛෝපභෝගී සංචාරක ආකර්ෂණයක් සහිත වරායක් ලෙස ජාත්‍යන්තර යාත්‍රා සංගමය විසින් හඳුනාගෙන ඇත. එබැවින් සංචාරක කර්මාන්තය සහ නගර ආර්ථිකය වැඩිදියුණු කිරීම සඳහා ඇති විභවතාවයන් මෙම සංවර්ධන සැලැස්ම මඟින් හඳුනාගෙන තිබේ.

ව්‍යාපෘති අරමුණු

1. සංචාරකයන්ගේ පැමිණීම හා සංචාරක කර්මාන්තය වැඩි දියුණු කිරීම
2. නගර ආර්ථිකය ඉහළ නැංවීම
3. ප්‍රයෝජනයට නොගත් සංචාරක විභවතාවයන් ඇති ස්ථාන භාවිතයට ගැනිම
4. විනෝදාත්මක පහසුකම් සහ විවෘත අවකාශ වැඩි කිරීම.

ව්‍යාපෘති ප්‍රතිඵල

1. ආර්ථිකය ඉහළ නැංවීම
2. ප්‍රයෝජනයට නොගත් සංචාරක ආකර්ෂණ ප්‍රදේශ ස්ථාන භාවිතා කිරීම.
3. විනෝදාත්මක පහසුකම් සංවර්ධනය කිරීම.

මූල්‍ය සැලැස්ම

වගුව ***6.7.3.*** මූල්‍ය සැලැස්ම

ව්‍යාපෘති සංරචක / ක්‍රියාකාරකම	පිරිවැය (රු.මි.)
ගිංගඟ පදනම් කොටගත් ජල මූලික හා ඒ ආශ්‍රිත ක්‍රීඩා ක්‍රියාකාරකම් කටයුතු	100
මහමෝදර වැව ආශ්‍රිත ජල මූලික ක්‍රියාකාරකම් කටයුතු	100
මහමෝදර රෝහල් භූමිය ආශ්‍රිත ප්‍රදේශය පුනර්ජනනය කිරීම	80
සැහැල්ලු සංචාරක යාත්‍රා නැංගුරම් ව්‍යාපෘතිය	200
මුළු ඇස්තමේන්තුගත පිරිවැය	480

සටහන: ඉහත සඳහන් ඇස්තමේන්තුගත ව්‍යාපෘති පිරිවැය වෙනස් විය හැකිය
මූලාශ්‍රය : නාගරික සංවර්ධන අධිකාරිය ගාල්ල 2020

රූපය: 6.7.3 - සංචාරක ව්‍යාපාරය සංවර්ධනය- ව්‍යාපෘතිය 01



මූලාශ්‍රය : නාගරික සංවර්ධන අධිකාරිය ගාල්ල 2020

පරිච්ඡේදය 06 03.නගර සීමාව තුල ප්‍රධාන මාර්ග, හඳුනාගත් මාර්ග සහ තුන්වන විකල්ප මාර්ග දෙපස අවකාශයන් තුල පදික වේදිකා සහිත වෘක්ෂලතා තීරුවක් ඉදිකිරීම (සංවර්ධන කොරිඩෝව)

සැලසුම

මහා ගාල්ල සැලසුම් ප්‍රදේශය සඳහා නාගරික සංවර්ධන ව්‍යාපෘති

ව්‍යාපෘතියේ යෝග්‍යතාවය

මහ ගාල්ල සංවර්ධන සැලැස්මෙහි ප්‍රධානතම ඉලක්කයක් වන්නේ "ප්‍රීතිමත් පුරවැසියන්" වන අතර පොදු එළිමහන් ප්‍රදේශ, ඇවිදීමේ මංතීරු සංවර්ධනය සහ නගර අලංකාර කිරීම ප්‍රයෝජනවත් වනු ඇත. මෙය ඇවිදිම සඳහා අවකාශයන් ඇති කිරීම සහ පොදු විවෘත විනෝද අවකාශ කළමනාකරණ සැලැස්ම ලෙස හැඳින්වෙන සැලසුම් දෙකකින් ආවරණය වනු ලබයි.

යෝජිත ස්ථානය පින්නදූව දකුණ අධිවේගී මාර්ගය ආසන්නයේ සිමෙන්ති කර්මාන්ත ශාලාව තදාසන්නව පිහිටා ඇති කඩොලාන ප්‍රදේශය වන අතර, ස්වාභාවික සංරක්ෂණ හා විවේක කටයුතු සඳහා දියුණු කිරීමට අත්පත් කර ගැනීමට යෝජිතය. තවද ස්වාභාවික පරිසරය ආරක්ෂා කිරීම සහ පක්ෂි නැරඹුම් මධ්‍යස්ථානයක් ඇති කිරීම ව්‍යාපෘතියේ බලාපොරොත්තුවයි.

වගුව***6.7.4.*** යෝජිත මාර්ග

විස්තර	වර්ගය
ගිංතොට - ලබුදුව මාර්ගය	අහඹු ශාක රෝපණය / ඉහළ ඝනත්වය / මාර්ගයේ මධ්‍ය රේඛාවේ සහ මාර්ගය දෙපස
කලුවැල්ල-කන්දෙවත්ත-කොන්ගොඩ මාර්ගය - වටරවුම් මාර්ගය	අහඹු ශාක රෝපණය / ඉහළ ඝනත්වය / මාර්ගයේ මධ්‍ය රේඛාවේ සහ මාර්ගය දෙපස
මිනුවන්ගොඩ- කලේගාන මාර්ගය	අහඹු ශාක රෝපණය / ඉහළ ඝනත්වය / මාර්ගයේ මධ්‍ය රේඛාවේ සහ මාර්ගය දෙපස
බද්දේගම පාර	අහඹු ශාක රෝපණය / ඉහළ ඝනත්වය / මාර්ගයේ මධ්‍ය රේඛාවේ සහ මාර්ගය දෙපස
අම්බලන්වත්ත පාර	අහඹු ශාක රෝපණය / ඉහළ ඝනත්වය / මාර්ගයේ මධ්‍ය රේඛාවේ සහ මාර්ගය දෙපස
ශ්‍රී හේමානන්ද මාවත	අහඹු ශාක රෝපණය / ඉහළ ඝනත්වය / මාර්ගයේ මධ්‍ය රේඛාවේ සහ මාර්ගය දෙපස
නව යෝජිත මාර්ගය (බෙලිගහ-අධිවේගී මාර්ග පිවිසුම්	අහඹු ශාක රෝපණය / ඉහළ ඝනත්වය / මාර්ගයේ මධ්‍ය රේඛාවේ සහ මාර්ගය දෙපස
නව යෝජිත මාර්ග	අහඹු ශාක රෝපණය / ඉහළ ඝනත්වය / මාර්ගයේ මධ්‍ය රේඛාවේ සහ මාර්ගය දෙපස
අම්බලන්වත්ත පාර	අහඹු ශාක රෝපණය / ඉහළ ඝනත්වය / මාර්ගයේ මධ්‍ය රේඛාවේ සහ මාර්ගය දෙපස
ලබුදූව පින්නදූව පාර (නව යෝජිත මාර්ගය)	අහඹු ශාක රෝපණය / ඉහළ ඝනත්වය / මාර්ගයේ මධ්‍ය රේඛාවේ සහ මාර්ගය දෙපස
ගින්තොට - කලේගාන මාර්ගය	අහඹු ශාක රෝපණය / ඉහළ ඝනත්වය / මාර්ගයේ මධ්‍ය රේඛාවේ සහ මාර්ගය දෙපස
ගාලු පාර (මහමෝදර රෝහල - උඩුගම පාර හංදිය)	අහඹු ශාක රෝපණය / ඉහළ ඝනත්වය / මාර්ගයේ මධ්‍ය රේඛාවේ සහ මාර්ගය දෙපස
දෙවට අධිවේගී පිවිසුම් මාර්ගයේ සිට පින්නදූව අන්තර් හුවමාරුව	කාබනික කෘෂිකාර්මික මංතිරුවක් ලෙස සංවර්ධනය කිරීම

මූලාශ්‍රය :නාගරික සංවර්ධන අධිකාරිය ගාල්ල,2019

ව්‍යාපෘතියේ අරමුණු

1. ඇවිදින අවකාශයන් වැඩි දියුණු කිරීම
2. නගර අලංකරණය වැඩි දියුණු කිරීම
3. විනෝද ක්‍රීඩා පහසුකම් වැඩිදියුණු කිරීම

ව්‍යාපෘතියේ ප්‍රතිඵල

1. මාර්ග දෙපස නඩත්තුව අවම කිරීම
2. ඇවිදින අවකාශයන් වැඩි දියුණු කිරීම
3. නගර අලංකාරය වැඩි දියුණු කිරීම

මූල්‍ය සැලැස්ම

ඇස්තමේන්තුගත පිරිවැය - රු. මිලියන 100.00

සටහනඃ ඉහත සඳහන් ඇස්තමේන්තුගත ව්‍යාපෘති පිරිවැය වෙනස් විය හැකිය

යෝජිත ව්‍යාපෘති භූමි සහ ව්‍යාපෘති නිර්මාණය

රූපය 6.7.4 - යෝජිත රුක් රෝපණ මාර්ග

මූලාශ්‍රය ඃනාගරික සංවර්ධන අධිකාරිය ගාල්ල,2019

රූපය ***6.7.5.*** යෝජිත රුක් රෝපණ මාර්ග

මූලාශ්‍රය : *Google Earth & Google Images, 2019*

පරිච්ඡේදය 06

4. දක්ෂිණ අධිවේගී මාර්ග පිවිසුමේ යෝජිත පාරිසරික උද්‍යාන ව්‍යාපෘතිය

සැලසුම

ව්‍යාපෘතියේ යෝග්‍යතාවය

මහා ගාල්ල සැලසුම් ප්‍රදේශය සඳහා නාගරික සංවර්ධන ව්‍යාපෘති

ගාලු කොටුව, රූමස්සල කඳුවැටිය වැනි ස්වභාවික දර්ශනීය ස්ථානවලින් සමන්විත ඓතිහාසික වටිනාකමක් ඇති බැවින් ගාලු නගරය දකුණු පළාතේ ප්‍රධානතම සංචාරක අග නගරය වේ. ජාතික භෞතික සැලසුම් දෙපාර්තමේන්තුවේ සහ දකුණු කලාපිය උපායමාර්ගික ක්‍රමෝපා සැලැස්මට අනුව ගාල්ල නගරය 2031 වසර වන විට ජනගහනය මිලියන 1 ක් වන මෙට්රෝ නගරය පොකුරක් ලෙස සංවර්ධනය වීමට නියමිතය

ගාල්ල සංචාරක කර්මාන්තය වැඩිදියුණු කිරීම සඳහා වැඩි විභවතාවයන් රැසක් සහිත නගරයකි. කෙසේ වෙතත්, එම විභවයන් තවමත් ප්‍රයෝජනයට නොගෙන ඇති අතර ප්‍රදේශයේ ආර්ථික සංවර්ධනය සඳහා යොදා ගත හැකි අවස්ථාවන් අහිමි විය. සංචාරක ආකර්ෂණ ස්ථාන බොහොමයක් ස්වාභාවික ස්ථාන වේ. සංචාරක ආකර්ශන ස්ථාන වැඩිදියුණු කිරීම රජයේ සහ පෞද්ගලික අංශයේ මැදිහත්වීම ප්‍රදේශයේ වර්තමාන ප්‍රවනතාවයක් බවට පත් වී ඇත.

එබැවින් භූ දර්ශන නිර්මාණය කිරීම හා අනෙකුත් විනෝදාත්මක පහසුකම් වැඩිදියුණු කිරීම මඟින් සංචාරක ස්ථාන ලෙස ප්‍රයෝජනයට නොගත් සංචාරක ස්ථාන සංවර්ධනය කිරීම සඳහා මහගාල්ල සංවර්ධන සැලැස්ම මඟින් හඳුනාගෙන තිබේ. ඒ අනුව යෝජිත ස්ථානය අධිවේගී පිවිසුම් මාර්ගයට දකුණු දෙසින් සංවර්ධනය ස්වභාවික උද්‍යානයක් ලෙස සංවර්ධනය කෙරෙන විනෝදාස්වාද ව්‍යාපෘති ක්‍රියාකාරකම් සඳහා ඉඩම් අත්පත් කර ගැනීම / ඉඩම් ලබා ගැනීම කළ යුතුව ඇත. මෙමඟින් ස්වභාවික වාසස්ථාන හා අවට පරිසරය විනෝදාස්වාද ක්‍රියාකාරකම් සහිතව ආරක්ෂා කිරීම අපේක්ෂා කෙරේ.

ව්‍යාපෘති සංරචක (ක්‍රියාකාරකම්)

- ඇවිදින මාර්ගය
- ජලාශ්‍රිත ක්‍රියාකාරකම් (සීමාසහිත)
- විවෘත කලාගාරය
- ස්වභාවික මංපෙත්
- ආපනශාලා / පහසුකම් මධ්‍යස්ථානය
- පාරිසරික හා භූ දර්ශන නිර්මානය කිරීම
- රථවාහන නැවතුම්
- විසිතුරු පැළ විකුණුම් මධ්‍යස්ථාන

ව්‍යාපෘති අරමුණු

මෙම ව්‍යාපෘතියේ ප්‍රධාන අරමුණු වනුයේ;

1. ප්‍රයෝජනයට නොගත් සංචාරක ආකර්ෂණ ස්ථානයට ගැනීම.
2. ස්වභාවික වාසස්ථාන සංරක්ෂණය කිරීම හා පාරිසරික හායනය වැළැක්වීම
3. නගරයේ ආදායම වැඩි කිරීම
4. දේශීය හා විදේශීය සංචාරකයින්ගේ අවශ්‍යතා සපුරාලීම සඳහා ගාලු නගරය ස්වභාවික මට්ටමේ සේවා මධ්‍යස්ථානයක් ලෙස වැඩිදියුණු කළ යුතුය.
5. අනවසර ඉදිකිරීම් සහ ඉඩම් පිරවීම පාලනය කිරීම.

ව්‍යාපෘති ප්‍රතිඵල

- විනෝදාත්මක පහසුකම් වැඩිදියුණු කිරීම සහ විවේක හා විවෘත ප්‍රදේශ ජනතාවට ලබා දීම (ස්වාභාවික උද්‍යානයක් ලෙස)
- දක්ෂිණ අධිවේගී මාර්ගයට සමාන්තර පදික මංතීරුවක් තැනීම
- නාගරික ආර්ථික වැඩිදියුණු කිරීම සඳහා ප්‍රයෝජනයට නොගත් සංචාරක විභව අඩවිය භාවිතා කරන්න
- ස්වභාවික වෘක්ෂලතා හා පරිසරය ආරක්ෂා කර ගනිමින් ස්වභාවික පරිසරය සමඟ විනෝදාත්මක කටයුතු ඒකාබද්ධ කිරීම. (කඩොලාන)

මූල්‍ය සැලැස්ම

වගුව ***6.7.5.*** මූල්‍ය සැලැස්ම

සංරචක/ක්‍රියාකාරකම්	පිරිවැය (රු. මි.)
ඉඩම් අත්පත් කර ගැනීම ව්‍යාපෘති ක්‍රියාකාරකම් ව්‍යාපෘති පර්යේෂණ හා නඩත්තු වියදම	127.16 -
මුළු එකතුව	**286.0**

සටහන : ඇස්තමේන්තුගත ව්‍යාපෘති පිරිවැය

මූලාශ්‍රය :නාගරික සංවර්ධන අධිකාරිය ගාල්ල,2019

යෝජිත ව්‍යාපෘති භූමිය හා ව්‍යුහගත සැලැස්ම

රූපය 6.7.6 - යෝජිත භූ දර්ශන සැලැස්ම - පින්නදූව පරිසර උද්‍යානය

මූලාශ්‍රය : භූ දර්ශන අංශය ජාතික උද්භිද උද්‍යාන දෙපාර්තමේන්තුව,2017

පරිච්ඡේදය 06 5. ගාලු නගර මධ්‍ය සංවර්ධන වැඩසටහන යටතේ පොලිස් බැරැක්ක භූමිය ප්‍රතිනිර්මාණය කිරීම

සැලසුම

මහා ගාල්ල සැලසුම් ප්‍රදේශය සඳහා නාගරික සංවර්ධන ව්‍යාපෘති

ව්‍යාපෘතියේ යෝග්‍යතාවය

වර්තමාන පොලිස් බැරක්ක භූමිය ගාල්ල නගරයේ පිහිටා ඇත. මහගාල්ල නගර සංවර්ධන සැලැස්ම යටතේ ආර්ථික වටිනාකමක් හා වාණිජ විභවයක් ඇති පොලිස් බැරක්ක භූමිය වර්තමානයේ ඌන උපයෝගී කර ගෙන ඇති බැවින් හා ගොඩනැගිලි දැඩි ලෙස අබලන්ව ඇති බැවින් නාගරික සංවර්ධන අධිකාරිය මෙම භූමිය වඩාත් කාර්යක්ෂම ලෙස උපයෝගී කර ගැනිමට පවත්නා ගොඩනැගිල්ල මහල් 02 කින් සමන්විත නිවාස ඒකක 08ක් හා එක් නිවාස ඒකකයක් 4 කින් සහ නිවාස 32 ක් පවතී. භූමි ප්‍රමාණය අක්කර 4.2 ක් පමණ වේ

ව්‍යාපෘති සංරචක

1. හෝටල් සංවර්ධනය
2. වාණිජ සංවර්ධන.

ව්‍යාපෘති අරමුණු

1. ඉහළ ආර්ථික වටිනාකමක් සහිත භූමිය ප්‍රශස්ථයට ගැනීම
2. නගර මධ්‍යයේ වාණිජ අවකාශය වැඩි කිරීම.
3. වාහන නැවැත්වීම් අවකාශ වැඩි කිරීම.
4. වාණිජ අවකාශ සහ සංචාරක කටයුතු ඒකාබද්ධ කිරීම
5. නගර අලංකරණය වැඩි දියුණු කිරීම

අපේක්ෂිත ව්‍යාපෘති ප්‍රතිපාදනය

1. නේවාසික දේශීය හා විදේශීය සංචාරකයින් සඳහා ඉඩකඩ වෙන් කිරීම මගින් සංචාරක කර්මාන්තය ප්‍රවර්ධනය කිරීම
2. වාණිජ අවකාශයන්, විවෘත අවකාශ සහ වාහන නැවැත්වීමේ පහසුකම් සැපයීම.
3. නගර ආකර්ෂණය වැඩි දියුණු කිරීම

මූල්‍ය සැලැස්ම

ඇස්තමේන්තුගත පිරිවැය - රු .284.00 කි

සටහන: ඉහත ඇස්තමේන්තුගත පිරිවැය වෙනස් විය හැකිය

රූපය: 6.7.7 - යෝජිත පොලිස් බැරක් භූමිය පුනරුත්තාපනය කිරීම

මූලාශ්‍රය : උපායමාර්ගික නගර සංවර්ධන ව්‍යාපෘතිය ,2016

6. යෝජිත ඔරොප්පුවත්ත චතුරස්‍ර නිර්මාණ ව්‍යාපෘතිය - ගාල්ල නගර මධ්‍යස්ථාන සංවර්ධන වැඩසටහන

ව්‍යාපෘතියේ යෝග්‍යතාවය

ගාල්ල මහනගර සභා බල ප්‍රදේශය ඉහළ වෙළඳපල විභවයක් ඇති නගරය ඓතිහාසික එළවළු වෙළෙඳපොළ මෙම ප්‍රදේශයට තුළ පිහිටා ඇති අතර ඓතිහාසික එළවළු වෙළඳපොළේ සුදුසු ප්‍රතිස්ථාපනයට (ලන්දේසි පුරාවිද්‍යා ස්වරූපය) පත් කිරීම සඳහා සංරක්ෂණය කිරීමට හා නැවත භාවිතට ගැනීමට යෝජිතය. පවත්නා ඓතිහාසික එළවළු වෙළෙඳපොළ ගොඩනැගිල්ල අබලන්ව හා ඌන භාවිතයේ පවතී. මීට අමතරව, ගොඩනැගිලිවල යටත් විජිත උරුමයන් සහ පුරාවිද්‍යාත්මක ලක්ෂණ සංරක්ෂණය කළ යුතුය. මෙය ආර්ථික හා සංවර්ධන හා ඌන භාවිත රාජ්‍ය දේපල සංවර්ධන උපාය මාර්ගය යටතේ සංරක්ෂණය කිරීමට හා නැවත සංවර්ධනය කිරීමට මහගාල්ල නගර සංවර්ධන සැලැස්ම යටතේ හඳුනා ගෙන ඇත. එබැවින්, සංරක්ෂණය කිරීම හා එළවළු වෙළඳපල හා ආශ්‍රිත ක්‍රියාකාරකම් සඳහා ව්‍යාපෘති යෝජනා කර ඇත. මෙම ඉඩම ගාල්ල නගර සභාව සතු වන අතර, ආසන්න වශයෙන් අක්කර 01 ක් පමණ වේ.

ව්‍යාපෘති සංරචක

1. එළවළු වෙළෙඳපොළ
2. පොදු විවෘත චතුරස්‍රය

ව්‍යාපෘති අරමුණු

1. ඌන භාවිත භූමි ප්‍රශස්ථ භාවිතයට යොදා ගැනීම
2. ගොඩනැගිල්ලේ ඓතිහාසික හා පුරාවිද්‍යාත්මක ලක්ෂණ සංරක්ෂණය කිරීම.
3. වාණිජ අවකාශය හා ප්‍රජා ඉඩමට විවෘත ඉඩමක් ලබා දීම - මහජනතාවට වාණිජ ඉඩකඩ හා විවෘත අවකාශ ලබා දීම
4. නගරයට වාහන නැවැත්වීම ලබා දීම - වාහන නැවතුම් ස්ථාන ලබා දීම
5. නගර ආර්ථිකය වැඩි කිරීම
6. අනවසර ඉදිකිරීම් පාලනය කිරීම.

අපේක්ෂිත ව්‍යාපෘති ප්‍රතිලාභ

1. ඌන භාවිතා ඉඩම් ප්‍රශස්ථ භාවිතයට යොදා ගැනීම හා ඓතිහාසික පුරාවිද්‍යාත්මක ලක්ෂණ සංරක්ෂණය කිරීම.
2. වෙළඳාම සඳහා වාණිජ අවකාශය ලබා දීම. වෙළඳාම් කරන්නන් සඳහා විශේෂයෙන් සුනාමියෙන් අවතැන් වූ වෙළඳුන් සඳහා තාවකාලිකව ලබා දුන් කැකිරිබොක්කවත්ත ඉඩම්වල (කැකිරිබොක්කවත්ත ජාතික නිවාස සංවර්ධන අධිකාරිය සතු ඉඩම)
3. නගරයට / ගාල්ල මහ නගර සභාවට ආදායම ලබා ගැනිම
4. නගරයට රථවාහන නැවතුම් ඉඩකඩ

මූල්‍ය සැලැස්ම (දළ වියදම් ඇස්තමේන්තුව)

වගුව ***6.7.6.*** මූල්‍ය සැලැස්ම

ක්‍රියාකාරකම	පිරිවැය (රු: මිලියන)
ගොඩනැගිලි සංරක්ෂණය කිරීම	285.0
ඉදිකිරීම් සඳහා	300.0
මුළු පිරිවැය	**585.0**

සටහන: ඉහත දළ ඇස්තමේන්තු පිරිවැය වෙනස් විය

මූලාශ්‍රය :නාගරික සංවර්ධන අධිකාරිය ගාල්ල,2019

රූපය 6.7.8: යෝජිත ඔරොප්පුවත්ත චතුරස්‍ර නිර්මාණ ව්‍යාපෘතිය - පිහිටීම



මූලාශ්‍රය : උපායමාර්ගික නගර සංවර්ධන ව්‍යාපෘතිය ,2016

7. යෝග භාවනා මධ්‍යස්ථානය - කඳවුරු බිම සංවර්ධනය - රුමස්සල

ව්‍යාපෘතියේ යෝග්‍යතාවය

මහගාල්ල සංවර්ධන සැලැස්මෙන් ස්වභාවික සංරක්ෂණය හා විනෝදාත්මක ක්‍රියාකාරකම් ප්‍රදේශයක් ලෙස සැලකෙන රුමස්සල හඳුනාගෙන ඇත. දිනපතා 1000-1500 කට ආසන්න පිරිසක් රුමස්සලට ස්වභාවික පරිසරය හා එහි දර්ශනීය පරිසරය විඳීමට පැමිණේ. සංචාරකයින් සඳහා පොදු පහසුකම් නිසිලෙස නොමැතිකම සහ එවැනි ක්‍රියාකාරකම් සංචාරක කර්මාන්තයේ ප්‍රශස්ථ භාවිතයට ගෙන නොමැති වීම සංචාරක කර්මාන්තයට බලපෑම් ඇති කර ඇත. එබැවින් යෝජිත යෝග භාවනා මධ්‍යස්ථානය, පාසැල් ළමුන් සඳහා කඳවුරු බිම් සහ ගල් කඳු තරණය කිරීම වැනි ක්‍රියාකාරකම් රුමස්සල ප්‍රදේශයේ සංචාරක කර්මාන්තය ප්‍රවර්ධනය කිරීමට යෝජනා කෙරේ.

යෝග භාවනා මධ්‍යස්ථානය සහ කඳවුරු බිම් කුළුණු කන්ද පන්සල ආසන්නයේ පිහිටා ඇත. පරිසර හිතකාමී ව්‍යුහයන් ඉදිකිරීම, භූ දර්ශනය කිරිම, ඇවිදින මංතීරු වැනි පහසුකම් සැලසුම් කිරීමට යෝජිතය.

ව්‍යාපෘති සංරචක

1. පරිසර හිතකාමී යෝග භාවනා මධ්‍යස්ථානය
2. කඳවුරු බිම්
3. ඇවිදින මංතීරු

ව්‍යාපෘති අරමුණු

ව්‍යාපෘතියේ ප්‍රධාන අරමුණ වන්නේ සමාජ සංවර්ධනය හා භූමි අලංකරණ සංවර්ධනය සමඟ ස්වභාවික පරිසරය සංරක්ෂණය කිරීමේ ප්‍රදේශයක් ලෙස පවත්වාගෙන යාමයි.

ව්‍යාපෘති ප්‍රතිඵල

1. පාසල් මට්ටමේ සිට පරිසර හිතකාමී ක්‍රියාකාරකම් වර්ධනය කිරීම
2. සංචාරක ආකර්ෂණය ප්‍රවර්ධනය කිරීම
3. හබරාදුව ප්‍රාදේශීය සභාවේ ආදායම් වර්ධනය කිරීම
4. රක්ෂිත ඉඩම් ආරක්ෂා කිරීම

මූල්‍ය සැලැස්ම

ඇස්තමේන්තුගත පිරිවැය රුපියල් මිලියන 20

සටහනඃ ඇස්තෙම්න්තුගත පිරිවැය වෙනස් විය හැකිය

යෝජිත ව්‍යාපෘති භූමිය හා ව්‍යාපෘති සැලැස්ම

රූපය 6.7.9ඃ යෝජිත යෝග මධ්‍යස්ථානය

මූලාශ්‍රය : *Google Images, 2019*

රූපය 6.7.10: රුමස්සල යෝජිත ව්‍යාපෘති

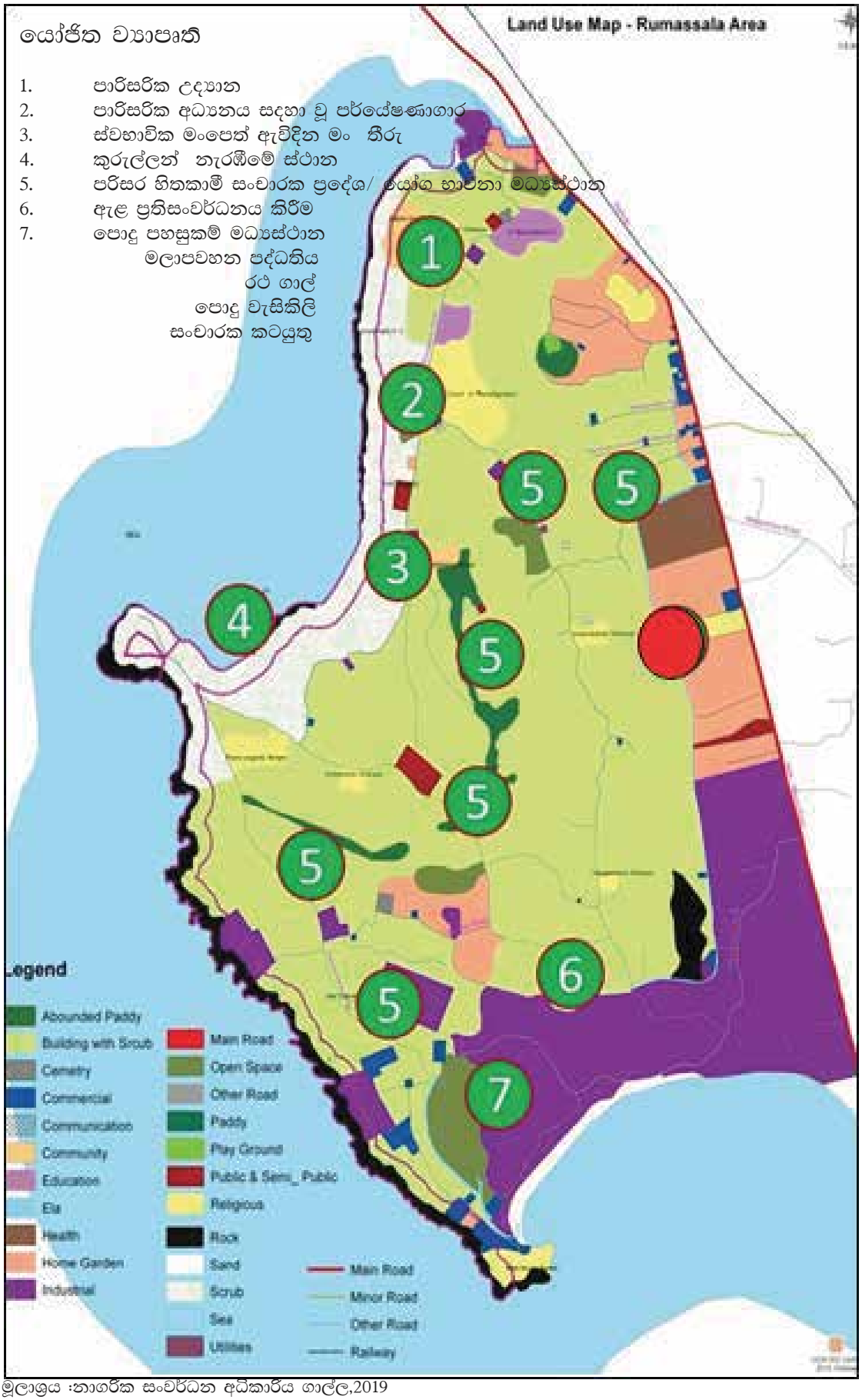

මූලාශ්‍රය :නාගරික සංවර්ධන අධිකාරිය ගාල්ල,2019

8. රූමස්සල ඕලන්ද ඇළ ප්‍රතිසංවර්ධනය කිරීමේ ව්‍යාපෘතිය

උණවටුන යනු ගාලු නගරය ආසන්නයේ පිහිටි ලොව සුප්‍රසිද්ධ සංචාරක කලාපයකි. මේ ප්‍රදේශයේ ප්‍රධාන ගැටළුව වන්නේ දැනටමත් දූෂණය වූ ඕලන්ද ඇලයි. කසළ එකතු කිරීම, අප ජලය සහ කාණු පද්ධති එකතු වීම මෙයට ප්‍රධාන හේතුවයි. එබැවින් වාරිමාර්ග දෙපාර්තමේන්තුව නාගරික සංවර්ධන අධිකාරිය සමග ඒකාබද්ධව පුනරුත්ථාපන ව්‍යාපෘතියක් යෝජනා කර ඇත. නාගරික සංවර්ධන අධිකාරිය මඟින් එහි භූ දර්ශනය කිරීම් හා ඇවිදින මංතීරු වැඩිදියුණු කිරීම සඳහා සැලසුම් සකස් කරනු ඇත.

ව්‍යාපෘති සංරචක

ඇළ මාර්ග පුනරුත්ථාපනය කිරීම

ව්‍යාපෘති අරමුණු

1. මුහුදු දර්ශනය සඳහා විවෘත ප්‍රදේශය සංවර්ධනය කිරීම, ප්‍රවර්ධනය කිරීම
2. විනෝදාත්මක ක්‍රියාකාරකම් සහ විවෘත අවකාශයන් සඳහා භූමි සංවර්ධනය සමඟ ස්වභාවික පරිසරය ප්‍රතිසංවර්ධනය කිරීම.
3. සංචාරක ආකර්ෂණය ප්‍රවර්ධනය කිරීම
4. විවේක කටයුතු වැඩි දියුණු කිරීම

ව්‍යාපෘති ප්‍රතිඵල

1. ව්‍යපෘතියේ සමාජ ප්‍රගමනය වැඩිදියුණු කිරීම
2. සංචාරක ආකර්ෂණය වැඩි කිරීම
3. හබරාදූව ප්‍රාදේශීය සභාවේ ආදායම ඉහළ නැංවීම

මූල්‍ය සැලැස්ම

ඇස්තමේන්තුගත පිරිවැය - මිලියන 265

සටහන: ඉහත ඇස්තමේන්තුගත පිරිවැය විස්තර වෙනස් විය හැකිය

යෝජිත ව්‍යාපෘති භූමිය සහ ව්‍යපෘති නිර්මාණය

රූපය 6.7.8: යෝජිත ඇළ මාර්ග ප්‍රතිසංවර්ධන ව්‍යපෘතිය

මූලාශ්‍රය : *Google Images, 2019*

09. මහජන රථ ගාල් ඉදිකිරීමේ ව්‍යාපෘතිය

ව්‍යාපෘති සංරචක

උණවටුන ගාල්ල නගරයට ඉතා ආසන්නතම තදබදයක් සහිත සංචාරක මධ්‍යස්ථානයකි. දිනකට 1500 ක් පමණ උණවටුන සංචාරක කලාපයට පැමිණෙමින් සිටී. උණවටුන නෑමට සහ හිරුරැස් විඳීමට යන ස්ථානයක් ලෙස සංචාරකයන් භාවිතා කරති. කෙසේ වුවද, සංචාරකයන්ට විධිමත් කාණු පද්ධති නොමැති වීම, වාහන නැවැත්වීම සහ පොදු පහසුකම් ප්‍රමාණවත් නොවීම ගැටළුවක් වී ඇත. රථගාල් නැවතුම් භූ දර්ශනය සමඟ සැලසුම් කිරීම මඟින් සංචාරක ආකර්ශනය ප්‍රවර්ධනය කළ හැක.

ව්‍යාපෘති අරමුණු

- මාර්ග ආරක්ෂාව හා වීදි මත වාහන නැවැත්වීමේ බලපෑම අවම කිරීම සඳහා විනෝදාත්මක කටයුතු සහ භූ දර්ශන සංවර්ධනය සමග විවෘත ප්‍රදේශ සංවර්ධනය කිරීම.
- දේශීය හා විදේශීය සංචාරක ආකර්ෂණය ප්‍රවර්ධනය කිරීම.
- යටිතල පහසුකම් වැඩි දියුණු කිරීම හා විනෝද හා විවේක පහසුකම් ප්‍රවර්ධනය කිරීම
- හබරාදුව ප්‍රාදේශීය සභාවේ ආර්ථිකය නංවාලීම

ව්‍යාපෘති ප්‍රතිඵල

- මහජනතාව සඳහා රථගාල් පහසුකම් ඇති කිරීම
- පවතින විවෘත අවකාශ සංරක්ෂණය කිරීම
- සංචාරක ආකර්ෂණය වැඩි කිරීම
- හබරාදුව ප්‍රාදේශීය සභාවේ ආර්ථිකය ඉහළ නැංවීම

මූල්‍ය සැලැස්ම

ඇස්තමේන්තුගත පිරිවැය රුපියල් මිලියන 0.55
සටහනඃ ඇස්තෙමින්තුගත පිරිවැය වෙනස් විය හැකිය

10. ඇවිදින මංතීරු වැඩි දියුණු කිරීම සහ කඳු නැගීම

ව්‍යාපෘති සංරචක

උණවටුන ප්‍රදේශය තුළ සංචාරක කටයුතු ප්‍රවර්ධනය කිරීම සඳහා විනෝද කටයුතු ප්‍රමාණවත් නොවීම හඳුනා ගෙන ඇත.

ව්‍යාපෘති අරමුණු

- ඇවිදින මංතීරු
- පොදු පහසුකම් වැඩි දියුණු කිරීම

ව්‍යාපෘති ප්‍රතිඵල

- විනෝදාස්වාද සහ විවේක කටයුතු සංවර්ධනය කිරීම
- සංචාරක ආකර්ෂණය ප්‍රවර්ධනය කිරීම
- සමාජ ප්‍රගමනය වැඩිදියුණු කිරීම
- පවත්නා ස්වභාවික පරිසරය ප්‍රවර්ධනය කිරීම
- විවේක කටයුතු සඳහා රජයේ රක්ෂිත ඉඩම් භාවිතා කිරීම
- සංචාරක ආකර්ෂණය ප්‍රවර්ධනය කිරීම
- හබරාදුව ප්‍රාදේශීය සභාවේ ආර්ථිකය ඉහළ නැංවීම

මූල්‍ය සැලැස්ම

ඇස්තමේන්තුගත පිරිවැය රුපියල් මිලියන 30
සටහන: ඇස්තෙම්න්තුගත පිරිවැය වෙනස් විය හැකිය

රූපය 6.7.10 යෝජිත ඇවිදින මංතීරු වැඩි දියුණු කිරීම සහ කඳු නැගීම

මූලාශ්‍රය : *Google Earth & Google Images, 2019*

6.8 ආයතනික සැලැස්ම

සංවර්ධන සැලැස්මේ නම : මහ ගාල්ල නගර සංවර්ධන සැලැස්ම

වගුව ***6.7.7.*** සංවර්ධන ව්‍යාපෘති සඳහා ආයතනික සැලැස්ම

සැලැස්ම	උප සැලසුම් සහ ක්‍රියාකාරී ව්‍යාපෘති	අදාළ ආයතන (ඇමුණුම 01 බලන්න)	ව්‍යාපෘතිය ක්‍රියාත්මක කිරීම සඳහා ආයතනයේ වගකීම
"සේවා සැලැස්ම" (සමාජ හා භෞතික යටිතල පහසුකම් සංවර්ධන උපාය මාර්ගය යටතේ)	උප සැලැස්ම - ජනාවාස සංවර්ධන සැලැස්ම ක්‍රියාකාරී ව්‍යාපෘතිය 01 - නේවාසික සංවර්ධනය සඳහා නේවාසික කලාප 03 ක් ප්‍රවර්ධනය කිරීම	1. ජාතික නිවාස සංවර්ධන අධිකාරිය 2. නාගරික සංවර්ධන-අධිකාරිය	1. ශක්‍යතා විශ්ලේෂණය කිරීම 2. මූලික සැලසුම් නිරාකරණය
	ක්‍රියාකාරී ව්‍යාපෘතිය 02 - නේවාසික කලාප සහ සංවර්ධන කොරිඩෝව අතර සම්බන්ධතා ඇති කිරීම (DGC)	1. මාර්ග සංවර්ධන අධිකාරිය 2. බෝපේ පෝද්දල ප්‍රාදේශීය සභාව 3. අක්මීමන ප්‍රාදේශීය සභාව	1. ශක්‍යතා විශ්ලේෂණය කිරීම 2. -එම - 3. -එම -
ප්‍රවාහන සැලැස්ම	උප සැලැස්ම - ප්‍රවාහන සැලැස්ම ක්‍රියාකාරී ව්‍යාපෘතිය 01 - ගින්-තාට සහ වලහන්දූව සම්බන්ධ වන මංතීරු හතරක් වන ලෙස මාර්ගය පුළුල් කිරීම (3 වන තරංග මාර්ගය)	1. මාර්ග සංවර්ධන අධිකාරිය 2. ගාල්ල මහ නගර සභාව	ශක්‍යතා විශ්ලේෂණය කිරීම
	ක්‍රියාකාරී ව්‍යාපෘතිය 02 - මංතිරු අතුරු මාර්ගයක් නිර්මාණය කිරීම (1 වන තරංග මාර්ගය)	1. මාර්ග සංවර්ධන අධිකාරිය 2. ගාල්ල මහ නගර සභාව	ශක්‍යතා විශ්ලේෂණය කිරීම නඩත්තු කිරීම
	ක්‍රියාකාරී ව්‍යාපෘතිය 03 - ගාලු පාර සිට අධිවේගී පිවිසුම් මාර්ගය දක්වා (තරංග මාර්ගය) මාර්ගයක් නිර්මාණය කිරීම	1. මාර්ග සංවර්ධන අධිකාරිය 2. ගාල්ල මහ නගර සභාව	ශක්‍යතා විශ්ලේෂණය කිරීම නඩත්තු කිරීම
ජල සම්පාදන සැලැස්ම	උප සැලැස්ම - ක්‍රියාකාරී ව්‍යාපෘතිය 01 - භූගත ජලනල පද්ධතිය වැඩිදියුණු කිරීම	ජාතික ජලසම්පාදන හා ජලාපවහන මණ්ඩලය (NWS & DB)	ශක්‍යතා විශ්ලේෂණය කිරීම
	උප සැලැස්ම - ක්‍රියාකාරී ව්‍යාපෘතිය 02 - ජල සම්පාදන පොම්ප ධාරිතාව පුළුල් කිරීම	ජාතික ජලසම්පාදන හා ජලාපවහන මණ්ඩලය (NWS & DB)	ශක්‍යතා විශ්ලේෂණය කිරීම
ජලාපවහන හා අප ජලය සැලැස්ම	උප ව්‍යාපෘතිය - අප ජල කළමණාකරන ව්‍යාපෘතිය ක්‍රියාකාරී ව්‍යාපෘතිය 01 - (SHIFT ව්‍යාපෘතිය)	ජාතික ජලසම්පාදන හා ජලාපවහන මණ්ඩලය (NWS & DB)	- ශක්‍යතා විශ්ලේෂණය කිරීම - සුදුසු ඉඩමක් හඳුනා ගැනීම

සැලැස්ම	උප සැලසුම් සහ ක්‍රියාකාරී ව්‍යාපෘති	අදාළ ආයතන (ඇමුණුම 01 බලන්න)	ව්‍යාපෘතිය ක්‍රියාත්මක කිරීම සඳහා ආයතනයේ වගකීම
ආර්ථික සැලැස්ම	උප සැලැස්ම - සංචාරක කළමනාකරණය සැලැස්ම ක්‍රියාකාරී ව්‍යාපෘතිය 01 - මහමෝදර වැව ජල ගම්මානය	ගාල්ල මහ නගර සභාව	අධීක්ෂණය සහ නඩත්තු කිරීම
	ක්‍රියාකාරී ව්‍යාපෘතිය 02 - මහමෝදර රෝහල් භූමිය සහ අධි සංචාරක ව්‍යාපාර ක්‍රියාකාරකම් සඳහා හඹී ඉඩම පුනර්ජනනය කිරීම	වාරිමාර්ග දෙපාර්තමේන්තුව නාගරික සංවර්ධන අධිකාරිය - සංචාරක මණ්ඩලය	1. ශක්‍යතා විශ්ලේෂණය කිරීම 2. සැලසුම් කිරීම සහ අනුමත කිරීම 3. ශක්‍යතා විශ්ලේෂණය කිරීම
කාර්මික සැලැස්ම	උප සැලැස්ම - ධීවර කර්මා-න්තය වැඩිදියුණු කිරීමේ සැලැස්ම ක්‍රියාකාරී ව්‍යාපෘතිය 01 - වෙරළ තීරයේ හඳුනාගත් මත්ස්‍ය ගොඩබෑමේ ස්ථාන 02 ක් සංචාරක ව්‍යාපාරයට සම්බන්ධ කිරීම	1. ධීවර සංස්ථාව 2. වෙරළ සංරක්ෂණ දෙපාර්තමේන්තුව 3. නාගරික සංවර්ධන අධිකාරිය	1. ශක්‍යතා විශ්ලේෂණය කිරීම සහ සැලසුම් කිරීම හා ක්‍රියාත්මක කිරීම 2. - එම - 3. - සැලසුම් කිරීම
සංරක්ෂණ සැලැස්ම	උප සැලැස්ම - රැමස්සල මාර්ගෝපදේශ සැලැස්ම ක්‍රියාකාරී ව්‍යාපෘතිය 01 - සංරක්ෂණ සැලැස්ම	1 වනජීවී සංරක්ෂණ දෙපාර්තමේන්තුව 2. නාගරික සංවර්ධනය අධිකාරිය 3. හබරාදුව ප්‍රාදේශීය සභාව	සංරක්ෂණය සහ කළමනාකරණය මාර්ගෝපදේශ බලාත්මක කිරීම කළමනාකරණය සහ ක්‍රියාත්මක කිරීම
	උප සැලැස්ම - ක්‍රියාකාරී ව්‍යාපෘතිය 02 - වන සම්පත් සංරක්ෂණය හා අනෙකුත් යෝජිත සංරක්ෂණ ස්ථාන සංරක්ෂණය කිරීම	1. වන සංරක්ෂණ දෙපාර්තමේන්තුව 2. බෝපේ - පොද්දල ප්‍රාදේශීය සභාව.	1. සංරක්ෂණය සහ කළමනාකරණය 2. කළමනාකරණය හා ක්‍රියාත්මක කිරීම
භූ දර්ශන කළමනාකරණ සැලැස්ම	උප සැලැස්ම - ස්වභාවික පරිසර කළමනාකරණ සැලැස්ම ක්‍රියාකාරී ව්‍යාපෘතිය 01 - හරිත ප්‍රවර්ධන කලාපය හඳුන්වාදීම	1. ගොවිජන සේවා දෙපාර්තමේන්තුව 2. බෝපේ - පෝද්දල ප්‍රාදේශීය සභාව 3. අක්මීමන ප්‍රාදේශීය සභාව 4. ගාල්ල මහ නගර සභාව	බලාත්මක කිරීම හා කළමනාකරණය
	උප සැලැස්ම - පරිසර උද්‍යානය ක්‍රියාකාරී ව්‍යාපෘතිය 02 - පින්නදූව පාරිසරික සංචාරක ක්‍රියාකාරකම් ප්‍රවර්ධනය කිරීම	1. නාගරික සංවර්ධන අධිකාරිය 2. අක්මීමන ප්‍රාදේශීය සභාව	සැලසුම් කිරීම හා ක්‍රියාත්මක කිරීම කළමනාකරණය
ආපදා අවදානම් කළමනාකරණ සැලැස්ම	උප සැලැස්ම - ක්‍රියාකාරී ව්‍යාපෘතිය 01 - වැසි ජල කළමනාකරණ පද්ධතිය	1. වාරිමාර්ග දෙපාර්තමේන්තුව 2. උපායමාර්ගික නගර සංවර්ධන ව්‍යාපෘතිය (SCDP)	නිරීක්ෂණය, උපදේශන සේවා සැපයීම, සැලසුම් කිරීම හා ක්‍රියාත්මක

සැලැස්ම	උප සැලසුම් සහ ක්‍රියාකාරී ව්‍යාපෘති	අදාළ ආයතන (ඇමුණුම 01 බලන්න)	ව්‍යාපෘතිය ක්‍රියාත්මක කිරීම සඳහා ආයතනයේ වගකීම
ආපදා අවදානම් කළමනාකරණ සැලැස්ම	උප සැලැස්ම - ක්‍රියාකාරී ව්‍යාපෘතිය 02 - ප්‍රජා සහභාගීත්වය ඇතිව සුනාමි අපදා අවදානම් සැලැස්ම	1. ආපදා කළමනාකරණ මධ්‍යස්ථානය 2. දිස්ත්‍රික් ලේකම් කාර්යාලය, ගාල්ල	1. සැලසුම් කිරීම හා ක්‍රියාත්මක කිරීම 2. ක්‍රියාත්මක කිරීම
PORS Plan පොදු විවෘත අවකාශීය විනෝද කටයුතු සැලැස්ම	උප සැලැස්ම - පදික මංතීරු වැඩිදියුණු කිරීමේ සැලැස්ම ක්‍රියාකාරී ව්‍යාපෘතිය 02 - වෙරළ මංතීරු නිර්මාණය කිරීම	1. වෙරළ සංරක්ෂණ දෙපාර්තමේන්තුව 2. උපායමාර්ගික නගර සංවර්ධන ව්‍යාපෘතිය 3. නාගරික සංවර්ධන අධිකාරිය 4. ගාල්ල මහ නගර සභාව	1. ශක්‍යතා විශ්ලේෂණය කිරීම සහ සැලසුම් කිරීම හා ක්‍රියාත්මක කිරීම 2. සැලසුම් කිරීම හා බලාත්මක කිරීමේ යාන්ත්‍රනය 3. කළමනාකරණය
	උප සැලැස්ම - ක්‍රියාකාරී ව්‍යපෘතිය 02 - බන්ධනාගාර චතුරශ්‍ර සංවර්ධන ව්‍යාපෘතිය	1. උපායමාර්ගික නගර සංවර්ධන ව්‍යාපෘතිය 2. නාගරික සංවර්ධන අධිකාරිය 3. ගාල්ල මහනගර සභාව	1. සැලසුම් කිරීම හා ක්‍රියාත්මක කිරීම 2. සැලසුම් කිරීම හා උපදේශනය 3. කළමනාකරණ
කෘෂිකර්ම සැලැස්ම	උප සැලැස්ම - ධීවර කටයුතු වැඩිදියුණු කිරීමේ සැලැස්ම ක්‍රියාකාරී ව්‍යාපෘතිය 01 - ධීවර සංස්ථාව / කුළු බඩු වෙළඳ පොළ (සම්බන්ධක ව්‍යාපෘතිය)	1.සුළු අපනයන බෝග දෙපාර්තමේන්තුව 2.(කෘෂිකර්ම දෙපාර්තමේන්තුව) 3.ගාල්ල මහ නගර සභාව	1. ශක්‍යතා විශ්ලේෂණය කිරීම සහ සැලසුම්කරණය 2. කළමනාකරණය හා ක්‍රියාත්මක කිරීම
	උප සැලැස්ම - ක්‍රියාකාරී ව්‍යාපෘතිය 02 - කෘෂිකාර්මික කලාප වැඩි දියුණු කිරීම	1.කෘෂිකර්ම දෙපාර්තමේන්තුව	1.සැලසුම්කරණය 2.කළමනාකරණය හා ක්‍රියාත්මක කිරීම
පුරාවිද්‍යා සංරක්ෂණ සැලැස්ම	උප සැලැස්ම - ගාලු කොටුව මාර්ගෝපදේශන සැලැස්ම ක්‍රියාකාරී ව්‍යාපෘතිය 01 - ගාලු කොටුව මාර්ගෝපදේශය	1. පුරාවිද්‍යා දෙපාර්තමේන්තුව 2. ගාලු උරුමය පදනමේ 3. නාගරික සංවර්ධන අධිකාරිය	1. බලාත්මක කිරීම හා උපදේශනය 2. මාර්ගෝපදේශ සහ රෙගුලාසි සකස් කිරීම
	ක්‍රියාකාරී ව්‍යාපෘතිය 02 - සංරක්ෂණ කළමනාකරණ සැලැස්ම	පුරාවිද්‍යා දෙපාර්තමේන්තුව	1.කළමනාකරණය, උපදේශනය සහ ක්‍රියාත්මක කිරීම

මූලාශ්‍රය :නාගරික සංවර්ධන අධිකාරිය ගාල්ල,2019

II කොටස

ඉඩම් සහ ගොඩනැගිලි සංවර්ධන උපායමාර්ග සැලැස්ම

හත්වන
පරිච්ඡේදය

කලාපීකරණ
හා
කලාපීකරණ නියමතා

07 වන පරිච්ඡේදය

කලාපීකරණ
හා
කලාපීකරණ නියමතා

හැඳින්වීම

7.1. හැඳින්වීම

මහ ගාල්ල සංවර්ධන සැලසුම් බල ප්‍රදේශයෙහි කලාපීය සැලසුම සකස් කිරීම සඳහා යොදා ගනු ලැබුයේ ඝනත්වය මත පදනම් වූ කලාපීකරණ උපක්‍රමයයි. මෙහිදී ඝනත්වය වශයෙන් සලකනු ලබන්නේ භූමි පරහරණයෙහි තීව්‍රතාවය වන අතර මෙම ක්‍රමවේදය භාවිතා කිරීම මගින් යම් භූමි ප්‍රමාණයක ව්‍යාප්ත කිරීමට බලාපොරොත්තු වන භූමි පරිහරණ ඒකක ප්‍රමාණය සීමා කිරීම හෝ අවසර දීම සිදුකල හැකිය. එනම් යම් භූමි ප්‍රමාණයක ඉඩදෙනු ලබන භාවිත ඒකක ප්‍රමාණය වැඩිවත්ම එම භූමියෙහි ඝනත්වය මෙන්ම භූමි පරිහරණ තීව්‍රතාවය ද වැඩි වෙතැයි සලකනු ලැබේ. භූමියෙහි යෝග්‍යතා විශ්ලේෂණ, පාරිසරික සංවේදීතාවය විශ්ලේෂණය හා සංවර්ධන පීඩනය යන විශ්ලේෂණ මගින් ලබාගත් ප්‍රතිඵල අනුව මහ ගාල්ල සැලසුම් ප්‍රදේශය තුල වැඩි භූමි පරිහරණ තීව්‍රතාවයක් ඇති කිරීම මගින් සංවර්ධනය කල හැකි ප්‍රදේශ හා සංවර්ධනය පාලනය කල යුතු ප්‍රදේශ කවරේදැයි හඳුනාගන්නා ලදි.

භූමියෙහි යෝග්‍යතා විශ්ලේෂණය

සලකා බලනු ලබන භාවිතයන් සඳහා යම් භූමියක යෝග්‍යතාවය සෙයා බැලීම සඳහා කරනු ලබන විශ්ලේෂණය භූමියෙහි යෝග්‍යතා විශ්ලේෂණය ලෙස හඳුන්වනු ලැබේ. ඒ අනුව මහ ගාල්ල සංවර්ධන බල ප්‍රදේශය තුළ අනාගත භූමි පරිහරණයෙහි භෞතික පැතිර යාම ප්‍රවර්ධනය කිරීම හා පාලනය කිරීමට කලාපීයකරණ මෙවලමක් ලෙස භාවිතා කිරීමේ අටියෙන් ඒ සඳහා භූමියෙහි යෝග්‍යතාවය සොයා බැලීම සඳහා මෙම විශ්ලේෂණය සිදු කරනු ලැබීය.

ඒ අනුව විශ්ලේෂණය සිදු කිරීම සඳහා නේවාසික භාවිතය අරමුණු කර ගනිමින් ඒ හා සමග බැඳුනු පුළුල් පරාසයක් තුල හඳුනාගත් සාධක භෞතික, පාරිසරික, ආර්ථික හා සාමාජීය යන අංශ ඔසසේ විශ්ලේෂණයට පාදක කරනු ලැබින. එම කරුණු කිහිපයක් පහත පරිදි වේ.

1. ජනගහනයේ පැතිර යාම හා ඝනත්වය
2. පොදු යටිතල පහසුකම් (පාසල්, රෝහල්, පොදු උද්‍යාන, ක්‍රීඩා පිටි, පරිපාලන ආයතන, ප්‍රජා ශාලා) ආදියට ලඟා වීමේ පහසුව හා ඒවායේ පැතිරයාම
3. පාරිසරික සම්පත් (හරිත ගහනය, කෘෂිකාර්මික භූමි)
4. ප්‍රධාන මහා මාර්ග වලට ලඟාවීමට ඇති පහසුව
5. අපරව්‍යුහ පහසුකම් (නල ජල සැපයුම, විදුලිය, ඝන අපදුව්‍ය බැහැර කිරීම)
6. ස්වාභාවික විපත් හා උවදුරු (ගංවතුර, නායයාම්, සුනාමි) ආදියට නිරාවරණය වීමේ හැකියාව

ඉහත කී කරුණු සඳහා ඒවායෙහි තීව්‍රතාවය අනුව 0 - 5 දක්වා (0 අඩුම අගයත් 5 වැඩිම අගයත් වන සේ) සංවර්ධනයට වන බලපෑම සඳහා අගයක් ලබා දී බර තැබීම මගින් පහත දැක්වෙන ආකාරයෙන්

රූපය *7.1.1:* ඉඩම් යෝග්‍යතාවය

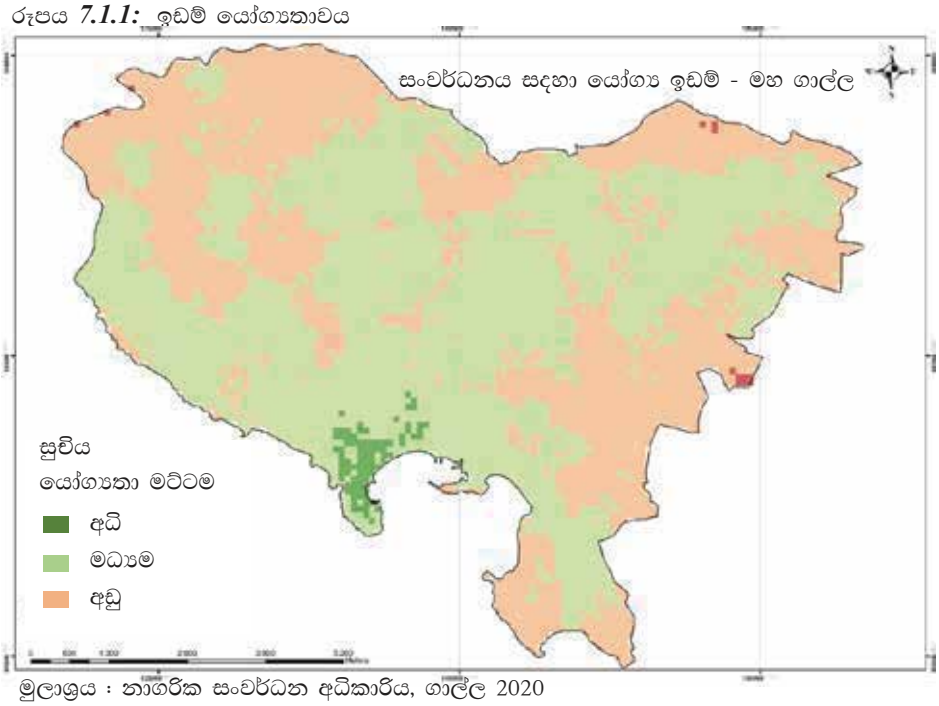

මූලාශ්‍රය : නාගරික සංවර්ධන අධිකාරිය, ගාල්ල 2020

පාරිසරික සංවේදීතා විශ්ලේෂණය

අනාගත සංවර්ධනය හේතුකාටගෙන පරිසරයට සිදුවිය හැකි බලපෑම සොයා බැලීම සඳහා මෙම විශ්ලේෂණය සිදු කරන ලදි. මහ ගාල්ල ප්‍රදේශය තුළ පාරිසරික සංවේදී කලාපයන්හි ප්‍රශස්ථ පැතිර යාමක් හඳුනාගත හැකි හෙයින් අනාගත සංවර්ධනය සැලසුම් කිරීමට ප්‍රථම පාරිසරික බලපෑම් හඳුනා ගැනීමේ වැදගත්කම ඊට ප්‍රධානතම හේතුව වශයෙන් හඳුනාගත හැකිය.

ඒ අනුව පාරිසරික විශ්ලේෂණය ප්‍රධාන කරුණු 4 ක් ඔස්සේ ගොඩනගන ලදි. එම කරුණු 04 පහත පරිදිය.

1. ජල මූලාශ්‍ර (ගංගා, ඇළ දොළ, උල්පත්, ජල රැඳවුම් ප්‍රදේශ ආදිය)
2. ශාක ගහනය (වනාන්තර, රක්ෂිත, කඩොලාන, තෙත්බිම්, කුඹුරු, ළඳුකැලෑ)
3. භූ රූප විද්‍යාත්මක හා අනෙකුත් ලක්ෂණ (ගං ඉවුරු, ඇළ ඉවුරු, නිම්න, බෑවුම්, නාය යෑම් අවදානම් ප්‍රදේශ)
4. පොදු සම්පත් (පුරාවිද්‍යාත්මක ස්ථාන, ලෝක උරුම ස්ථාන, ආගමික ස්ථාන, උද්‍යාන, ක්‍රීඩා පිටි)

විශ්ලේෂණය මගින් ලද ප්‍රතිඵලය අනුව මුහුදු තීරය හා ඒ ආශ්‍රිත ප්‍රදේශය පාරිසරික සංවේදීතාවයන් අඩු වුව ද ස්වාභාවික විපත් වලට නිරාවරණය වීමේ හැකියාව වැඩි බැවින් අනාගත සංවර්ධන කටයුතු සඳහා මුහුදු තීරය එතරම් සුදුසු නොවේ. එම නිසා පාරිසරික සංවේදීතා විශ්ලේෂණය මගින් හඳුනාගත් කරුණු මත පදනම්ව එක් එක් ප්‍රදේශයන්ට උචිත සංවර්ධන තීව්‍රතාවය තීරණය කෙරේ. ඒ අනුව කලාපියකරණ සැලැස්ම සැකසීම සඳහා කලාප ආකෘතිය තීරණය කර ගන්නා ලදි.

ඒ අනුව නගරයෙන් උතුරු දෙසට ඇති සංවර්ධනයට සුදුසු යැයි හඳුනාගත් බිම් ප්‍රදේශ වෙත සංවර්ධනය යොමු කිරීමටත් නගරයෙන් ආසන්නව හඳුනාගත් පාරිසරික සංවේදී ප්‍රදේශ තීව්‍ර සංවර්ධනයන් මෑත් කිරීමට සුදුසු යැයි හඳුනාගන්නා ලදි.

රූපය ***.1.2:*** පාරිසරික සංවේදීතාවය

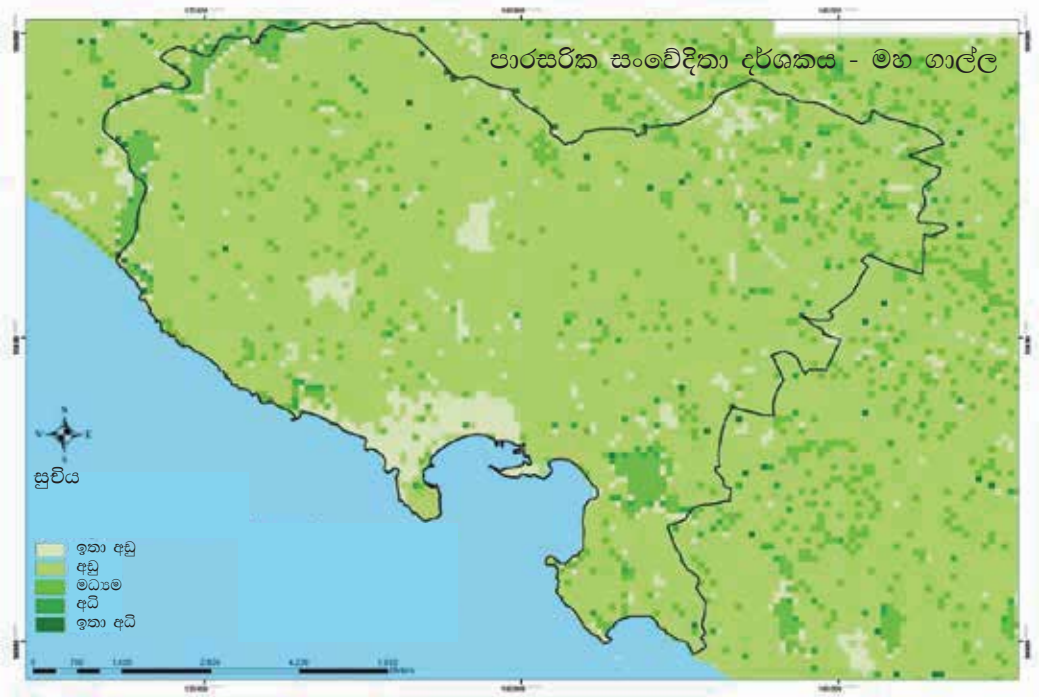

මූලාශ්‍රය : නාගරික සංවර්ධන අධිකාරිය, ගාල්ල 2020

සංවර්ධන පීඩන විශ්ලේෂණය

සංවර්ධනය සඳහා අවශ්‍ය වන භූමිය වෙනුවෙන් පවතින ඉල්ලුම මගින් එක් එක් ප්‍රදේශයන්ට අදාළව ඇතිවන සංවර්ධන පීඩනය විශ්ලේෂණය කිරීම සඳහා මෙම විශ්ලේෂණය සිදු කරනු ලැබිනි. ඒ සඳහා ලඟා වීමේ පහසුව, දුර, වෙළඳපොළ තත්වයන් හා සංවර්ධනහෙහි ස්වභාවය, වැනි කරුණු මත පදනම්ව භූමිය සඳහා වන ඉල්ලුම අධ්‍යයනය සඳහා යොදා ගැනිනි. ඒ අනුව ප්‍රදේශයේ ජනගහන වර්ධන වේගය, ජන ඝනත්වය, ගොඩනැගිලිවල පැතිරී යාම සහ ඝනත්වය සහ භූමිය එක් භාවිතයකින් තවත් භාවිතයක් වෙත වෙනස් වීමේ වේගය යන කරුණු මෙම විශ්ලේෂණය සඳහා බර තැබීමට ලක්විය.

සංවර්ධන පීඩන විශ්ලේෂණය මගින් ලද ප්‍රතිඵල ඔස්සේ ප්‍රදේශයෙහි සංවර්ධනය මගින් ඇතිකල පීඩනය වැඩි සහ අඩු ප්‍රදේශ හඳුනාගත හැකි වන අතර, එම ප්‍රදේශ දීර්ඝ කාලීනව නාගරීකරණයේ ප්‍රතිඵලයක් ලෙස බිහිවූ ප්‍රදේශ බව මෙහිදී හඳුනාගත හැකිය.

සංවර්ධන පීඩන
විශ්ලේෂණය

ඒ අනුව ගාල්ල නගර සීමාව, හිරිඹුර, කරාපිටිය වැඩි සංවර්ධන පීඩනයක් ලඟා කරගත් ප්‍රදේශ ලෙස හඳුනාගත හැකි වූ අතර, නගර සීමාව තුල පැතිර තිබූ සංවර්ධනය කරාපිටිය දෙසට ගමන් කිරීමේ ස්වභාවයක් ද මෙහිදී හඳුනාගත හැක. ඒ අනුව අනාගත සංවර්ධනය මගින් පරිසර පද්ධතියට හානි විය හැකි යැයි හඳුනාගත් ප්‍රදේශ ද, අධි ඝනත්වයකින් යුතු සංවර්ධනයක් ප්‍රවර්ධනය කිරීමට හැකියාව ඇති ප්‍රදේශද, සංවර්ධන පීඩනය මගින් හඳුනාගත්, භූමිය සඳහා වැඩි ඉල්ලුමක් සහිත වෙළඳ ප්‍රදේශ ද වෙන් වෙන් වශයෙන් හඳුනාගැනීමට මෙම අවසන් විශ්ලේෂණ ප්‍රතිඵලය යොදා ගත හැකි විනි.

ඒ අනුව පුළුල් පරාසයකින් යුතු භෞතික පාරිසරික, සාමාජීය හා ආර්ථික සාධක මත පදනම් වූ ප්‍රදේශයේ භෞතික සංවර්ධනය ප්‍රශස්ත ලෙස නියාමනය කිරීම සඳහා මහ ගාල්ල බල ප්‍රදේශය සඳහා කලාපීයකරණ සැලසුම සකස් කෙරිනි.

රූපය ***7.1.3:*** සංවර්ධන පීඩන විශ්ලේෂණය

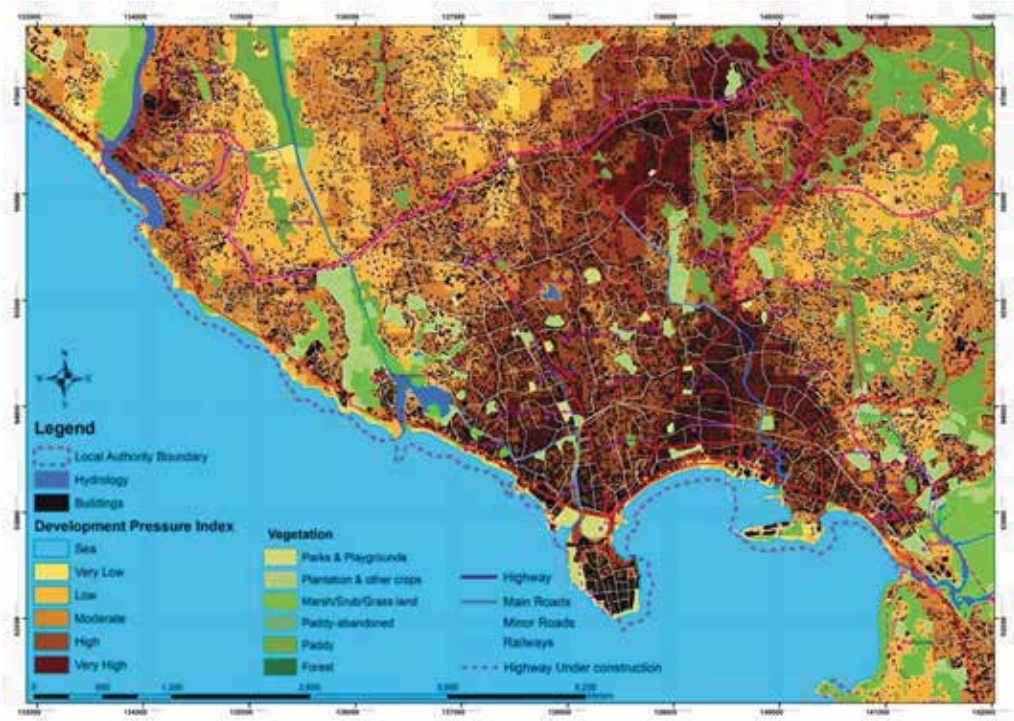

මූලාශ්‍රය : නාගරික සංවර්ධන අධිකාරිය, ගාල්ල 2020

අවසාන වශයෙන් මෙම භෞතික විශ්ලේෂණ 03 එක මත එක තැබීමෙන් පසු පහත දැක්වෙන ආකාරයේ ප්‍රතිඵලයක් ලැබිනි.

රූපය ***7.1.4:*** සංවර්ධන පීඩනය, භූමි යෝග්‍යතාවය , පාරිසරික සංවේදීතාවය යන විශ්ලේෂණයන්හි අවසන් ප්‍රතිපලය

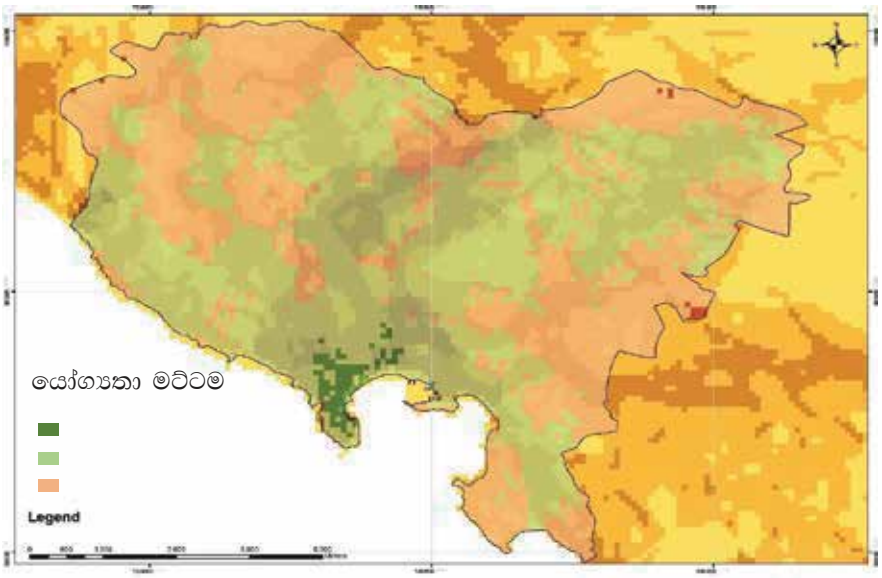

මූලාශ්‍රය : නාගරික සංවර්ධන අධිකාරිය, ගාල්ල 2020

7.2. සංවර්ධන කලාප

1. අධි වාණිජ කලාපය
2. සෞඛ්‍ය මූලික වාණිජ කලාපය
3. අඩු ඝනත්ව වාණිජ කලාපය
4. නේවාසික ප්‍රවර්ධන කලාපය
5. සාමාන්‍ය නේවාසික කලාපය
6. අඩු ඝනත්ව නේවාසික කලාපය
7. අධි ඝනත්ව සංචාරක කලාපය
8. මධ්‍ය ඝනත්ව සංචාරක කලාපය
9. ගෘහාශ්‍රිත සංචාරක කලාපය (පාරිසරික හිතකාමී)
10. ගෘහාශ්‍රිත සංචාරක කලාපය (මිශ්‍ර වාණිජ)
11. පාරිසරික කලාපය - කුඹුරු
12. රූමස්සල පාරිසරික සංරක්ෂණ කලාපය
13. හරිත ප්‍රවර්ධන කලාපය
14. කෘෂි ආර්ථික කටයුතු කලාපය
15. ප්‍රවාහන කටයුතු කලාපය
16. පරිපාලන කටයුතු කලාපය
17. නාවික කටයුතු කලාපය
18. ගාලු කොටුව සංරක්ෂණ කලාපය

7.2.1.යෝජිත කලපිකරණ සැලැස්ම 2021 - 2031

*සිතියම **7.2.1:*** යෝජිත කලපිකරණ සැලැස්ම

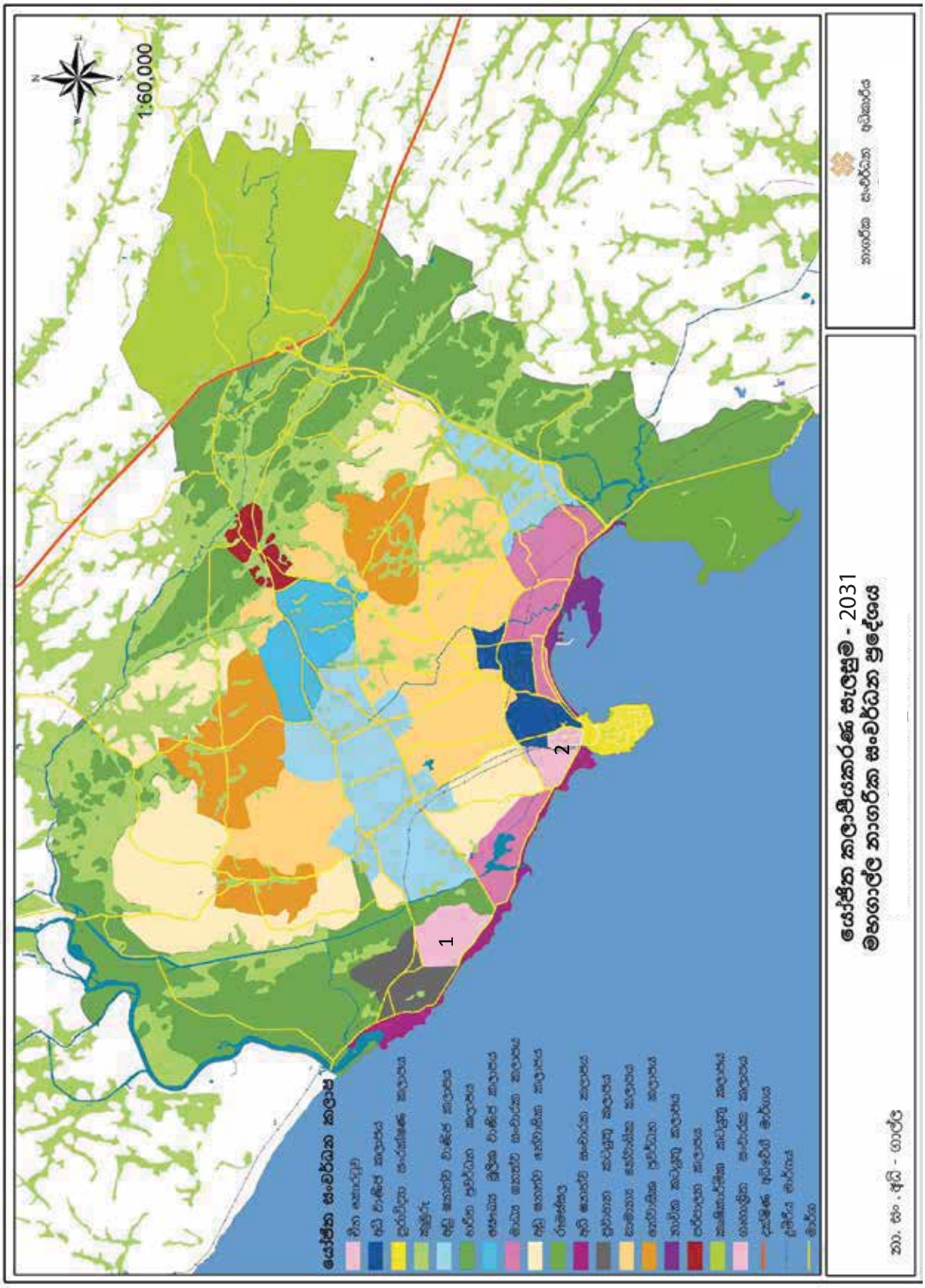

මූලාශ්‍රය : නාගරික සංවර්ධන අධිකාරිය, ගාල්ල 2020

7.3 කලාප සංගුණකය

හඳුනාගත් කලාපීයකරණය යටතේ කලාප සඳහා කලාප සංගුණකය පහත ක්‍රියාපටිපාටිය මගින් ලබා ගන්නා ලදි.

1. අපේක්ෂිත සංවර්ධන කටයුතු
සංවර්ධන සැලසුම මගින් හඳුනාගත් අරමුණු සහ ඉලක්ක අනුව යෝජිත සංවර්ධනයෙහි සනත්වය මෙහිදී ලබාගන්නා ලදි.

2. සංවර්ධනය සඳහා පවතින සීමාවන්
අනාගත සංවර්ධනය සඳහා භූමියෙහි යොදා ගැනීමේ හැකියාව සංවර්ධන කටයුතු සඳහා පවතින ප්‍රවනතා සහ සංවේදීතාවය මෙමගින් ලබාගන්නා ලදි.

3. අපේක්ෂිත නේවාසික හා සංචරණ ජනගහනය පිළිබඳ ගණනය කිරීම
බුද්ධිමත් අනුමාන කිරීම් සහ කල්පිතයන් ගොඩනැගීම මුලින් ඉහත සඳහන් සංඛ්‍යා ලේඛන සකස් කර ගන්නා ලදි.

4. එක් එක් අපේක්ෂිත කලාපය තුළ අනාගත ජනගහනය සඳහා අවශ්‍ය බිම් ප්‍රමාණය පිළිබඳ ගණනය කිරීම
එක් එක් භාවිතයන් සඳහා අදාළ කලාපයන් තුළ අවශ්‍ය වන ඉඩ ප්‍රමාණය සම්මත ප්‍රමිතීන් යටතේ ගණනය කරන ලදි. (ඇමුණුම 06)

$$\text{කලාප සංගුණකය} = \frac{\text{එක් එක් කලාපයෙහි මුළු බිම් ප්‍රමාණයේ විශාලත්වය}}{\text{අදාළ කලාපය සංවර්ධනය කල හැකි බිම් ප්‍රමාණය}}$$

කලාපීයකරණ රෙගුලාසි බලපවත්නා ප්‍රදේශ

මෙම රෙගුලාසි 1978 අංක 3(1) දරණ නාගරික සංවර්ධන අධිකාරි පනත මගින් නාගරික සංවර්ධන අධිකාරියේ බල ප්‍රදේශයක් ලෙස ප්‍රකාශිත මහ ගාල්ල බල ප්‍රදේශ සීමාව තුළට අදාළ වේ.

අනුමත හා අනුමත නොවන භාවිතයන් සඳහා වූ විධි විධාන

01. සංවර්ධන සැලැස්ම මගින් අනුමත කර ඇති භාවිතයන් සඳහා පමණක් අවසර ලබාදිය යුතුය.
02. සංවර්ධන සැලස්ම මගින් විශේෂිත කලාපයක් ලෙස ප්‍රකාශයට පත්කර නොමැති අවස්ථාවකදී අනුමත භාවිතයන්ට පටහැනි භාවිතයන් සඳහා අවසර ලබාදීම සලකා බලනු නොලැබේ.

03. සංවර්ධන බලපත්‍රය මගින් අනුමත කරන ලද භාවිතයට පරිබාහිරව කිසියම් ගොඩනැගිල්ලක් හෝ ව්‍යාපෘති කටයුත්තක් කිරීමට අවශ්‍ය නොමැත.

04. සියළුම භාවිතයන් අදාළ කලාපයේ අනන්‍යතාවයට ගැලපෙන පරිදි විය යුතුය.

නාගරික සංවර්ධන අධිකාරියේ විශේෂ විධිවිධාන

1. විශේෂ ව්‍යාපෘති ප්‍රදේශය, නැවත සංවර්ධනය කිරීමේ ප්‍රදේශය, විශේෂ නිවාස ව්‍යාපෘති ප්‍රදේශය, මධ්‍යම වාණිජ ප්‍රදේශය, දර්ශනීය ප්‍රදේශය සහ සංරක්ෂණ ප්‍රදේශය සහ සංස්කෘතික ප්‍රදේශය යනාදිය සුදුසු යැයි සැලකෙන ප්‍රදේශ අධිකාරිය විසින් අර්ථ දක්වා ඇත.

2. එවැනි ප්‍රදේශවල, අධිකාරිය විසින් කිසියම් ගොඩනැගිල්ලක් ඉදිකිරීම සීමා කිරීම හෝ තහනම් කිරීම, මෙම නීතිරීති මගින් පනවා ඇති යම් සීමාවන් ලිහිල් කිරීම, නව සීමාවන් පැනවීම හෝ ප්‍රදේශය අර්ථ දක්වා ඇති අරමුණු සාක්ෂාත් කර ගැනීම සඳහා වෙනම රෙගුලාසි සකස් කිරීම සිදු කල හැකිය.

07 වන පරිච්ඡේදය

කලාපිය මායිම් වර්ගීකරණය
කලාපිය මායිම් හඳුනාගැනීම හා වෙන් කිරීම

කලාපීකරණ
හා
කලාපීකරණ නියමතා

කලාප සංගුණකය

- (Transerse Meracater Projection අනුව) 1 : 10000 අනුපාතයට ශ්‍රී ලංකා භූ ඛණ්ඩාංක කදවල - 99 200000, 200000 අනුව සකසා ගන්නා ලදී. මෙය ශ්‍රී ලංකා මිනින්දෝරු දෙපාර්තමේන්තුව ලංකාවේ භූ විද්‍යාත්මක පිහිටීම අනුව සකස් කරන ලද්දකි.

- කලාපීයකරණ සීමා මායිම් සඳහා ඉඩම හෝ ඉඩම් කැබැල්ලේ පිහිටීම වීදි සීමාවන් නගර සභා සීමාවන් මුළු රිය මාර්ග ජල ප්‍රදේශයන් සීමාවන් හැරුණු විට සංවර්ධන සැලැස්මෙන් හඳුනාගත් ස්ථිර සීමා මායිම් විය යුතුය.

මායිම් සඳහා විශේෂ විධිවිධාන

කිසියම් මායිම් හෝ කලාප සම්බන්ධයෙන් ගැටලුවක් ඇති වන ඕනෑම තැනක තත්වය

1. කලාපකරණ සැලැස්මේ ඕනෑම ප්‍රදේශයක් කලාප දෙකක් යටතේ ඇති බව පෙන්වන ඕනෑම තැනක කලාපයක් යටතේ එන ඉඩම්වල ප්‍රධාන කොටස මත පදනම්ව ප්‍රදේශය සඳහා කලාප වර්ගීකරණය තීරණය කරනු ලැබේ.

2. කිසියම් දේපලක් කලාප දෙකකට වඩා අඩු නම්, මෙම සංවර්ධන සැලැස්මේ අරමුණු වලට වඩාත්ම හිතකර කලාපයට අයත් යැයි සැලකීම නීත්‍යානුකූල විය යුතුය.

3. සීමාවන් සම්බන්ධයෙන් කිසියම් ගැටළුවක් ඇති විට අවසාන තීරණය නාගරික සංවර්ධන අධිකාරිය වෙත පැවරේ

7.3.1. කලාප සාධකය තීරණය කරන්නේ කෙසේද ?

යම් ප්‍රදේශයන් කලාපීයකරන සැලැස්මට අනුව කලාප දෙකකට අයත් වේ නම් අදාල භූමියේ පැතිරීම අනුව කලාපීයකරණය කරනු ලැබේ. යම් භාවිතයක් කලාප දෙකකටම වඩා වැඩි කලාප සංඛ්‍යාවකට අයත් වීම සංවර්ධන සැලැස්මේ අරමුණු අනුව එම එම භාවිතයේ කලාපය තීරණය කරනු ලැබේ. කළාපියකරණ මායිම් පිළිබඳව ගැටළුවක් ඇති වූ විට එහි නිශ්චිත මායිම් තීරණය කිරීම සම්බන්ධව බලය නාගරික සංවර්ධන අධිකාරිය සතුය.කලාප සංගුණකය යනු අපේක්ෂිත සංවර්ධන තීව්‍රතාව අනුව තීරණය කළ යුතු නම්, මාර්ගයේ හා ජලාපවහන යටිතල පහසුකම් සඳහා අවකාශය සඳහා ඉඩකඩ අවශ්‍ය වේ

යම් කලාපයක මහජනතාවගේ ප්‍රයෝජනය සඳහා වන විශේෂ ව්‍යාපෘතියක් තිබේ නම්, කලාපකරණ සාධකය සම්බන්ධයෙන් අවසන් තීරණයක් ගැනීමට නාගරික සංවර්ධන අධිකාරිය හට විධිවිධාන ඇත . කලාපකරණ සාධකය තීරණය වන්නේ සංවර්ධන සැලැස්මේ අරමුණු, පරමාර්ථ , මෙන්ම අනාගතයේදී දැකිය හැකි නාගරික ස්වරූපය, පාරිසරික සංවේදීතාව, නේවාසික, වාණිජ හා වෙනත් භාවිතයන් සඳහා ඇති මුළු භූමිය අනුව ය. ඒ අනුව, කලාපකරණ සාධකය ගණනය කරනු ලබන්නේ සංවර්ධන සැලැස්මේ යෝජිත කලාපකරණ සැලැස්මේ එක් එක් සංවර්ධන කලාපවල අපේක්ෂිත සංවර්ධන ඝනත්වය වර්ධනය කිරීමට ඉඩ දීම සඳහා ය.මූලික වශයෙන් කලාප සංගුණකය උපරිම අගය ලෙස 3.5 සිට අවම වශයෙන් 0.5 දක්වා වේ . කලාපවල ඉතා ඉහළ වර්ධනයක් අපේක්ෂා කරන්නේ නම්, මෙම අගය 1.0 ට වඩා වෙනස් වේ. උදාහරණයක් ලෙස, කලාපකරණ සාධක අගය 1 ට වඩා 2.0 හෝ ඊට වැඩි නම්, එයින් අදහස් වන්නේ කලාපයේ සංවර්ධනයේ වැඩි ඝනත්වයකට යා හැකි බවයි. 0.5 සිට 1.0 දක්වා වටිනාකමින් අඩු කුඩා හා / හෝ සාමාන්‍ය සංවර්ධනයකට ඉඩ සලසන අතර 1.5 සිට 2.0 දක්වා මධ්‍යම ඝනත්ව සංවර්ධනයට ඉඩ ලබා දේ.
සංවර්ධනයන් සඳහා අවසරලත් ගෙබිම් ප්‍රමාණය නිර්ණය කිරීම 2021 ජූලි මස 08 බ්‍රහස්පතින්දා දින අංක 2235/54 දරණ අතිවිශේෂ ගැසට් නිවේදනයේ 6 වන උප ලේඛනයේ "අ" , "ආ" , "ඉ" යන ආකෘති පත්‍රයන්ට අනුකූලව මහා ගාල්ල සංවර්ධන සැලැස්මට අදාල වන කලාපයන් වගු අංක 7.3.1 , 7.3.2, හා 7.3.3 මගින් දක්වා ඇත.

එකී අවසරලත් ගෙබිම් ප්‍රමාණයට අදාළ ගොඩනැගිල්ලේ විවෘත අවකාශය තීරණය කිරීම ඉහත ගැසට් පත්‍රයේ "ඉ" ආකෘතිය මගින් දැක්වෙන අතර එය මහා ගාල්ල සංවර්ධන සැලැස්මේ වගු අංක 7.3.3 මගින් දක්වා ඇත.

"ඒ" පෝරමය - අවසරලත් වෙනම් අනුපාතයන්																												
ඉවතින් ප්‍රමාණය (මි. මෙටර්)	කලාපීය සංඛ්‍යාතය = 0.50 - 0.7				කලාපීය සංඛ්‍යාතය = 0.75-0.99				කලාපීය සංඛ්‍යාතය = 1.00-1.24				කලාපීය සංඛ්‍යාතය= 1.25-1.49				කලාපීය සංඛ්‍යාතය= 1.50-1.74				කලාපීය සංඛ්‍යාතය = 1.75-1.99				කලාපීය සංඛ්‍යාතය = 2.00-2.24			
	මාර්තෙන් අවම පළල				මාර්තෙන් අවම පළල				මාර්තෙන් අවම පළල				මාර්තෙන් අවම පළල				මාර්තෙන් අවම පළල				මාර්තෙන් අවම පළල				මාර්තෙන් අවම පළල			
	*6 මෙටර්	9 මෙටර්	12 මෙටර්	15මෙටර් සහ වැඩි	*6 මෙටර්	9 මෙටර්	12 මෙටර්	15මෙටර් සහ වැඩි	6 මෙටර්	9 මෙටර්	12 මෙටර්	15මෙටර් සහ වැඩි	*6 මෙටර්	9 මෙටර්	12 මෙටර්	15මෙටර් සහ වැඩි	*6 මෙටර්	9 මෙටර්	12 මෙටර්	15මෙටර් සහ වැඩි	*6 මෙටර්	9 මෙටර්	12 මෙටර්	15මෙටර් සහ වැඩි	*6 මෙටර්	9 මෙටර්	12 මෙටර්	15මෙටර් සහ වැඩි
150 - 250ම අඩු	0.8	0.9	0.9	0.9	1.3	1.3	1.4	1.4	1.6	1.7	1.8	1.9	2.0	2.2	2.3	2.4	2.4	2.6	2.7	2.8	2.8	3.0	3.2	3.3	3.0	3.4	3.6	3.8
250 - 375 ම අඩු	0.9	1.0	1.2	1.3	1.3	1.6	1.8	2.0	1.8	2.2	2.4	2.7	2.2	2.7	3.0	3.3	2.6	3.2	3.6	4.0	3.0	3.4	4.3	4.7	3.2	3.6	4.5	4.5
375 - 500 ම අඩු	0.9	1.0	1.2	1.4	1.3	1.6	1.9	2.1	1.9	2.2	2.5	2.8	2.3	2.8	3.2	3.4	2.7	3.3	3.8	4.2	3.2	3.5	4.5	5.0	3.4	3.7	4.8	5.2
500 - 750 ම අඩු	1.0	1.1	1.3	1.5	1.4	1.7	2.0	2.2	2.0	2.3	2.7	3.0	2.4	3.0	3.4	3.5	2.8	3.4	4.0	4.5	3.4	3.6	4.7	5.5	3.5	4.0	5.0	6.0
750 - 1000 ම අඩු	1.0	1.2	1.4	1.7	1.5	1.8	2.2	2.5	2.1	2.4	2.9	3.3	2.6	3.0	3.6	4.0	3.1	3.6	4.3	5.0	3.5	3.8	5.1	6.0	3.6	4.5	5.7	6.5
000 - 1500 ම අඩු	1.1	1.3	1.5	1.8	1.6	1.9	2.3	2.7	2.2	2.5	3.0	3.6	2.7	3.1	3.8	4.5	3.2	3.8	4.6	5.5	3.6	4.0	5.4	6.5	3.7	5.0	6.1	8.0
500 - 2000 ම අඩු	1.1	1.4	1.7	2.0	1.7	2.1	2.5	3.0	2.3	2.7	3.4	4.0	2.9	3.4	4.2	5.0	3.4	4.0	5.0	6.0	3.7	4.2	5.8	7.0	3.8	5.1	6.7	9.0
000 - 2500 ම අඩු	1.2	1.5	1.8	2.1	1.8	2.3	2.7	3.1	2.4	2.8	3.5	4.2	3.0	3.5	4.4	5.4	3.5	4.2	5.2	6.5	3.8	4.4	6.2	7.5	3.9	5.2	7.1	*10
500 - 3000 ම අඩු	1.2	1.6	2.0	2.4	1.9	2.4	3.0	3.6	2.5	3.2	4.0	4.7	3.1	3.8	4.7	5.8	3.6	4.4	5.5	7.0	3.9	4.6	6.5	8.0	4.0	5.3	7.4	*10.5
000 - 3500 ම අඩු	1.3	1.7	2.1	2.5	2.0	2.5	3.1	3.7	2.6	3.4	4.2	5.0	3.2	4.0	5.0	6.2	3.7	4.6	6.0	7.5	4.0	4.8	6.9	8.5	4.0	5.4	7.6	*11
500 - 4000 ම අඩු	1.4	1.8	2.2	2.6	2.2	2.6	3.3	3.9	2.8	3.6	4.3	5.3	3.3	4.3	5.5	6.6	3.8	4.8	6.3	7.7	4.0	5.0	7.3	9.0	4.0	5.5	7.8	*11.5
4000ම වැඩි	1.5	1.9	2.3	2.8	2.5	2.8	3.5	4.0	3.0	3.8	4.5	5.5	3.5	4.5	6.0	7.0	4.0	5.0	6.5	8.0	4.0	5.2	7.5	9.5	4.0	5.6	8.0	*12

ඉවතින් ප්‍රමාණය (මි. මෙටර්)	කලාපීය සංඛ්‍යාතය = 2.25-2.49				කලාපීය සංඛ්‍යාතය = 2.50-2.74				කලාපීය සංඛ්‍යාතය = 2.75-2.99				කලාපීය සංඛ්‍යාතය = 3.00-3.24				කලාපීය සංඛ්‍යාතය = 3.25-3.49				කලාපීය සංඛ්‍යාතය = 3.50-3.74				කලාපීය සංඛ්‍යාතය = 3.75-4.00			
	මාර්තෙන් අවම පළල				මාර්තෙන් අවම පළල				මාර්තෙන් අවම පළල				මාර්තෙන් අවම පළල				මාර්තෙන් අවම පළල				මාර්තෙන් අවම පළල				මාර්තෙන් අවම පළල			
	*6 මෙටර්	9 මෙටර්	12 මෙටර්	15මෙටර් සහ වැඩි	*6 මෙටර්	9 මෙටර්	12 මෙටර්	15මෙටර් සහ වැඩි	*6 මෙටර්	9 මෙටර්	12 මෙටර්	15මෙටර් සහ වැඩි	*6 මෙටර්	9 මෙටර්	12 මෙටර්	15මෙටර් සහ වැඩි	*6 මෙටර්	9 මෙටර්	12 මෙටර්	15මෙටර් සහ වැඩි	*6 මෙටර්	9 මෙටර්	12 මෙටර්	15මෙටර් සහ වැඩි	*6 මෙටර්	9 මෙටර්	12 මෙටර්	15මෙටර් සහ වැඩි
150 - 250ම අඩු	3.0	3.4	3.6	4.0	3.0	3.4	3.6	4.0	3.0	3.4	3.6	4.0	3.0	3.4	3.6	4.0	3.0	3.4	3.6	4.0	3.0	3.4	3.6	4.0	3.0	3.4	3.6	4.0
250 - 375 ම අඩු	3.5	3.8	4.5	5.0	3.5	4.0	5.0	5.5	3.5	4.2	5.0	5.5	3.5	4.4	5.0	5.5	3.5	4.6	5.0	5.5	3.5	4.8	5.0	5.5	3.5	5.0	5.0	5.5
375 - 500 ම අඩු	3.6	4.5	4.7	5.5	3.6	4.6	5.2	6.0	3.6	4.7	5.2	6.0	3.6	4.8	5.2	6.0	3.6	4.9	5.2	6.0	3.6	5.0	5.2	6.0	3.6	5.4	5.2	6.0
500 - 750 ම අඩු	3.7	5.0	5.0	6.0	3.7	5.1	5.5	6.5	3.7	5.2	5.5	6.5	3.7	5.3	5.5	6.5	3.8	5.4	5.5	6.5	3.8	5.5	5.5	6.5	4.0	5.7	5.5	6.5
750 - 1000 ම අඩු	3.8	5.1	6.0	6.5	3.8	5.2	6.5	7.0	3.8	5.3	7.0	7.5	3.8	5.4	7.0	7.5	4.0	5.5	7.5	8.0	4.0	5.6	7.5	8.0	4.5	6.0	7.5	8.0
000 - 1500 ම අඩු	3.9	5.3	6.5	8.5	3.9	5.4	7.0	9.0	3.9	5.5	7.5	9.0	3.9	5.6	7.5	9.0	4.0	5.7	8.0	9.0	4.2	5.8	8.0	9.0	4.5	6.5	8.0	9.0
500 - 2000 ම අඩු	4.0	5.4	7.0	*10	4.0	5.5	7.5	*10.5	4.0	5.6	7.5	*10.5	4.0	5.7	8.0	*10.5	4.0	5.8	8.0	*11	4.2	6.0	8.0	*11	4.5	7.0	8.0	*11
000 - 2500 ම අඩු	4.0	5.5	7.5	*10.5	4.0	5.6	7.5	*11	4.0	5.7	8.0	*11	4.0	5.8	8.0	*11	4.0	5.9	8.0	*11.5	4.2	6.2	8.0	*11.5	4.5	7.0	8.0	*12
500 - 3000 ම අඩු	4.0	5.6	7.5	*11	4.0	5.7	8.0	*11.5	4.0	5.8	8.0	*11.5	4.0	5.9	8.0	*11.5	4.0	6.0	8.0	*12	4.2	6.4	8.0	*12	4.5	7.0	8.0	*12
000 - 3500 ම අඩු	4.0	5.7	8.0	*11.5	4.0	5.8	8.0	*12	4.0	5.9	8.0	*12	4.0	6.0	8.0	*12	4.0	6.0	8.0	*12	4.2	6.5	8.0	*12	4.5	7.0	8.0	*12
500 - 4000 ම අඩු	4.0	5.8	8.0	*12	4.0	5.9	8.0	*12	4.0	6.0	8.0	*12	4.0	6.0	8.0	*12	4.0	6.0	8.0	*12	4.2	6.5	8.0	*12	4.5	7.0	8.0	*12
4000ම වැඩි	4.0	5.9	8.0	*UL	4.0	6.0	8.0	*UL	4.0	6.0	8.0	*UL	4.0	6.0	8.0	*UL	4.0	6.0	8.0	*UL	4.2	6.5	8.0	*UL	4.5	7.0	8.0	*UL

UL - අසීමිත

විශාල කැලිවලින් සෑදා අවිත්තර ඇති වෙනම් ප්‍රමිතියෙන් වෙනම් අනුපාතය සඳහා සමෙනය නොතකමි

කලාපීය සංඛ්‍යාතය යටතේ මිශ්‍ර ප්‍රමිතියක තෙත් වෙනම් අනුපාතය දැනවා ඇති විටකදී ඉහත වෙනම් අනුපාතයන් අදාළ නොවේ.

සංවර්ධන කැලැස්මේ යටතේ ඉවතින් ආනතියට අනුව ඉහත වෙනම් අනුපාතයන් අවසර දීම හැක

ඉවතින් ආනතිය අංශක 110 වඩා වැඩිවනවිට පාතිත කොන්ක්‍රීට් පර්යන්තය ආයතනයේ අනුමැතිය ලබාගත යුතුය

* වෙනම් අනුපාතය 10.0 හෝ ඊට වැඩි ප්‍රමිතියක් සඳහා අවසර ලැබෙනුයේ අවම විනාඩියක් මෙන් 12කි(මාර්තෙන් මිලි 300) කොන්ක්‍රීට් මිශ්‍රවීම සහිතව ඇති ප්‍රදේශ මාර්තය සඳහා පමණි. එසේ නොමැති අවස්ථාවක උපරිම වෙනම් අනුපාතය 9.0 ට සීමා වීම යුතුය.

**සංවර්ධන කැලැස්මේ මෙන් 7 හි පළල මාර්තයක් අලුත කපනොගෙන ඇති මාර්ග සඳහා අවම මාර්ග පළල මෙන් 7 හි අලුත සලකනු ලැබේ

වගුව *7.3.2:* "ආ පෝරමය"

"ආ" පෝරමය - මීටර් 3 සහ 4.5 මාර්ග සඳහා මහල් ප්‍රමාණයන්						
මාර්ගයේ අවම පළල	ඉඩමේ මුහුණතෙහි අවම පළල	* ගෙබිම් ආවරණ ප්‍රතිශතය	උපරිම මහල් ප්‍රමාණය			
			කලාපිය සංගුණකය 0.5 - 0.74	කලාපිය සංගුණකය 0.75 - 1.24	කලාපිය සංගුණකය 1.25 - 3.49	කලාපිය සංගුණකය 3.50 - 4.00
3මී	6මී	65%	1 (G)	2 (G+1)	3 (G+2)	3 (G+2)
4.5මී	6මී	65%	1 (G)	2 (G+1)	3 (G+2)	4 (G+3)
වාහන නැවතුම් ඉඩකඩද ඇතුලත්ව ඉහත මහල් ප්‍රමාණයන් දක්වා ඇත එක් එක් මාර්ග සඳහා නියමිත නිවාස ඒකක ප්‍රමාණයන් වෙනස් නොවේ * කලාපීය රෙගුලාසි යටතේ ගෙබිම් ආවරණ ප්‍රතිශතයන් දක්වා නොමැති විටකදී						

මූලාශ්‍රය : නාගරික සංවර්ධන අධිකාරිය, ගාල්ල 2020

වගුව *7.3.3:* "ඇ පෝරමය"

"ඇ" පෝරමය - විවුර්ත අවකාශයන්								
ගොඩනැගිල්ලේ උස (මී)	ඉඩමේ මුහුණතෙහි අවම පළල (මී)	* ගෙබිම් ආවරණ ප්‍රතිශතය		පසුපස අවකාශය (මී)		පැති අවකාශය (මී)		
							ස්භාවික වාතාශ්‍රය සමග	
		නේවාසික නොවන	නේවාසික	ස්භාවික වාතාශ්‍රය නොමැතිව	ස්භාවික වාතාශ්‍රය සමග	ස්භාවික වාතාශ්‍රය නොමැතිව	අවම පළල	අවම ගෙබිම් ප්‍රමාණය (වා ලිං සඳහා පමණි)
7ට අඩු	6	**80%	65%	2.3මී	2.3මී	-	2.3මී	5 ව. මී
7 - 15ට අඩු	6	65%	65%	3මී	3මී	-	3මී	9 ව. මී
15 - 25ට අඩු	10	65%	65%	4මී	4මී	1මී සහ 3මී	4මී	16 ව. මී
25 - 40ට අඩු	20	65%	65%	4මී	5මී	3මී දෙපසින්	5මී	25 ව. මී
40 - 60ට අඩු	30	***50%	***50%	5මී	6මී	4මී දෙපසින්	6මී	36 ව. මී
60ට වැඩි	40ට වැඩි	***50%	***50%	5මී	6මී	5මී දෙපසින්	6මී	****
ගොඩනැගිල්ලේ උස - ප්‍රවේශ මාර්ගය මට්ටමේ සිට ඉහල සඳලු තලය හෝ වහලය මට්ටම දක්වා උස * කලාපීය රෙගුලාසි යටතේ ගෙබිම් ආවරණ ප්‍රතිශතයන් දක්වා නොමැති විටකදී ** සම්පූර්ණයෙන්ම නේවාසික නොවන කටයුතු සඳහා *** ගොඩනැගිලි උසේන් 20% හෝ මහල් 12 යන දෙකෙන් අවම උසක් සහිත පොඩියම් (Podium) මහල් සඳහා 65% ගෙබිම් ආවරණ ප්‍රතිශතයක් ලබා දියහැක **** අමතර සෑම උස මී 3ක් සඳහාම අවම ගෙමිඩ් ප්‍රමාණය ව. මී 1 කින් වැඩිවිය යුතුය								

මූලාශ්‍රය : නාගරික සංවර්ධන අධිකාරිය, ගාල්ල 2020

7.3.2.එක් එක් කලාපයේ කලාප සංගුණකය 2021 - 2031

සිතියම් අංක 7.3.2: කලාප සංගුණක සිතියම 2021 - 2031

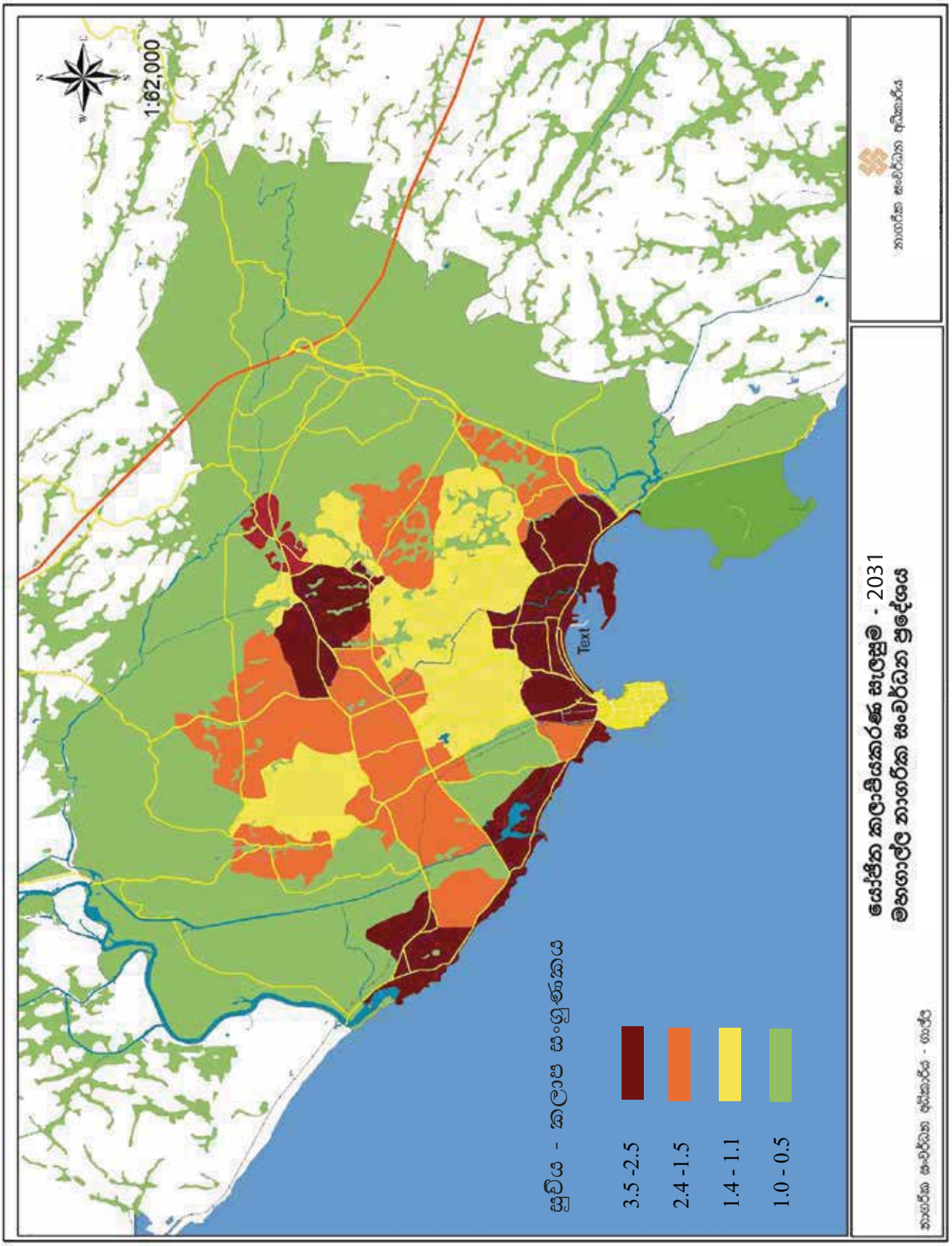

මූලාශ්‍රය : නාගරික සංවර්ධන අධිකාරිය, ගාල්ල 2020

7.4. සැලසුම් ප්‍රදේශය සඳහා පොදු නියාමනය

කලාපීකරණ
හා
කලාපීකරණ නියමතා

මෙම පරිච්ඡේදයේ 8 වන පරිච්ඡේදයේ දක්වා ඇති පරිදි යෝජිත කලාපකරණ සැලැස්මේ සෑම කලාපයකම හඳුන්වා දී ඇති අවසර ලත් භාවිතයන් සහ කලාපකරණ රෙගුලාසි වලට අමතරව සැලසුම් ප්‍රදේශය සඳහා වන පොදු රෙගුලාසි විස්තර කෙරේ.

සැලසුම් ප්‍රදේශය සඳහා
පොදු නියාමනය

7.4.1 කිසියම් සංවර්ධන කටයුත්තක් සිදු කිරීමේදී ඊට ආදාලවන සැලසුම් හා සංවර්ධන නියමතා සඳහා මෙම කලාපිකරණ සැලැස්මේ නියමතාවන්ට අමතරව 2021 ජුලි මස 08 දිනැති හා අංක 2235/54 දරණ ගැසට් පත්‍රය මගින් ප්‍රකාශයට පත් කර ඇති සැලසුම් හා සංවර්ධන රෙගුලාසි මහා ගාල්ල සැලසුම් බල ප්‍රදේශය සඳහා බලාත්මක වේ.

7.4.2 මහා ගාල්ල සංවර්ධන සැලැස්ම 2021-2031 අනුව තීරණය වන කලාපීය සාධකය සහ අවසර ලත් බිම් ප්‍රදේශ අනුපාතය 7.3.1 වගුවේ දක්වා ඇති අතර එය "A, B & C ආකෘතිය" ලෙස හැඳින්වේ. මහා ගාල්ල සංවර්ධන සැලැසුමට සම්බන්ධ සියලු සංවර්ධන කටයුතු 7.3.1 වගුවේ එම C ආකෘතියට අනුකූල විය යුතුය.

7.4.3 අවසරලත් භාවිත කාණ්ඩයේ සඳහන් නොවන ඕනෑම භාවිතයක් සඳහා වන අනුමැතිය, කලාපකරණ සැලැස්මට අනුව මේ සම්බන්ධයෙන් අවසාන තීරණ ගැනීමේ අධිකාරිය නාගරික සංවර්ධන අධිකාරියයි

7.4.4 කිසියම් ඉඩම් කැබැල්ලක් කලාප දෙකක මායිමේ පිහිටා තිබේ නම්, එම කලාප දෙකෙන් ඕනෑම අපේක්ෂිත කලාපයක භාවිතයසංවර්ධනයන් සඳහා අවසරලත් ගෙබිම් ප්‍රමාණය නිර්ණය කිරීම 2021 ජුලි මස 08 බ්‍රහස්පතින්දා දින අංක 2235/54 දරණ අතිවිශේෂ ගැසට් නිවේදනයේ 01 වන කොටසේ 6 වන උප ලේඛනයේ "අ" , "ආ" , "ඉ" යන ආකෘති පත්‍රයන්ට අනුකූලව මහා ගාල්ල සංවර්ධන සැලැස්මට අදාල වන කලාපයන් කලාපයන් වගු අංක 7.3.1 , 7.3.2, හා 7.3.3 මගින් දක්වා ඇත. සහ කලාප සාධකය සඳහා ඉල්ලුම් කිරීමට ඉඩම් හිමියාට අවස්ථාව ලබා දී ඇත. පළමු බිම් කොටසෙහි ගැඹුර 50m හෝ 50m ඉක්මවන විට එය මුළු භූමි ප්‍රමාණයෙන් 50% ක් විය යුතුය. තව දුරටත් ඉඩමක් ඉතිරිව තිබේ නම්, එය අදාළ කලාපය සඳහා ලබා දී ඇති කලාපකරණ රෙගුලාසි අනුගමනය කළ යුතුය

7.4.5 යෝජිත කලාපකරණ සැලැස්මේ පවත්නා භාවිතයන් දිගටම කරගෙන යාම සඳහා අනුමැතිය සැලකේ. එවැනි භාවිතය වෙනස් කිරීමට හෝ පුළුල් කිරීමට නම්, පූර්ව මූලික සැලසුම් නිරාකරණ අනුමැතිය නාගරික සංවර්ධන අධිකාරිය වෙතින් ලබා ගත යුතුය. මෙම අවස්ථාවේ දී, යටිතල පහසුකම් සහ අතිරේක සංවර්ධනයන් සඳහා උපරිම බිම් ප්‍රමාණය 10% දක්වා සලකා බලනු ලැබේ.

7.4.6 ගාල්ල නගරයේ මහා විදියේ සියළුම සංවර්ධන කටයුතු සඳහා අනුමැතිය එම විශේෂ සැලසුම් ප්‍රදේශය සඳහා පොදු නියමතාවන්ට අනුව විය යුතු අතර, එය ඇමුණුම 07 මගින් දැක්වේ

අට වන
පරිච්ඡේදය

යෝජිත
කලාපීකරණ
සැලැස්ම

08 වන පරිච්ඡේදය

මහ ගාල්ල සංවර්ධන සැලැස්මේ කලාපීකරණ සැලැස්ම මගින් සංවර්ධන කලාප 18ක් හඳුනාගෙන ඇත පහත සඳහන් පරිදි එක් එක් කලාපයට අදාළ සංවර්ධන රෙගුලාසි

යෝජිත කලාපීකරණ සැලැස්ම

8.1. අධි වාණිජ කලාපය

අධි වාණිජ කලාපය

8.1.1.කලාපීකරණ නියමතා

වගුව ***8.1.1:*** අධි වාණිජ කලාපය

සංවර්ධන කලාපය	අධි වාණිජ කලාපය
කලාප අර්ථ කථනය	අධිඝනත්ව කලාපයක් අපේක්ෂා කරන බැවින් භූමි පරිහරණ තිව්‍රතාව/ඝනත්වය මෙම කලාපයේ ඉහළ අගයක් ගනී. එබැවින් වාණිජ භාවිතය සඳහා දිරි ගැන්වීමක් සිදු කරයි.
කලාප මායිම් (භූ ඛණ්ඩාංක)	ඇමුණුම 6 පරිශීලනය කරන්න
සංගුණකය	3.47
අවසර දිය හැකි උස සීමාව	1. කලාප සංගුණකය හා නාගරික සංවර්ධන අධිකාරියේ රෙගුලාසි අනුව තීරණය වේ 2.ගාල්ල කොටුව බාධක ප්‍රදේශය සඳහා ගාලු කොටුව නියමතා වලට අනුකූල විය යුතුය (පිටුව 244 පරිශීලනය කරන්න)
අවසර දිය හැකි ගෙබිම් ආවරණය	80% - නේවාසික නොවන 65% - නේවාසික
පොදු නියමතා	1. අවශ්‍ය රථවාහන නැවතුම් ස්ථාන පහසුකම් නාගරික සංවර්ධන අධිකාරියේ සැලසුම් හා ගොඩනැගිලි රෙගුලාසි වලට අනුකූල විය යුතුය 2.පවත්නා භාවිතයන්ගේ අළුත්වැඩියා කිරීම්, වැඩි දියුණු කිරීම් හෝ වෙනත් එකතු කිරීම් සඳහා අවසර දිය හැක. 3.ඉන්ධන පිරවුම්හල්, වාහන සේවා මධ්‍යස්ථාන,කර්මාන්ත හෝ අධිකාරිය තීරණය කරනු ලබන භාවිතයන් සඳහා මධ්‍යම පරිසර අධිකාරිය සහ අදාල අනෙකුත් ආයතනවල නිර්දේශ ලබා ගත යුතුය.

අවසරලත් භාවිතයන්

8.1.2. අවසරලත් භාවිතයන්

වගුව 8.1.2 අධි වාණිජ කලාපයේ අවසරලත් භාවිතයන්

අවසර දෙනු ලබන භාවිතයන්		අවම ඉඩම් ප්‍රමාණය (ව.මී)	අත්කර ගත හැකි උපරිම බිම් ප්‍රමාණය
නේවාසික	නිවාස සංකීර්ණ	500	වගුව අංක 7.3.1 අනුව විය යුතුය
	නිවාස ඒකක	150	
	දිවා සුරැකුම් නිවාස	500	
සෞඛ්‍යය	වෛද්‍ය මධ්‍යස්ථාන	500	
	රසායනාගාර හා සාම්පල් එකතු කිරීමේ මධ්‍යස්ථානය	150	
වාණිජ	සුපිරි වෙළඳ සැල්	500	
	වෙළඳ සංකීර්ණ	500	
	ඔසුසැල්	150	
	කඩ සාප්පු	1000	
	බහු මහල් වාහන නැවතුම් ස්ථාන	150	
	වාහන අමතර කොටස් වෙළඳසැල	150	

අවසර දෙනු ලබන භාවිතයන්		අවම ඉඩම් ප්‍රමාණය (ව.මී)	අත්කර ගත හැකි උපරිම බිම් ප්‍රමාණය
වාණිජ	මත්පැන් අලෙවිසැල්	150	වගුව අංක 7.3.1 අනුව විය යුතුය
	අවමංගල්‍ය ශාලා	300	
	අවමංගල්‍ය සේවා උත්සව ශාලා	1000	
	අවන්හල්	150	
	ගොඩනැගිලි ද්‍රව්‍ය සැපයුම්කරුවන්	500	
	ඉන්ධන පිරවුම්හල	1500	
	ගෑස් පිරවුම් හල් සහ විදුලි වාහන ආරෝපණ මධ්‍යස්ථාන	750	
	ගොඩනැගිලි මත දුරකථණ සම්ප්‍රේෂණ කුළුණු	150	
	විවෘත රථගාල්	250	
	ප්‍රදර්ශනාගාර	300	
අධ්‍යාපන	පූර්ව ළමාවිය සංවර්ධන මධ්‍යස්ථාන	500	
	පෞද්ගලික උපකාරක පන්ති	250	
	වෙනත් අධ්‍යාපන මධ්‍යස්ථාන	500	
	සංස්කෘතික මධ්‍යස්ථාන හා රංග ශාලා	1000	
ආයතන	බැංකු හා රක්ෂන ආයතන	300	
	වෘත්තීය කාර්යාල	500	
	කාර්යාල සංකීර්ණ	150	
නිෂ්පාදන කර්මාන්ත	ආහාර නිෂ්පාදන ආයතන	500	
	ගෘහාශ්‍රිත කර්මාන්ත	250	
	දෘෂ්‍යකාරක නොවන මධ්‍යම හා කුඩා පරිමාණ කර්මාන්ත	500	
සේවා කර්මාන්ත	කුලී රථ සේවා මධ්‍යස්ථාන	250	
	ලොන්ඩරි	150	
	ඇඹරුම්හල්	250	
	පෑස්සුම් වැඩ බිම් හා ලියවන පට්ටල් වැඩ බිම්	500	
	විදුලි උපකරණ අළුත්වැඩියා ස්ථාන	150	

08 වන පරිච්ඡේදය

යෝජිත කලාපීකරණ සැලැස්ම

අධි වාණිජ කලාපය

අවසරලත් භාවිතයන්

අවසර දෙනු ලබන භාවිතයන්		අවම ඉඩම් ප්‍රමාණය (ව.මී)	අත්කර ගත හැකි උපරිම බිම් ප්‍රමාණය
සමාජ සේවා හා පොදු කටයුතු	ප්‍රජා සංවර්ධන මධ්‍යස්ථාන	150	වගුව අංක 7.3.1 අනුව විය යුතුය
	සමාජ හා සංස්කෘතික මධ්‍යස්ථාන	1000	
	ශ්‍රවණාගාර හා මහජනයා රැස්වන ස්ථාන	1000	
	පුස්තකාල	150	
	පුනරුත්ථාපන මධ්‍යස්ථාන	500	
සංචාරක	ආගන්තුක නිවාස	150	
	ලැගුම්හල්	150	
	සංචාරක හෝටල්	500	
	නාගරික හෝටල්	500	
	සංචාරක තොරතුරු මධ්‍යස්ථාන	150	
	ආයුර්වේද පංචකර්ම මධ්‍යස්ථාන	250	
විනෝද හා විනෝද කටයුතු		500	
		500	
		500	
		500	
		300	
	උද්‍යාන	-	
		-	
		-	
		-	
		-	
		-	
		-	

සටහන :- මෙම කලාපය තුළ ඉහත සඳහන් භාවිතයන් සහ ඊට සමාන භාවිතයන් සඳහා අනුමැතිය ලබා දීම නාගරික සංවර්ධන අධිකාරිය මගින් සලකා බලනු ලැබේ.

8.2. සෞඛ්‍ය මූලික වාණිජ කලාපය

8.2.1.කලාපීකරණ නියමතා

වගුව 8.2.1 : සෞඛ්‍ය මූලික වාණිජ කලාපය

සංවර්ධන කලාපය	සෞඛ්‍ය මූලික වාණිජ කලාපය
කලාප අර්ථ කථනය	සෞඛ්‍ය මූලික වාණිජ ක්‍රියාකාරකම් හා ඒ ආශ්‍රිත ක්‍රියාකාරකම් සහිත කලාපයක් ලෙස අධි උසැති ගොඩනැගිලි සඳහා ප්‍රමුඛතාවය ලබා දීම අපේක්ෂා කෙරේ
කලාප මායිම් (භූ ඛණ්ඩාංක)	ඇමුණුම 6 පරිශීලනය කරන්න
සංගුණකය	3.43
අවසර දිය හැකි උස සීමාව	කරාපිටිය උප නගර මාර්ගෝපදේශන සැලැස්මට අනුකූල විය යුතුය.
අවසර දිය හැකි ගෙබිම් ආවරණය	80% - නේවාසික නොවන 65% - නේවාසික
පොදු නියමතා	1. අවශ්‍ය රථවාහන නැවතුම් ස්ථාන පහසුකම් නාගරික සංවර්ධන අධිකාරියේ සැලසුම් හා ගොඩනැගිලි රෙගුලාසි වලට අනුකූල විය යුතුය 2.කරාපිටිය උප නගර මාර්ගෝපදේශන සැලැස්මේ නියමතා මෙම කලාපය තුල යෝජිත භාවිතයන් සඳහා අදාල වේ.

8.2.2. අවසරලත් භාවිතයන්

වගුව 8.2.2 සෞඛ්‍ය මූලික වාණිජ කලාපයේ අවසරලත් භාවිතයන්

අවසර දෙනු ලබන භාවිතයන්		අවම ඉඩම් ප්‍රමාණය (ව.මී)	අත්කර ගත හැකි උපරිම බිම් ප්‍රමාණය
නේවාසික	නිවාස සංකීර්ණ	500	වගුව අංක 7.3.1 අනුව විය යුතුය
	නිවාස ඒකක	150	
	දිවා සුරැකුම් නිවාස	500	
	නේවාසිකාගාර	500	
	නිල නිවාස / සේවක නිවාස	150	
සෞඛ්‍යය	රෝහල්	1000	
	වෛද්‍ය මධ්‍යස්ථාන	250	
	රසායනාගාර හා සාම්පල් එකතු කිරීමේ මධ්‍යස්ථානය	150	
	වෛද්‍ය උපදේශන සේවා මධ්‍යස්ථාන	500	
	ළමා හා මාතෘ සායනික මධ්‍යස්ථාන	300	
	සත්ත්ව රෝහල්	500	
	සත්ත්ව සායන හා ප්‍රතිකාර මධ්‍යස්ථාන	250	
	ආයුර්වේද වෛද්‍ය මධ්‍යස්ථාන	250	
	සෞඛ්‍ය ආශ්‍රිත ගබඩා	1000	
වාණිජ	සුපිරි වෙළඳ සැල්	500	
	වෙළඳ සංකීර්ණ	500	
	බහු මහල් වාහන නැවතුම් ස්ථාන	1000	
	කඩ සාප්පු	150	
	ඔසුසැල්	150	

08 වන පරිච්ඡේදය

යෝජිත කලාපීකරණ සැලැස්ම

සෞඛ්‍ය මූලික වාණිජ කලාපය

අවසරලත් භාවිතයන්

අවසර දෙනු ලබන භාවිතයන්		අවම ඉඩම් ප්‍රමාණය (ව.මී)	අත්කර ගත හැකි උපරිම බිම් ප්‍රමාණය
වාණිජ	පාරිභෝගික සේවා මධ්‍යස්ථාන	150	වගුව අංක 7.3.1 අනුව විය යුතුය
	අවමංගල්‍ය ශාලා	300	
	අවමංගල්‍ය සේවා උත්සව ශාලා	1000	
	ඉන්ධන පිරවුම්හල්	1000	
	ආපන ශාලා	150	
	ඉන්ධන පිරවුම්හල සහිත වෙළඳසැල්	1500	
	ගෑස් පිරවුම් හල් සහ විදුලි වාහන ආරෝපණ මධ්‍යස්ථාන	750	
	විවෘත රථගාල්	250	
	ප්‍රදර්ශනාගාර	300	
අධ්‍යාපන	පූර්ව ළමාවිය සංවර්ධන මධ්‍යස්ථාන	500	
	වෙනත් අධ්‍යාපන මධ්‍යස්ථාන	250	
	සංස්කෘතික මධ්‍යස්ථාන හා රංග ශාලා	1000	
ආයතන	බැංකු හා රක්ෂන ආයතන	300	
	වෘත්තීය කාර්යාල	150	
නිෂ්පාදන කර්මාන්ත	ආහාර නිෂ්පාදන ආයතන	500	
	ගෘහාශ්‍රිත කර්මාන්ත	250	
	දෘෂ්‍යකාරක නොවන මධ්‍යම හා කුඩා පරිමාණ කර්මාන්ත	500	
සේවා කර්මාන්ත	කුලී රථ සේවා මධ්‍යස්ථාන	150	
	ලොන්ඩරි හා රෙදි සේදුම් මධ්‍යස්ථාන	250	
සමාජ සේවා හා පොදු කටයුතු		250	
	ප්‍රජා සංවර්ධන මධ්‍යස්ථාන	150	
	ශ්‍රවණාගාර හා මහජනයා රැස්වන ස්ථාන	1000	
	පුනරුත්ථාපන මධ්‍යස්ථාන	150	
	පුස්තකාල	500	

අවසර දෙනු ලබන භාවිතයන්		අවම ඉඩම් ප්‍රමාණය (ව.මී)	අත්කර ගත හැකි උපරිම බිම් ප්‍රමාණය
විවේක හා විනෝද කටයුතු	රංග ශාලා	500	වගුව අංක 7.3.1 අනුව විය යුතුය
	ශාරීරික සුවතා මධ්‍යස්ථාන	150	
	ප්‍රජා උද්‍යාන	150	
	නාගරික උද්‍යාන / රේඛීය උද්‍යාන	250	
සංචාරක	ආගන්තුක නිවාස	500	
	ලැගුම්හල්	150	
	ආයුර්වේද පංචකර්ම මධ්‍යස්ථාන	150	
	කබානා	250	

සටහන :- මෙම කලාපය තුළ ඉහත සඳහන් භාවිතයන් සහ ඊට සමාන භාවිතයන් සඳහා අනුමැතිය ලබා දීම නාගරික සංවර්ධන අධිකාරිය මගින් සලකා බලනු ලැබේ.

08 වන පරිච්ඡේදය

යෝජිත කලාපීකරණ සැලැස්ම

අඩු ඝනත්ව වාණිජ කලාපය

අවසරලත් භාවිතයන්

8.3. අඩු ඝනත්ව වාණිජ කලාපය

8.3.1.කලාපීකරණ නියමතා

වගුව 8.3.1 : අඩු ඝනත්ව වාණිජ කලාපය

සංවර්ධන කලාපය	අඩු ඝනත්ව වාණිජ කලාපය
කලාප අර්ථ කථනය	අඩු ඝනත්වයක් සහිත වාණිජ සංවර්ධනයක් මෙන්ම නේවාසික සංවර්ධනයක් අපේක්ෂා කෙරේ
කලාප මායිම්(භූ ඛණ්ඩාංක)	
සංගුණකය	2.10
අවසර දිය හැකි උස සීමාව	කලාප සංගුණකය හා නාගරික සංවර්ධන අධිකාරියේ රෙගුලාසි අනුව තීරණය වේ.
අවසර දිය හැකි ගෙබිම් ආවරණය	80% - නේවාසික නොවන 65% - නේවාසික
පොදු නියමතා	අවශ්‍ය රථවාහන නැවතුම් ස්ථාන පහසුකම් නාගරික සංවර්ධන අධිකාරියේ සැලසුම් හා ගොඩනැගිලි රෙගුලාසි වලට අනුකූල විය යුතුය

8.3.2. අවසරලත් භාවිතයන්

වගුව 8.3.2 අඩු ඝනත්ව වාණිජ කලාපයේ අවසරලත් භාවිතයන්

අවසර දෙනු ලබන භාවිතයන්		අවම ඉඩම් ප්‍රමාණය (ව.මී)	අත්කර ගත හැකි උපරිම බිම් ප්‍රමාණය
නේවාසික	නිවාස සංකීර්ණ	500	වගුව අංක 7.3.1 අනුව විය යුතුය
	නිවාස ඒකක	150	
	දිවා සුරැකුම් නිවාස	500	
	නේවාසිකාගාර	150	
	නිල නිවාස / සේවක නිවාස	1000	
	වැඩිහිටි /ආබාධිත නිවාස	500	
	ළමා නිවාස	500	
සෞඛ්‍යය	වෛද්‍ය මධ්‍යස්ථාන	250	
	වෛද්‍ය උපදේශන සේවා මධ්‍යස්ථාන	500	
	රසායනාගාර හා සාම්පල් එකතු කිරීමේ	150	
	මධ්‍යස්ථානය	500	
	සත්ත්ව රෝහල්	250	
	සත්ත්ව සායන හා ප්‍රතිකාර මධ්‍යස්ථාන	300	
	ආයුර්වේද වෛද්‍ය මධ්‍යස්ථාන	250	
වාණිජ	සුපිරි වෙළඳ සැල්	500	
	වෙළඳ සංකීර්ණ	500	
	කඩ සාප්පු	150	
	ඔසුසැල්	150	
	තොග වෙළඳ මධ්‍යස්ථාන	500	
	පාරිභෝගික සේවා මධ්‍යස්ථාන	150	
	උත්සව ශාලා	1000	
	අවන්හල්	150	

අවසර දෙනු ලබන භාවිතයන්		අවම ඉඩම් ප්‍රමාණය (ව.මී)	අත්කර ගත හැකි උපරිම බිම් ප්‍රමාණය
වාණිජ	ගොඩනැගිලි ද්‍රව්‍ය සැපයුම්කරුවන්	500	වගුව අංක 7.3.1 අනුව විය යුතුය
	ඉන්ධන පිරවුම්හල්	1000	
	වාහන සේවා මධ්‍යස්ථාන	1000	
	ඉන්ධන පිරවුම්හල සහිත වෙළඳසැල්	1500	
	ගෑස් පිරවුම් හල් සහ විදුලි වාහන ආරෝපණ	750	
	මධ්‍යස්ථාන	250	
	විවෘත රථගාල්	300	
අධ්‍යාපන	පූර්ව ළමාවිය සංවර්ධන මධ්‍යස්ථාන	500	
	තාක්ෂණික විද්‍යාල හා වෘත්තිය පුහුණු මධ්‍යස්ථාන	1000	
	පෞද්ගලික උපකාරක පන්ති	500	
	වෙනත් අධ්‍යාපන මධ්‍යස්ථාන	500	
ආයතන	බැංකු හා රක්ෂණ ආයතන	300	
	වෘත්තීය කාර්යාල	150	
	රජයේ සහ රාජ්‍ය අනුබද්ධ කාර්යාල සහ පොදු ගොඩනැගිලි	1000	
නිෂ්පාදන කර්මාන්ත	ආහාර නිෂ්පාදන ආයතන	500	
	ගෘහාශ්‍රිත කර්මාන්ත	250	
	මධ්‍යම හා කුඩා පරිමාණ කර්මාන්ත (අවම පාරිසරික හානියක් සහිත)	500	
සේවා කර්මාන්ත	කුලී රථ සේවා මධ්‍යස්ථාන		
	ලොන්ඩරි	150	
	ඇඹරුම්හල්	250	
	පැස්සුම් වැඩ බිම් හා ලියවන පට්ටල් වැඩ බිම්	250	
	විදුලි උපකරණ අළුත්වැඩියා ස්ථාන	500	
සමාජ සේවා හා පොදු කුටයුතු	ප්‍රජා සංවර්ධන මධ්‍යස්ථාන	1000	
	සමාජ හා සංස්කෘතික මධ්‍යස්ථාන	1000	
	ශ්‍රවණාගාර හා මහජනයා රැස්වන ස්ථාන	500	
	පුස්තකාල	150	

08 වන පරිච්ඡේදය

යෝජිත කලාපීකරණ සැලැස්ම

අඩු ඝනත්ව වාණිජ කලාපය

අවසරලත් භාවිතයන්

අවසර දෙනු ලබන භාවිතයන්		අවම ඉඩම් ප්‍රමාණය (ව.මී)	අත්කර ගත හැකි උපරිම බිම් ප්‍රමාණය
සංචාරක	නිවාඩු නිකේතන	300	වගුව අංක 7.3.1 අනුව විය යුතුය
	ආගන්තුක නිවාස	150	
	ලැගුම්හල්	150	
	ආයුර්වේද පංචකර්ම මධ්‍යස්ථාන	250	
විවේක හා විනෝද කටයුතු	ගෘහස්ථ ක්‍රීඩාංගණ	500	
	රංග ශාලා	500	
	ශාරීරික සුවතා මධ්‍යස්ථාන	2000	
	විවෘත රංග ශාලා	300	
	ප්‍රජා උද්‍යාන	-	
	පොකුරු උද්‍යාන	-	
	කුඩා උද්‍යාන	2000	
	රේඛීය උද්‍යාන	-	

සටහන :- මෙම කලාපය තුළ ඉහත සඳහන් භාවිතයන් සහ ඊට සමාන භාවිතයන් සඳහා අනුමැතිය ලබා දීම නාගරික

8.4. නේවාසික ප්‍රවර්ධන කලාපය

8.4.1.කලාපීකරණ නියමතා

වගුව 8.4.1 : නේවාසික ප්‍රවර්ධන කලාපය

සංවර්ධන කලාපය	නේවාසික ප්‍රවර්ධන කලාපය
කලාප අර්ථ කථනය	මධ්‍යම ඝනත්වයක් සහ නේවාසික සංවර්ධනයක් සඳහා ප්‍රමුඛතාවය ලබා දීමට අපේක්ෂිත කලාපයයි. පවත්නා ඉහළ ඉල්ලුම් සහ ව්‍යසන සඳහා අවධානම් රහිත ආරක්ෂිත කලාපයක් වන බැවින් නේවාසික භාවිතයන්ට ප්‍රමුඛතාවය වැඩි වී ඇත
කලාප මායිම්(භූ ඛණ්ඩාංක)	ඇමුණුම 6 පරිශීලනය කරන්න
සංගුණකය	2.18
අවසර දිය හැකි උස සීමාව	කලාප සංගුණකය හා නාගරික සංවර්ධන අධිකාරියේ රෙගුලාසි අනුව තීරණය කළ යුතුය.
අවසර දිය හැකි ගොඩිම් ආවරණය	70 % - නේවාසික 65 % - නේවාසික නොවන
පොදු නියමතා	1. අවශ්‍ය රථවාහන නැවතුම් ස්ථාන පහසුකම් නාගරික සංවර්ධන අධිකාරියේ සැලසුම් හා ගොඩනැගිලි රෙගුලාසි

8.4.2. අවසරලත් භාවිතයන්

වගුව 8.4.1 : නේවාසික ප්‍රවර්ධන කලාපය

අවසර දෙනු ලබන භාවිතයන්		අවම ඉඩම් ප්‍රමාණය (ව.මී)	අත්කර ගත හැකි උපරිම බිම් ප්‍රමාණය
නේවාසික	නිවාස සංකීර්ණ	500	වගුව අංක 7.3.1 අනුව විය යුතුය
	නිවාස ඒකක	150	
	දිවා සුරැකුම් නිවාස	500	
	නේවාසිකාගාර	150	
	නිල නිවාස / සේවක නිවාස	150	
	වැඩිහිටි /ආබාධිත නිවාස	1000	
	ළමා නිවාස	1000	
සෞඛ්‍යය	වෛද්‍ය මධ්‍යස්ථාන	250	
	වෛද්‍ය උපදේශන සේවා මධ්‍යස්ථාන	150	
	මාතෘ හා ළමා සායනික මධ්‍යස්ථාන	500	
	පශු වෛද්‍ය මධ්‍යස්ථාන	250	
	සත්ව සායන හා ප්‍රතිකාර මධ්‍යස්ථාන	250	
වාණිජ	සුපිරි වෙළඳ සැල්	500	
	කඩ සාප්පු	150	
	ඔසුසැල්	150	
	පාරිභෝගික සේවා මධ්‍යස්ථාන	500	
	අවන්හල්	150	
	ඉන්ධන පිරවුම්හල්	1000	
	ගෑස් පිරවුම් හල් සහ විදුලි වාහන ආරෝපණ මධ්‍යස්ථාන	1000	
	විවෘත රථගාල්	250	
	ඉන්ධන පිරවුම්හල සහිත වෙළඳසැල්	1500	

08 වන පරිච්ඡේදය

යෝජිත කලාපීකරණ සැලැස්ම

නේවාසික ප්‍රවර්ධන කලාපය

අවසරලත් භාවිතයන්

අවසර දෙනු ලබන භාවිතයන්		අවම ඉඩම් ප්‍රමාණය (ව.මී)	අත්කර ගත හැකි උපරිම බිම් ප්‍රමාණය
අධ්‍යාපන	පූර්ව ළමාවිය සංවර්ධන මධ්‍යස්ථාන	500	වගුව අංක 7.3.1 අනුව විය යුතුය
ආයතන	බැංකු හා රක්ෂණ ආයතන	300	
	වෘත්තීය කාර්යාල	150	
නිෂ්පාදන කර්මාන්ත	ආහාර නිෂ්පාදන ආයතන	500	
	ගෘහාශ්‍රිත කර්මාන්ත	250	
	මධ්‍යම හා කුඩා පරිමාණ කර්මාන්ත (අවම පාරිසරික හානියක් සහිත)	500	
සේවා කර්මාන්ත	කුලී රථ සේවා මධ්‍යස්ථාන	250	
	ලොන්ඩරි හා රෙදි සේදුම් මධ්‍යස්ථාන	150	
සමාජ සේවා හා පොදු කටයුතු	ප්‍රජා සංවර්ධන මධ්‍යස්ථාන	150	
	ශ්‍රවණාගාර හා මහජනයා රැස්වන ස්ථාන පුනරුත්ථාපන මධ්‍යස්ථාන	1000	
	පුස්තකාල	500	
	සුසාන භූමි	500	
	ආදාහනාගාර	150	
සංචාරක	නිවාඩු නිකේතන	150	
	ලැගුම්හල්	150	
විවේක හා විනෝද කටයුතු	ගෘහස්ථ ක්‍රීඩාංගණ	500	
	ශාරීරික සුවතා මධ්‍යස්ථාන	500	
	උද්‍යාන	300	
	රංග ශාලා	-	

සටහන :- මෙම කලාපය තුළ ඉහත සඳහන් භාවිතයන් සහ ඊට සමාන භාවිතයන් සඳහා අනුමැතිය ලබා දීම නාගරික සංවර්ධන අධිකාරිය මගින් සලකා බලනු ලැබේ.

8.5. සාමාන්‍ය නේවාසික කලාපය

8.5.1.කලාපීකරණ නියමතා

වගුව 8.5.1 : සාමාන්‍ය නේවාසික කලාපය

සංවර්ධන කලාපය	සාමාන්‍ය නේවාසික කලාපය
කලාප අර්ථ කථනය	අඩු ඝනත්වයක් සහිත නේවාසික සංවර්ධන කලාපයක් තිබීම හා අධි උස නොමැති ගොඩනැගිලි තිබීම අපේක්ෂා කෙරේ
කලාප මායිම්(භූ ඛණ්ඩාංක)	ඇමුණුම 6 පරිශීලනය කරන්න
සංගුණකය	1.12
අවසර දිය හැකි උස සීමාව	කලාප සංගුණකය හා නාගරික සංවර්ධන අධිකාරියේ රෙගුලාසි අනුව තීරණය කළ යුතුය.
අවසර දිය හැකි	80 % - නේවාසික නොවන 65 % - නේවාසික
පොදු නියමතා	අවශ්‍ය රථ වාහන නැවතුම් ස්ථාන පහසුකම් නාගරික සංවර්ධන අධිකාරියේ සැලසුම් හා ගොඩනැගිලි රෙගුලාසි වලට අනුකූල විය යුතුය

8.5.2. අවසරලත් භාවිතයන්

වගුව 8.5.2 සාමාන්‍ය නේවාසික කලාපයේ අවසරලත් භාවිතයන්

අවසර දෙනු ලබන භාවිතයන්		අවම ඉඩම් ප්‍රමාණය (ව.මී)	අත්කර ගත හැකි උපරිම බිම් ප්‍රමාණය
නේවාසික	නිවාස ඒකක	150	වගුව අංක 7.3.1 අනුව විය යුතුය
	දිවා සුරැකුම් නිවාස	500	
	නේවාසිකාගාර	150	
	නිල නිවාස / සේවක නිවාස	150	
	වැඩිහිටි /ආබාධිත නිවාස	1000	
	ළමා නිවාස	1000	
සෞඛ්‍යය	වෛද්‍ය මධ්‍යස්ථාන	250	
	වෛද්‍ය රසායනාගාර සේවා සහ සාම්පල් එකතු කිරීමේ මධ්‍යස්ථාන	150	
	වෛද්‍ය උපදේශන සේවා මධ්‍යස්ථාන	500	
	ආයුර්වේද වෛද්‍ය මධ්‍යස්ථාන	250	
වාණිජ	සුපිරි වෙළඳ සැල්	500	
	වෙළඳ සංකීර්ණ	500	
	බහු කාර්ය වාහන නැවතුම් ස්ථාන	1000	
	කඩ සාප්පු	150	
	ඔසුසැල්	150	
	පාරිභෝගික සේවා මධ්‍යස්ථාන	150	
	ඉන්ධන පිරවුම්හල්	1000	
	අවන්හල්	150	
	ඉන්ධන පිරවුම්හල් හා සාප්පු සංකීර්ණ	1500	
	ගෑස් පිරවුම් හල් සහ විදුලි වාහන ආරෝපණ මධ්‍යස්ථාන	750	
	විවෘත වාහන නැවතුම් ස්ථාන	250	

08 වන පරිච්ඡේදය

යෝජිත කලාපීකරණ සැලැස්ම

සාමාන්‍ය නේවාසික කලාපය

අවසරලත් භාවිතයන්

අවසර දෙනු ලබන භාවිතයන්		අවම ඉඩම් ප්‍රමාණය (ව.මී)	අත්කර ගත හැකි උපරිම බිම් ප්‍රමාණය
අධ්‍යාපන	පූර්ව ළමාවිය සංවර්ධන මධ්‍යස්ථාන	500	වගුව අංක 7.3.1 අනුව විය යුතුය
ආයතන	බැංකු හා රක්ෂණ ආයතන	300	
	වෘත්තීය කාර්යාල	150	
නිෂ්පාදන කර්මාන්ත	ආහාර හා මධ්‍යසාර නොවන පානවර්ග කර්මාන්ත ශාලා	500	
	ගෘහාශ්‍රිත කර්මාන්ත	250	
	මධ්‍යම හා කුඩා පරිමාණ කර්මාන්ත (අවම පාරිසරික හානියක් සහිත)	500	
සේවා කර්මාන්ත	කුලී රථ සේවා මධ්‍යස්ථාන	250	
	ලොන්ඩරි / රෙදි පිරිසිදු කිරීමේ මධ්‍යස්ථාන	150	
සමාජ සේවා හා පොදු කටයුතු	ප්‍රජා සංවර්ධන මධ්‍යස්ථාන	150	
	පුස්තකාල	150	
	පුනරුත්ථාපන මධ්‍යස්ථාන	500	
සංචාරක	ආගන්තුක නිවාස	150	
	ලැගුම්හල්	150	
නිවේශ හා විනෝද කටයුතු	රංග ශාලා	500	
	ශාරීරික සුවතා මධ්‍යස්ථාන	300	
	ප්‍රජා උද්‍යාන	-	

සටහන :- මෙම කලාපය තුළ ඉහත සඳහන් භාවිතයන් සහ ඊට සමාන භාවිතයන් සඳහා අනුමැතිය ලබා දීම නාගරික සංවර්ධන අධිකාරිය මගින් සලකා බලනු ලැබේ.

8.6. අඩු ඝනත්ව නේවාසික කලාපය

8.6.1. කලාපීකරණ නියමතා

වගුව 8.6.1 : අඩු ඝනත්ව නේවාසික කලාපය

සංවර්ධන කලාපය	අඩු ඝනත්ව නේවාසික කලාපය
කලාප අර්ථ කථනය	මෙම කලාපයේ ඉඩම් පරිහරණ තීව්‍රතාවය අඩු මට්ටමක පැවතීම අපේක්ෂා කරන අතර හරිත ආවරණයෙන් ආවරණය කර ඇති විශාල බිම් කැබලි සහිත නේවාසික භාවිතය සඳහා හිතකර වේ
කලාප මායිම්(භූ ඛණ්ඩාංක)	ඇමුණුම 6 පරිශීලනය කරන්න
සංගුණකය	0.5
අවසර දිය හැකි උස සීමාව	කලාප සංගුණකය හා නාගරික සංවර්ධන අධිකාරියේ රෙගුලාසි අනුව තීරණය කළ යුතුය.
අවසර දිය හැකි ගෙබිම් ආවරණය	50%
පොදු නියමතා	අවශ්‍ය රථ වාහන නැවතුම් ස්ථාන පහසුකම් නාගරික සංවර්ධන අධිකාරියේ සැලසුම් හා ගොඩනැගිලි රෙගුලාසි වලට අනුකූල විය යුතුය

8.6.2. අවසරලත් භාවිතයන්

වගුව 8.6.2 අඩු ඝනත්ව නේවාසික කලාපයේ අවසරලත් භාවිතයන්

අවසර දෙනු ලබන භාවිතයන්		අවම ඉඩම් ප්‍රමාණය (ව.මී)	අත්කර ගත හැකි උපරිම බිම් ප්‍රමාණය
නේවාසික	නිවාස ඒකක	150	වගුව අංක 7.3.1 අනුව විය යුතුය
	දිවා සුරැකුම් නිවාස	500	
	නේවාසිකාගාර	150	
	නිල නිවාස / සේවක නිවාස	150	
	වැඩිහිටි /ආබාධිත නිවාස	1000	
	ළමා නිවාස	1000	
සෞඛ්‍යය	වෛද්‍ය මධ්‍යස්ථාන	250	
	රසායනාගාර හා සාම්පල් එකතු කිරීමේ මධ්‍යස්ථානය	150	
	වෛද්‍ය උපදේශන සේවා මධ්‍යස්ථාන	500	
	ආයුර්වේද වෛද්‍ය මධ්‍යස්ථාන	250	
වාණිජ	සුපිරි වෙළඳ සැල්	500	
	කඩ සාප්පු	150	
	ඔසුසැල්	150	
	පාරිභෝගික සේවා මධ්‍යස්ථාන	150	
	මල්ශාලා	150	
	අවන්හල්	250	
	විවෘත වාහන නැවතුම් ස්ථාන	300	
අධ්‍යාපන	පූර්ව ළමාවිය සංවර්ධන මධ්‍යස්ථාන	500	

08 වන පරිච්ඡේදය

යෝජිත කලාපීකරණ සැලැස්ම

අඩු ඝනත්ව නේවාසික කලාපය

අවසරලත් භාවිතයන්

අවසර දෙනු ලබන භාවිතයන්		අවම ඉඩම් ප්‍රමාණය (ව.මී)	අත්කර ගත හැකි උපරිම බිම් ප්‍රමාණය
ආයතන	බැංකු හා රක්ෂණ ආයතන	300	වගුව අංක 7.3.1 අනුව විය යුතුය
	වෘත්තීය කාර්යාල	150	
නිෂ්පාදන කර්මාන්ත	ආහාර හා මධ්‍යසාර නොවන පානවර්ග කර්මාන්ත ශාලා	500	
	ගෘහාශ්‍රිත කර්මාන්ත	250	
	මධ්‍යම හා කුඩා පරිමාණ කර්මාන්ත (අවම පාරිසරික හානියක් සහිත)	500	
සේවා කර්මාන්ත	කුලී රථ සේවා මධ්‍යස්ථාන	250	
	ලොන්ඩරි හා රෙදි සේදුම් මධ්‍යස්ථාන	150	
සමාජ සේවා හා පොදු කටයුතු	ප්‍රජා සංවර්ධන මධ්‍යස්ථාන	150	
	පුනරුත්ථාපන මධ්‍යස්ථාන	150	
	පුස්තකාල	500	
සංචාරක	ආගන්තුක නිවාස	150	
	ලැගුම්හල්	150	
	කබානා හෝටල්	150	
සමාජ සේවා හා පොදු කටයුතු	රංග ශාලා	500	
	ශාරීරික සුවතා මධ්‍යස්ථාන	300	
	ප්‍රජා උද්‍යාන	-	

සටහන :- මෙම කලාපය තුළ ඉහත සඳහන් භාවිතයන් සහ ඊට සමාන භාවිතයන් සඳහා අනුමැතිය ලබා දීම නාගරික සංවර්ධන අධිකාරිය මගින් සලකා බලනු ලැබේ.

8.7.අධිසනත්ව සංචාරක කලාපය

8.7.1.කලාපීකරණ නියමතා

සංවර්ධන කලාපය	අධිසනත්ව සංචාරක කලාපය
කලාප අර්ථ කථනය	අධි සනත්වයක් සහිත සංචාරක හෝ වාණිජ භාවිතා සංවර්ධනයක් අපේක්ෂා කරන අතර, භූමි පරිහරණ රටාවේ ප්‍රමුඛත්වය අනුව අධි සංචාරක කලාපයක් කිරීම අරමුණ වේ.
කලාප මායිම්(භූ ඛණ්ඩාංක)	ඇමුණුම 6 පරිශිලනය කරන්න
සංගුණකය	2.87
අවසර දිය හැකි උස සීමාව	ඉඩමේ අඩුම උන්නතාංශයේ සිට උපරිම උස මීටර් 30. 0 ක් දක්වා
අවසර දිය හැකි ගෙබිම් ආවරණය	80% (තට්ටු ප්‍රමාණය අනුව බිම් කට්ටි ආවරණය සීමා වේ)
පොදු නියමතා	1. සෑම ගොඩනැගිල්ලක් දෙපසටම මුහුදු වෙරළ හා මුහුද දර්ශන වන පරිදි විවෘත අවකාශයක් පැති ඉඩකඩ ලෙස තැබිය යුතුය. 2. කලාපය තුළ සියළුම ක්‍රියාකාරකම් සඳහා මූලික සැලසුම් නිරාකරණ අනුමැතියක් ලබා ගත යුතුය. 3. අවශ්‍ය රථවාහන නැවතුම් ස්ථාන පහසුකම් නාගරික සංවර්ධන අධිකාරියේ සැලසුම් හා ගොඩනැගිලි රෙගුලාසි වලට අනුකූල විය යුතුය

8.7.2. අවසරලත් භාවිතයන්

වගුව 8.7.2 අධිසනත්ව සංචාරක කලාපයේ අවසරලත් භාවිතයන්

අවසර දෙනු ලබන භාවිතයන්		අවම ඉඩම් ප්‍රමාණය (ව.මී)	අත්කර ගත හැකි උපරිම බිම් ප්‍රමාණය
නේවාසික	නිවාස ඒකක	150	වගුව අංක 7.3.1 අනුව විය යුතුය
	නිවාස සංකීර්ණ	500	
සෞඛ්‍යය	වෛද්‍ය මධ්‍යස්ථාන	250	
	රසායනාගාර හා සාම්පල් එකතු කිරීමේ මධ්‍යස්ථානය	150	
	වෛද්‍ය උපදේශන සේවා මධ්‍යස්ථාන	500	
	මාතෘ හා ළමා සායනික මධ්‍යස්ථාන	250	
	සත්ව සායන හා ප්‍රතිකාර මධ්‍යස්ථාන	250	
	ආයුර්වේද වෛද්‍ය මධ්‍යස්ථාන	250	
වාණිජ	සුපිරි වෙළඳ සැල්	500	
	සාප්පු සංකීර්ණ		
	බහුමහල් වාහන නැවතුම් ස්ථාන	1000	
	කඩ සාප්පු	150	
	පාරිභෝගික සේවා මධ්‍යස්ථාන	150	
	අවමංගල්‍ය සේවා මධ්‍යස්ථාන	500	
	අවන්හල්	300	
	මත්පැන් අලෙවිසැල්	1500	
	ප්‍රදර්ශනාගාර	300	
	ඉන්ධන පිරවුම්හල් හා වාහන සේවා ස්ථාන	750	
අධ්‍යාපන	පූර්ව ළමාවිය සංවර්ධන මධ්‍යස්ථාන	500	

08 වන පරිච්ඡේදය

යෝජිත කලාපීකරණ සැලැස්ම

අධිසනත්ව සංචාරක කලාපය

අවසරලත් භාවිතයන්

අවසර දෙනු ලබන භාවිතයන්		අවම ඉඩම් ප්‍රමාණය (ව.මී)	අත්කර ගත හැකි උපරිම බිම් ප්‍රමාණය
ආයතන	බැංකු හා රක්ෂණ ආයතන	300	වගුව අංක 7.3.1 අනුව විය යුතුය
	වෘත්තීය කාර්යාල	150	
නිෂ්පාදන කර්මාන්ත	ආහාර හා මධ්‍යසාර නොවන පානවර්ග කර්මාන්ත ශාලා	1000	
	ගෘහාශ්‍රිත කර්මාන්ත	500	
	මධ්‍යම හා කුඩා පරිමාණ කර්මාන්ත (අවම පාරිසරික හානියක් සහිත)	500	
සේවා කර්මාන්ත	කුලී රථ සේවා මධ්‍යස්ථාන	250	
	ලොන්ඩරි හා රෙදි සේදුම් මධ්‍යස්ථාන	150	
	ශ්‍රවනාගාර හා සම්මන්ත්‍රණ ශාලා	1000	
සමාජ සේවා හා පොදු කටයුතු	ප්‍රජා සංවර්ධන මධ්‍යස්ථාන	150	
	පුනරුත්ථාපන මධ්‍යස්ථාන	1000	
	පුස්තකාල	500	
සංචාරක	ආගන්තුක නිවාස	150	
	හෝටල් (සංචාරක හා නාගරික)	500	
	නිවාඩු නිකේතන	300	
	ආයුර්වේද පංචකර්ම මධ්‍යස්ථාන	250	
	සංචාරක තොරතුරු මධ්‍යස්ථාන	150	
	කබානා	500	
	ලැගුම්හල්	150	
විමෝදන හා විනෝද කටයුතු	ගෘහස්ථ ක්‍රීඩාංගණ	500	
	ශාරීරික සුවතා මධ්‍යස්ථාන	300	
	රංග ශාලා	500	
	ප්‍රජා උද්‍යාන /නාගරික උද්‍යාන/කුඩා උද්‍යාන	-	

සටහන :- මෙම කලාපය තුළ ඉහත සඳහන් භාවිතයන් සහ ඊට සමාන භාවිතයන් සඳහා අනුමැතිය ලබා දීම නාගරික සංවර්ධන අධිකාරිය මගින් සලකා බලනු ලැබේ.

8.8. මධ්‍ය ඝනත්ව සංචාරක කලාපය

8.8.1.කලාපීකරණ නියමතා

වගුව ***8.8.1:*** මධ්‍ය ඝනත්ව සංචාරක කලාපය

සංවර්ධන කලාපය	මධ්‍ය ඝනත්ව සංචාරක කලාපය
කලාප අර්ථ කථනය	සංචාරක හෝ වාණිජ භාවිත සංවර්ධන කලාපයක් ලෙසට අධි උසැති සංචාරක ගොඩනැගිලි සඳහා ප්‍රමුඛත්වය ලබා දීම අපේක්ෂා කෙරේ 60.මීටර් (අධිඝනත්ව සංචාරක කලාපයේ උස සීමාව ඉක්මවා)
කලාප මායිම්(භූ ඛණ්ඩාංක)	ඇමුණුම 6 පරිශීලනය කරන්න
සංගුණකය	2.60
අවසර දිය හැකි උස සීමාව	කලාප සංගුණකය හා නාගරික සංවර්ධන අධිකාරියේ රෙගුලාසි අනුව තීරණය කළ යුතුය
අවසර දිය හැකි ගෙබිම් ආවරණය	70% - නේවාසික නොවන
පොදු නියමතා	අවශ්‍ය රථවාහන නැවතුම් ස්ථාන පහසුකම් නාගරික සංවර්ධන අධිකාරියේ සැලසුම් හා ගොඩනැගිලි රෙගුලාසි වලට අනුකූල විය යුතුය

8.8.2. අවසරලත් භාවිතයන්

වගුව ***8.8.2:*** මධ්‍ය ඝනත්ව සංචාරක කලාපයේ අවසරලත් භාවිතයන්

අවසර දෙනු ලබන භාවිතයන්		අවම ඉඩම් ප්‍රමාණය (ව.මී)	අත්කර ගත හැකි උපරිම බිම් ප්‍රමාණය
නේවාසික	නිවාස ඒකක	150	වගුව අංක 7.3.1 අනුව විය යුතුය
	නිවාස සංකීර්ණ	300	
සෞඛ්‍යය	වෛද්‍ය මධ්‍යස්ථාන	150	
	ළමා හා මාතෘ සායන	300	
	ආයුර්වේද මධ්‍යස්ථාන	250	
වාණිජ	සුපිරි වෙළඳ සැල්	500	
	සාප්පු සංකීර්ණ	500	
	ඔසුසැල්	150	
	කඩ සාප්පු	150	
	පාරිභෝගික සේවා මධ්‍යස්ථාන	150	
	උත්සව ශාලා	150	
	අවන්හල්	1000	
	විවෘත වාහන නැවතුම් ස්ථාන	1000	
	බහුමහල් වාහන නැවතුම් ස්ථාන	150	
අධ්‍යාපන	පූර්ව ළමාවිය සංවර්ධන මධ්‍යස්ථාන	500	
ආයතන	බැංකු හා රක්ෂණ ආයතන	300	
	වෘත්තීය කාර්යාල	150	

08 වන පරිච්ඡේදය

යෝජිත කලාපීකරණ සැලැස්ම

මධ්‍ය ඝනත්ව සංචාරක කලාපය

අවසරලත් භාවිතයන්

අවසර දෙනු ලබන භාවිතයන්		අවම ඉඩම් ප්‍රමාණය (ව.මී)	අත්කර ගත හැකි උපරිම බිම් ප්‍රමාණය
නිෂ්පාදන කර්මාන්ත	ආහාර හා මධ්‍යසාර නොවන පානවර්ග කර්මාන්ත ශාලා	1000	වගුව අංක 7.3.1 අනුව විය යුතුය
	ගෘහාශ්‍රිත කර්මාන්ත	500	
	මධ්‍යම හා කුඩා පරිමාණ කර්මාන්ත (අවම පාරිසරික හානියක් සහිත)	1000	
සේවා කර්මාන්ත	වාහන සේවා මධ්‍යස්ථාන	250	
	කුලී රථ සේවා මධ්‍යස්ථාන	150	
	ලොන්ඩරි හා රෙදි සේදුම් මධ්‍යස්ථාන	500	
සමාජ සේවා හා පොදු කටයුතු	සමාජ හා සංස්කෘතික මධ්‍යස්ථාන	150	
	පුනරුත්ථාපන මධ්‍යස්ථාන	1000	
	ශ්‍රවනාගාර හා සම්මන්ත්‍රණ ශාලා	500	
	පුස්තකාල	150	
	ප්‍රජා සංවර්ධන මධ්‍යස්ථාන	1000	
සංචාරක	ආගන්තුක නිවාස	150	
	ලැගුම්හල්	150	
	නිවාඩු නිකේතන	150	
	ආයුර්වේද පංචකර්ම මධ්‍යස්ථාන (ස්පා)	250	
	හෝටල් (සංචාරක හා නාගරික)	500	
	සංචාරක තොරතුරු මධ්‍යස්ථාන	150	
	කබානා	500	
විමෝදන හා විනෝද කටයුතු	ගෘහස්ථ ක්‍රීඩාංගණ	500	
	ශාරීරික සුවතා මධ්‍යස්ථාන	300	
	රංග ශාලා	-	
	උද්‍යාන	-	

සටහන :- මෙම කලාපය තුළ ඉහත සඳහන් භාවිතයන් සහ ඊට සමාන භාවිතයන් සඳහා අනුමැතිය ලබා දීම නාගරික සංවර්ධන අධිකාරිය මගින් සලකා බලනු ලැබේ.

8.9. ගෘහාශ්‍රිත සංචාරක කලාපය - 1 (පාරිසරික හිතකාමී)

8.9.1.කලාපීකරණ නියමතා

වගුව 8.9.1 : ගෘහාශ්‍රිත සංචාරක කලාපය (පාරිසරික හිතකාමී)

සංවර්ධන කලාපය	ගෘහාශ්‍රිත සංචාරක කලාපය (පාරිසරික හිතකාමී)
කලාප අර්ථ කථනය	ගෘහශ්‍රිත සංචාරක කටයුතු සංවර්ධනය කිරීමට යෝජිත කලාපයක් වන අතර පාරිසරික හිතකාමී සංචාරක ක්‍රියාකාරකම් ප්‍රමුඛව සහ වාණිජ භාවිතයන් සඳහා සංවර්ධනයට යොමු වීම අපේක්ෂා කෙරේ
කලාප මායිම්(භූ ඛණ්ඩාංක)	ඇමුණුම 6 පරිශීලනය කරන්න
සංගුණකය	2.43
අවසර දිය හැකි උස සීමාව	කලාප සංගුණකය හා නාගරික සංවර්ධන අධිකාරියේ රෙගුලාසි අනුව තීරණය කළ යුතුය
අවසර දිය හැකි ගෙබිම් ආවරණය	50%
පොදු නියමතා	අවශ්‍ය රථවාහන නැවතුම් ස්ථාන පහසුකම් නාගරික සංවර්ධන අධිකාරියේ සැලසුම් හා ගොඩනැගිලි රෙගුලාසි වලට අනුකූල විය යුතුය

8.9.2. අවසරලත් භාවිතයන්

වගුව 8.9.2 ගෘහාශ්‍රිත සංචාරක කලාපය (පාරිසරික හිතකාමී) කලාපයේ අවසරලත් භාවිතයන්

අවසර දෙනු ලබන භාවිතයන්		අවම ඉඩම් ප්‍රමාණය (ව.මී)	අත්කර ගත හැකි උපරිම බිම් ප්‍රමාණය
නේවාසික	නිවාස ඒකක	150	වගුව අංක 7.3.1 අනුව විය යුතුය
	ළමා නිවාස	500	
	දිවා සුරැකුම් මධ්‍යස්ථාන	500	
සෞඛ්‍යය	වෛද්‍ය මධ්‍යස්ථාන	250	
වාණිජ	ඔසුසැල්	150	
	කඩ සාප්පු	150	
	පාරිභෝගික සේවා මධ්‍යස්ථාන	500	
	අවන්හල්	150	
අධ්‍යාපන	පූර්ව ළමාවිය සංවර්ධන මධ්‍යස්ථාන	500	
	සංස්කෘතික මධ්‍යස්ථාන	500	
ආයතන	බැංකු හා රක්ෂණ ආයතන	500	
	වෘත්තීය කාර්යාල	150	

08 වන පරිච්ඡේදය

යෝජිත කලාපීකරණ සැලැස්ම

ගෘහාශ්‍රිත සංචාරක කලාපය

අවසරලත් භාවිතයන්

	අවසර දෙනු ලබන භාවිතයන්	අවම ඉඩම් ප්‍රමාණය (ව.මී)	අත්කර ගත හැකි උපරිම බිම් ප්‍රමාණය
නිෂ්පාදන කර්මාන්ත	ආහාර හා මධ්‍යසාර නොවන පානවර්ග කර්මාන්ත ශාලා	500	වගුව අංක 7.3.1 අනුව විය යුතුය
	ගෘහාශ්‍රිත කර්මාන්ත	250	
	මධ්‍යම හා කුඩා පරිමාණ කර්මාන්ත (අවම පාරිසරික හානියක් සහිත)	500	
සේවා කර්මාන්ත	ලොන්ඩරි / රෙදි සේදුම් ස්ථාන	150	
	කුලී රථ සේවා මධ්‍යස්ථාන	250	
සමාජ සේවා හා පොදු කටයුතු	ප්‍රජා සංවර්ධන මධ්‍යස්ථාන	150	
	පුස්තකාල	500	
	සමාජ සංස්කෘතික මධ්‍යස්ථාන	150	
සංචාරක	ආගන්තුක නිවාස	150	
	ලැගුම්හල්	150	
	ආයුර්වේද පංචකර්ම මධ්‍යස්ථාන (ස්පා)	150	
	සංචාරක තොරතුරු මධ්‍යස්ථාන	150	
	කබානා	150	
	හෝටල්	500	
විවේක හා විනෝද කටයුතු	ශාරීරික සුවතා මධ්‍යස්ථාන	300	
	කුඩා උද්‍යාන	-	
	රේඛීය උද්‍යාන	-	
	පොකුරු උද්‍යාන	-	

සටහන :- මෙම කලාපය තුළ ඉහත සඳහන් භාවිතයන් සහ ඊට සමාන භාවිතයන් සඳහා අනුමැතිය ලබා දීම නාගරික සංවර්ධන අධිකාරිය මගින් සලකා බලනු ලැබේ.

8.10. ගෘහාශ්‍රිත සංචාරක කලාපය- 2 (මිශ්‍ර වාණිජ)

8.10.1.කලාපීකරණ නියමතා

වගුව 8.10.1 : ගෘහාශ්‍රිත සංචාරක කලාපය (මිශ්‍ර වාණිජ)

සංවර්ධන කලාපය	ගෘහාශ්‍රිත සංචාරක කලාපය (මිශ්‍ර වාණිජ)
කලාප අර්ථ කථනය	අධිසනත්ව සංවර්ධනයක් අපේක්ෂා කරන අතර සංචාරක හා වාණිජ භාවිතයට ප්‍රමුඛතාවය ලබා දීම සිදුවේ
කලාප මායිම්(භූ ඛණ්ඩාංක)	ඇමුණුම 6 පරිශීලනය කරන්න
සංගුණකය	2.55
අවසර දිය හැකි උස සීමාව	කලාප සංගුණකය හා නාගරික සංවර්ධන අධිකාරියේ රෙගුලාසි අනුව තීරණය කළ යුතුය
අවසර දිය හැකි ගෙබිම් ආවරණය	80% - නේවාසික නොවන
පොදු නියමතා	1. කලාපයට ආවේණික ගෘහ නිර්මාණ ශිල්පීය ලක්ෂණ පවත්වා ගෙන යා යුතුය 2. අවශ්‍ය රථවාහන නැවතුම් ස්ථාන පහසුකම් නාගරික සංවර්ධන අධිකාරියේ සැලසුම් හා ගොඩනැගිලි රෙගුලාසි වලට අනුකූල විය යුතුය

8.10.2. අවසරලත් භාවිතයන්

වගුව 8.10.2 ගෘහාශ්‍රිත සංචාරක කලාපය (මිශ්‍ර වාණිජ)කලාපයේ අවසරලත් භාවිතයන්

අවසර දෙනු ලබන භාවිතයන්		අවම ඉඩම් ප්‍රමාණය (ව.මී)	අත්කර ගත හැකි උපරිම බිම් ප්‍රමාණය
නේවාසික	නිවාස ඒකක	150	වගුව අංක 7.3.1 අනුව විය යුතුය
	ළමා නිවාස	500	
	දිවා සුරැකුම් මධ්‍යස්ථාන	500	
සෞඛ්‍යය	වෛද්‍ය මධ්‍යස්ථාන	250	
වාණිජ	සුපිරි වෙළඳසැල්	500	
	ඔසුසැල්	150	
	කඩ සාප්පු	150	
	පාරිභෝගික සේවා මධ්‍යස්ථාන	150	
	මත්පැන් අලෙවිසැල්	150	
	අවන්හල්	150	
අධ්‍යාපන	පූර්ව ළමාවිය සංවර්ධන මධ්‍යස්ථාන	500	
	සංස්කෘතික මධ්‍යස්ථාන	500	
ආයතන	බැංකු හා රක්ෂණ ආයතන	300	
	වෘත්තීය කාර්යාල	150	

08 වන පරිච්ඡේදය

යෝජිත කලාපීකරණ සැලැස්ම

ගෘහාශ්‍රිත සංචාරක කලාපය

අවසරලත් භාවිතයන්

අවසර දෙනු ලබන භාවිතයන්		අවම ඉඩම් ප්‍රමාණය (ව.මී)	අත්කර ගත හැකි උපරිම බිම් ප්‍රමාණය
කර්මාන්ත නිෂ්පාදන	ආහාර හා මධ්‍යසාර නොවන පානවර්ග කර්මාන්ත ශාලා	500	වගුව අංක 7.3.1 අනුව විය යුතුය
	ගෘහාශ්‍රිත කර්මාන්ත	250	
	මධ්‍යම හා කුඩා පරිමාණ කර්මාන්ත (අවම පාරිසරික හානියක් සහිත)	500	
සේවා කර්මාන්ත	ලොන්ඩරි / රෙදි සේදුම් ස්ථාන	250	
	කුලි රථ සේවා මධ්‍යස්ථාන	150	
සමාජ සේවා හා පොදු කටයුතු	ප්‍රජා සංවර්ධන මධ්‍යස්ථාන	150	
	පුස්තකාල	500	
	සමාජ හා සංස්කෘතික මධ්‍යස්ථාන	150	
විවේක හා විනෝද කටයුතු	කෞතුකාගාර	500	
	පොකට් උද්‍යාන	-	
	රේඛීය උද්‍යාන		
සංචාරක	ආගන්තුක නිවාස	150	
	ලැගුම්හල්	500	
	ආයුර්වේද පංචකර්ම මධ්‍යස්ථාන (ස්පා)	250	
	සංචාරක තොරතුරු මධ්‍යස්ථාන	150	
	සංචාරක හෝටල්	150	

සටහන :- මෙම කලාපය තුළ ඉහත සඳහන් භාවිතයන් සහ ඊට සමාන භාවිතයන් සඳහා අනුමැතිය ලබා දීම නාගරික සංවර්ධන අධිකාරිය මගින් සලකා බලනු ලැබේ.

8.11. පාරිසරික කලාපය - කුඹුරු

8.11.1.කලාපීකරණ නියමතා

වගුව 8.11.1 : පාරිසරික කලාපය - කුඹුරු

සංවර්ධන කලාපය	පාරිසරික කලාපය - කුඹුරු
කලාප අර්ථකථනය	මෙම කලාපය කුඹුරු වශයෙන් වෙන් කර තබා සංවර්ධනයට ලක් වූ ඉඩම තවදුරටත් සංවර්ධනය වීම වළක්වා කුඹුරු වශයෙන් වගා කිරීමට ප්‍රමුඛතාවය සලසා දීමට පාරිසරික සංවේදී කලාපයක් ලෙස වෙන් කිරීම අපේක්ෂා කෙරේ
කලාප මායිම් (භූ ඛණ්ඩාංක)	ඇමුණුම 6 පරිශීලනය කරන්න
කලාපයට අදාල පොදු නියමතා	කුඹුරු බිම් ලෙස පවත්වා ගැනීම හා අනෙකුත් සංවර්ධනයන්ට අවසර නොදීය යුතුය. සෑම සංවර්ධන කටයුත්තක් සඳහාම ගොවිජන සේවා දෙපාර්තමේන්තුව

8.11.2. අවසරලත් භාවිතයන්

වගුව 8.11.2 පාරිසරික කලාපය - කුඹුරු කලාපයේ අවසරලත් භාවිතයන්

පහත සඳහන් භාවිතයන් සඳහා පමණක් මෙම කලාපයේ අවසර දෙනු ලැබේ	
1	ස්වභාවික උද්‍යාන
2	ස්වභාවික මං තීරු
3	පරිසර හිතකාමී සංචාරක කටයුතු
4	ජල රැඳවුම් ප්‍රදේශ

සටහන :- මෙම කලාපය තුළ ඉහත සඳහන් භාවිතයන් සහ ඊට සමාන භාවිතයන් සඳහා අනුමැතිය ලබා දීම නාගරික සංවර්ධන අධිකාරිය මගින් සලකා බලනු ලැබේ.

08 වන පරිච්ඡේදය

යෝජිත කලාපීකරණ සැලැස්ම

රූමස්සල සංරක්ෂණ කලාපය

අවසරලත් භාවිතයන්

8.12. රූමස්සල සංරක්ෂණ කලාපය

8.12.1.කලාපීකරණ නියමතා

ඔවගුව 8.12.1 : රූමස්සල සංරක්ෂණ කලාපය

සංවර්ධන කලාපය	රූමස්සල සංරක්ෂණ කලාපය
කලාප අර්ථකථනය	පාරිසරික සංරක්ෂණ කලාපයක් වන අතර පාරිසරික හිතකාමී ක්‍රියාකාරකම් සඳහා සහ රූමස්සල නියමතා සැලැස්මේ රෙගුලාසි වලට අනුකූල මිශ්‍ර සංවර්ධන ක්‍රියාකාරකම් සඳහා උනන්දු කරවීම අපේක්ෂා කෙරේ
කලාප මායිම් (භූ ඛණ්ඩාංක)	ඇමුණුම 6 පරිශීලනය කරන්න
කලාප සංගුණකය	අදාළ නොවේ
අනුමත උස සීමාව	රූමස්සල නියමතා සැලැස්මට අනුකූල විය යුතුය. අනුමත බිම් කට්ටි ආවරණය රූමස්සල නියමතා සැලැස්මට අනුකූල විය
කලාපයට අදාල පොදු නියමතා	රූමස්සල නියමතා සැලැස්මේ මාර්ගෝපදේශන රෙගුලාසි බලාත්මක වේ

සටහන :- මෙම කලාපය තුළ ඉහත සඳහන් භාවිතයන් සහ ඊට සමාන භාවිතයන් සඳහා අනුමැතිය ලබා දීම නාගරික සංවර්ධන අධිකාරිය මගින් සලකා බලනු ලැබේ.

8.13. හරිත ප්‍රවර්ධන කලාපය

8.13.1.කලාපීකරණ නියමතා

වගුව 8.13.1 : හරිත ප්‍රවර්ධන කලාපය

සංවර්ධන කලාපය	හරිත ප්‍රවර්ධන කලාපය
කලාප අර්ථකථනය	ජෛව විවිධත්වයෙන් අධික තෙත්බිම් සහිත පාරිසරික සංවේදී කලාප-යක්වේ.එබැවින් පාරිසරික සංවේදී සංචාරක කටයුතු (අඩු ඝනත්වයකින්) සංවර්ධනය කිරීමට හා හරිත ආවරණ හා ජලාශ සංරක්ෂණය කිරීමටත් අපේක්ෂා කෙරේ (නීල හරිත සංවේදී කලාපය)
කලාප මායිම් (භූ ඛණ්ඩාංක)	ඇමුණුම 6 පරිශීලනය කරන්න
කලාප සංගුණකය	0.96
අනුමත උස සීමාව	කලාප සංගුණකය හා නාගරික සංවර්ධන අධිකාරියේ රෙගුලාසි අනුව තීරණය කළ යුතුය
අනුමත බිම් කට්ටි ආවරණය	35%
කලාපයට අදාල පොදු නියමතා	i. නාගරික සංවර්ධන අධිකාරිය තීරණය කරනු ලබන සංවර්ධනයන් සඳහා පහත සඳහන් අදාල ආයතනවලින් මූලික සැලසුම් නිරාකරණ අනුමැතිය ලබා ගත යුතුය.නාගරික සංවර්ධන අධිකාරිය, ගොවිජන සේවා දෙපාර්තමේන්තුව, ඉඩම් ගොඩකිරීමේ හා සංවර්ධනය කිරීමේ සංස්ථාව සහ අදාල අනෙකුත් ආයතන 2. දැනට පවත්නා කුඹුරු ඉඩම් ඒ ආකාරයෙන්ම පවත්වා ගෙන යා යුතුය. 3. දක්ෂිණ අධිවේගී පිවිසුම් මාර්ගය ආරම්භයේ සිට ගාල්ල - මාතර ප්‍රධාන මාර්ගය දිගේ එරමුදුගහ හන්දිය දක්වා ආවරණය වන මීටර් 300.0 ක කලාපය සඳහා රූමස්සල සංවර්ධන ප්‍රවර්ධන කලාපයේ (උප කලාපය) නියමතාවයන් බල පැවැත්වේ 4. ඉහත (අංක 3) ට අදාල සියළුම යෝජිත සංවර්ධනයන් සඳහා නාගරික සංවර්ධන අධිකාරියේ මූලික සැලසුම් නිරාකරණ අනුමැතිය ලබා ගත යුතුය. 5. ඉහත පොදු නියමතා මහ ගාල්ල බල ප්‍රදේශයේ බෝපේ - පෝද්දල බල ප්‍රදේශයට අයත් අංක 111 නරාවල,111 ඒ- මගදෙණිය,111 බී- පන්විල, 111-සී වලවත්ත, ,111-ඩී බාස්වත්ත, 111-ඊ අද්දරගොඩ,111 එෆ්- මුලන නැගෙනහි-ර,111ජී- මුලන බටහිර, 117 පෝද්දල, 117 ඒ- මීපාවල,117 බී පන්නමග යන ග්‍රාම නිලධාරි වසම් සඳහා ද බල පැවැත්වේ.

8.13.2. අවසරලත් භාවිතයන්

වගුව 8.13.2 හරිත ප්‍රවර්ධන කලාපයේ අවසරලත් භාවිතයන්

අවසර දෙනු ලබන භාවිතයන්		අවම ඉඩම් ප්‍රමාණය (ව.මී)	අත්කර ගත හැකි උපරිම බිම් ප්‍රමාණය
නේවාසික	නිවාස ඒකක	150	වගුව අංක 7.3.1 අනුව විය යුතුය
	ළමා නිවාස	500	
	දිවා සුරැකුම් මධ්‍යස්ථාන	500	
පොදුබව	වෛද්‍ය මධ්‍යස්ථාන	250	
වාණිජ	සුපිරි වෙළඳසැල්	500	
	ඔසුසැල්	150	
	කඩ සාප්පු	150	
	පාරිභෝගික සේවා මධ්‍යස්ථාන	150	
	මත්පැන් අලෙවිසැල්	150	
	අවන්හල්	150	

08 වන පරිච්ඡේදය

යෝජිත කලාපීකරණ සැලැස්ම

හරිත ප්‍රවර්ධන කලාපය

අවසරලත් භාවිතයන්

අවසර දෙනු ලබන භාවිතයන්		අවම ඉඩම් ප්‍රමාණය (ව.මී)	අත්කර ගත හැකි උපරිම බිම් ප්‍රමාණය
අධ්‍යාපන	පූර්ව ළමාවිය සංවර්ධන මධ්‍යස්ථාන	500	වගුව අංක 7.3.1 අනුව විය යුතුය
	සංස්කෘතික මධ්‍යස්ථාන	500	
ආයතන	බැංකු හා රක්ෂණ ආයතන	300	
	වෘත්තීය කාර්යාල	150	
නිෂ්පාදන කර්මාන්ත	ආහාර හා මධ්‍යසාර නොවන පානවර්ග කර්මාන්ත ශාලා	500	
	ගෘහාශ්‍රිත කර්මාන්ත	250	
	මධ්‍යම හා කුඩා පරිමාණ කර්මාන්ත (අවම පාරිසරික හානියක් සහිත)	500	
සේවා කර්මාන්ත	ලොන්ඩරි / රෙදි සේදුම් ස්ථාන	250	
	කුලි රථ සේවා මධ්‍යස්ථාන	150	
සමාජ සේවා හා පොදු කටයුතු	ප්‍රජා සංවර්ධන මධ්‍යස්ථාන	150	
	පුස්තකාල	150	
	සමාජ හා සංස්කෘතික මධ්‍යස්ථාන	500	
විවේක හා විනෝද කටයුතු	කෞතුකාගාර	500	
	පොකට් උද්‍යාන	-	
	රේඛීය උද්‍යාන		
සංචාරක	ආගන්තුක නිවාස	150	
	ලැගුම්හල්	150	
	ආයුර්වේද පංචකර්ම මධ්‍යස්ථාන (ස්පා)	250	
	සංචාරක තොරතුරු මධ්‍යස්ථාන	150	
	සංචාරක හෝටල්	500	

සටහන :- මෙම කලාපය තුළ ඉහත සඳහන් භාවිතයන් සහ ඊට සමාන භාවිතයන් සඳහා අනුමැතිය ලබා දීම නාගරික සංවර්ධන අධිකාරිය මගින් සලකා බලනු ලැබේ.

8.14.කෘෂි ආර්ථික කටයුතු කලාපය

8.14.1.කලාපීකරණ නියමතා

8.14.1 : වගුව කෘෂි ආර්ථික කටයුතු කලාපය

සංවර්ධන කලාපය	කෘෂි ආර්ථික කටයුතු කලාපය
කලාප අර්ථකථනය	අඩු ඝනත්වයක් සහිත සංවර්ධනයක් අපේක්ෂා කරනු ලබන අතර කෘෂි කර්මය ආශ්‍රිත කටයුතු සඳහා ප්‍රමුඛතාවය ලබාදීම අරමුණ වී ඇත.
කලාප මායිම් (භූ ඛණ්ඩාංක)	ඇමුණුම 6 පරිශීලනය කරන්න
කලාප සංගුණකය	0.5
අනුමත උස සීමාව	කලාප සංගුණකය හා නාගරික සංවර්ධන අධිකාරියේ රෙගුලාසි අනුව තීරණය කළ යුතුය
අනුමත බිම් කට්ටි ආවරණය	35 %
කලාපයට අදාල පොදු නියමතා	1. අවම බිම් කට්ටි ප්‍රමාණය පර්. 40. 0 ක් විය යුතුය. පර්. 40. 0 ට වඩා අඩු බිම් කට්ටි සඳහා අනු බෙදුම් වලට අවසර දෙනු නොලැබේ. 2. අනෙකුත් සියලු ඉදිකිරීම් නාගරික සංවර්ධන අධිකාරියේ සැලසුම් හා ගොඩනැගිලි රෙගුලාසිවලට අනුකූල විය යුතුය

8.14.2.අවසරලත් භාවිතයන්

වගුව 8.14.2 කෘෂි ආර්ථික කටයුතු කලාපයේ අවසරලත් භාවිතයන්

අවසර දෙනු ලබන භාවිතයන්		අවම ඉඩම් ප්‍රමාණය (ව.මී)	අත්කර ගත හැකි උපරිම බිම් ප්‍රමාණය
නේවාසික	නිවාස ඒකක	150	වගුව අංක 7.3.1 අනුව විය යුතුය
	දිවා සුරැකුම් මධ්‍යස්ථාන	500	
සෞඛ්‍යය	වෛද්‍ය මධ්‍යස්ථාන	250	
	ආයුර්වේද මධ්‍යස්ථාන	250	
	රසායනාගාර හා සාම්පල් එකතු කිරීමේ මධ්‍යස්ථානය	150	
වාණිජ	ඔසුසැල්	500	
	කඩ සාප්පු	150	
	පාරිභෝගික සේවා මධ්‍යස්ථාන	150	
	අවන්හල්	150	
	තොග වෙළඳම	500	
	ගබඩා (කෘෂි නිෂ්පාදන)	500	
	වාහන අලුත්වැඩියා කිරීමේ මධ්‍යස්ථාන	150	
අධ්‍යාපන	පූර්ව ළමාවිය සංවර්ධන මධ්‍යස්ථාන	500	
ආයතන	බැංකු හා රක්ෂණ ආයතන	300	
	වෘත්තීය කාර්යාල	150	

08 වන පරිච්ඡේදය

යෝජිත කලාපීකරණ සැලැස්ම

කෘෂි ආර්ථික කටයුතු කලාපය

අවසරලත් භාවිතයන්

අවසර දෙනු ලබන භාවිතයන්		අවම ඉඩම් ප්‍රමාණය (ව.මී)	අත්කර ගත හැකි උපරිම බිම් ප්‍රමාණය
නිෂ්පාදන කර්මාන්ත	ආහාර හා මධ්‍යසාර නොවන පානවර්ග කර්මාන්ත ශාලා	500	වගුව අංක 7.3.1 අනුව විය යුතුය
	ගෘහාශ්‍රිත කර්මාන්ත	150	
	කෘෂි නිෂ්පාදන ආශ්‍රිත කර්මාන්ත (අපනයන බෝග/සුළු අපනයන බෝග)	500	
සේවා කර්මාන්ත	ලොන්ඩරි / රෙදි සේදුම් ස්ථාන	250	
	කුලි රථ සේවා මධ්‍යස්ථාන	150	
සමාජ සේවා හා පොදු කටයුතු	ප්‍රජා සංවර්ධන මධ්‍යස්ථාන	150	
	පුස්තකාල	150	
	සමාජ හා සංස්කෘතික මධ්‍යස්ථාන	500	
සංචාරක	ආගන්තුක නිවාස	150	
	ලැගුම්හල්	150	
	ආයුර්වේද පංචකර්ම මධ්‍යස්ථාන (ස්පා)	250	
විවේක හා විනෝද කටයුතු	පොකට් උද්‍යාන	-	
	රේඛීය උද්‍යාන	-	
	නාගරික උද්‍යාන	-	

සටහන :- මෙම කලාපය තුළ ඉහත සඳහන් භාවිතයන් සහ ඊට සමාන භාවිතයන් සඳහා අනුමැතිය ලබා දීම නාගරික සංවර්ධන අධිකාරිය මගින් සලකා බලනු ලැබේ.

8.15. ප්‍රවාහන කටයුතු කලාපය

8.15.1.කලාපීකරණ නියමතා

වගුව 8.15.1 : ප්‍රවාහන කටයුතු කලාපය

සංවර්ධන කලාපය	ප්‍රවාහන කටයුතු කලාපය
කලාප අර්ථකථනය	ප්‍රවාහන කටයුතු සමඟ මිශ්‍ර වාණිජ සංවර්ධන කටයුතු සඳහා වෙන් කරන ලද කලාපයයි
කලාප මායිම් (භූ ඛණ්ඩාංක)	ඇමුණුම 6 පරිශීලනය කරන්න
කලාප සංගුණකය	3.02
අනුමත උස සීමාව	කලාප සංගුණකය හා නාගරික සංවර්ධන අධිකාරියේ රෙගුලාසි අනුව තීරණය කළ යුතුය
අනුමත බිම් කට්ටි ආවරණය	80% - නේවාසික නොවන 65% - නේවාසික
කලාපයට අදාල පොදු නියමතා	අවශ්‍ය රථවාහන නැවතුම් ස්ථාන පහසුකම් නාගරික සංවර්ධන අධිකාරියේ සැලසුම් හා ගොඩනැගිලි රෙගුලාසි වලට අනුකූල විය යුතුය

8.15.2. අවසරලත් භාවිතයන්

වගුව 8.15.2 ප්‍රවාහන කටයුතු කලාපයේ අවසරලත් භාවිතයන්

අවසර දෙනු ලබන භාවිතයන්		අවම ඉඩම් ප්‍රමාණය (ව.මී)	අත්කර ගත හැකි උපරිම බිම් ප්‍රමාණය
නේවාසික	නිවාස ඒකක	150	වගුව අංක 7.3.1 අනුව විය යුතුය
	නිවාස සංකීර්ණ	500	
	නේවාසිකාගාර	500	
	නිල නිවාස	150	
	දිවා සුරැකුම් මධ්‍යස්ථාන	150	
සෞඛ්‍යය	වෛද්‍ය මධ්‍යස්ථාන	250	
	රසායනාගාර සහ සාම්පල් එකතු කිරීමේ මධ්‍යස්ථානය	150	
	ආයුර්වේද වෛද්‍ය මධ්‍යස්ථාන	250	
	සත්ත්ව සායන ප්‍රතිකාර මධ්‍යස්ථාන	250	
වාණිජ	සුපිරි වෙළඳසැල්	500	
	සාප්පු සංකීර්ණ	500	
	ඔසුසැල්	150	
	කඩ සාප්පු	150	
	පාරිභෝගික සේවා මධ්‍යස්ථාන	150	
	මත්පැන් අලෙවිසැල්	150	
	අවන්හල්	150	
	බහු මහල් වාහන නැවතුම් ස්ථාන	1000	
	උත්සව ශාලා	1000	
	විවෘත වෙළඳසැල්	500	
	ගොඩනැගිලි ද්‍රව්‍ය වෙළඳසැල්	500	
	විවෘත වාහන නැවතුම්හල්	250	
	ගොඩනැගිලි මත දුරකථන සම්ප්‍රේෂණ කුළුණු	150	

08 වන පරිච්ඡේදය

යෝජිත කලාපීකරණ සැලැස්ම

ප්‍රවාහන කටයුතු කලාපය

අවසරලත් භාවිතයන්

අවසර දෙනු ලබන භාවිතයන්		අවම ඉඩම් ප්‍රමාණය (ව.මී)	අත්කර ගත හැකි උපරිම බිම් ප්‍රමාණය
වාණිජ	ගෑස් පිරවුම් හල් සහ විදුලි වාහන ආරෝපණ මධ්‍යස්ථාන	1000	වගුව අංක 7.3.1 අනුව විය යුතුය
	ඉන්ධන පිරවුම්හල් සහිත වෙළඳ සංකීර්ණ	1500	
	ඉන්ධන පිරවුම්හල් සහ වාහන සේවා මධ්‍යස්ථාන	1500	
	ඉන්ධන පිරවුම්හල්	750	
	ප්‍රදර්ශනාගාර	300	
	ගබඩා		
අධ්‍යාපන	පූර්ව ළමාවිය සංවර්ධන මධ්‍යස්ථාන	500	
	සංස්කෘතික මධ්‍යස්ථාන	1000	
	වෘත්තීය පුහුණු ආයතන	500	
	පුද්ගලික උපකාරක පන්ති	1000	
	අධ්‍යාපනික ආයතන	250	
ආයතන	බැංකු හා රක්ෂණ ආයතන	300	
	වෘත්තීය කාර්යාල	150	
	කාර්යාල සංකීර්ණ	500	
	කාර්යාල	150	
නිෂ්පාදන කර්මාන්ත	ආහාර හා මධ්‍යසාර නොවන පානවර්ග කර්මාන්ත ශාලා	500	
	ගෘහාශ්‍රිත කර්මාන්ත	250	
	මධ්‍යම හා කුඩා පරිමාණ කර්මාන්ත (අවම පාරිසරික හානියක් සහිත)	500	
සේවා කර්මාන්ත	ලොන්ඩරි / රෙදි සේදුම් ස්ථාන	250	
	කුලි රථ සේවා මධ්‍යස්ථාන	1000	
	ඇඹරුම්හල්	250	
	වාහන අළුත්වැඩියා මධ්‍යස්ථාන / වාහන පින්තාරු කිරීම	500	
	වෑල්ඩින් වැඩපල /පෑස්සුම් වැඩපල	150	
	විදුලි උපකරණ අළුත්වැඩියා ස්ථාන	500	
සමාජ සේවා හා පොදු කටයුතු	ප්‍රජා සංවර්ධන මධ්‍යස්ථාන	150	
	පුනරුත්ථාපන මධ්‍යස්ථාන	150	
	පුස්තකාල	500	
සංචාරක	ආගන්තුක නිවාස	150	
	හෝටල්	500	
	සංචාරක තොරතුරු මධ්‍යස්ථාන	500	
	කබානා හෝටල්	150	
විවේක හා විනෝද කටයුතු	රංග ශාලා	500	
	ගෘහස්ථ ක්‍රීඩාංගණ	500	
	පොකට් උද්‍යාන	-	
	රේඛීය උද්‍යාන	-	
	නාගරික උද්‍යාන	-	
	ශරීර සුවතා මධ්‍යස්ථාන	300	

සටහන :- මෙම කලාපය තුළ ඉහත සඳහන් භාවිතයන් සහ ඊට සමාන භාවිතයන් සඳහා අනුමැතිය ලබා දීම නාගරික සංවර්ධන අධිකාරිය මගින් සලකා බලනු ලැබේ.

8.16. පරිපාලන කටයුතු කලාපය

8.16.1.කලාපීකරණ නියමතා

වගුව 8.16.1 : පරිපාලන කටයුතු කලාපය

සංවර්ධන කලාපය	පරිපාලන කටයුතු කලාපය
කලාප අර්ථකථනය	පරිපාලන කටයුතු සඳහා ප්‍රමුඛතාවය ලබා දීම හා මිශ්‍ර සංවර්ධනයක් අපේක්ෂා කෙරේ
කලාප මායිම් (භූ ඛණ්ඩාංක)	ඇමුණුම 6 පරිශීලනය කරන්න
කලාප සංගුණකය	3.37
අනුමත උස සීමාව	කලාප සංගුණකය හා නාගරික සංවර්ධන අධිකාරියේ රෙගුලාසි අනුව තීරණය කළ යුතුය
අනුමත බිම් කට්ටි ආවරණය	65% - නේවාසික 80% - නේවාසික නොවන
කලාපයට අදාල පොදු නියමතා	අවශ්‍ය රථවාහන නැවතුම් ස්ථාන පහසුකම් නාගරික සංවර්ධන අධිකාරියේ සැලසුම් හා ගොඩනැගිලි රෙගුලාසි වලට අනුකූල විය යුතුය

8.16.2. අවසරලත් භාවිතයන්

වගුව 8.16.2 පරිපාලන කටයුතු කලාපයේ අවසරලත් භාවිතයන්

අවසර දෙනු ලබන භාවිතයන්		අවම ඉඩම් ප්‍රමාණය (ව.මී)	අත්කර ගත හැකි උපරිම බිම් ප්‍රමාණය
නේවාසික	නිවාස ඒකක	150	වගුව අංක 7.3.1 අනුව විය යුතුය
	නිවාස සංකීර්ණ	500	
	ළමා නිවාස	500	
	නිල නිවාස	150	
	දිවා සුරැකුම් මධ්‍යස්ථාන	150	
පොදුවේ	වෛද්‍ය මධ්‍යස්ථාන	250	
	රසායනාගාර සහ සාම්පල් එකතු කිරීමේ මධ්‍යස්ථාන	150	
	ආයුර්වේද වෛද්‍ය මධ්‍යස්ථාන	250	
වාණිජ	සුපිරි වෙළඳසැල්	500	
	ඔසුසැල්	150	
	කඩ සාප්පු	150	
	පාරිභෝගික සේවා මධ්‍යස්ථාන	150	
	මත්පැන් අලෙවිසැල්	150	
	අවන්හල්	150	
	බහු මහල් වාහන නැවතුම් ස්ථන	1000	
	විවෘත වාහන නැවතුම් ස්ථන	250	
	ගොඩනැගිලි මත දුරකථණ සම්ප්‍රේෂණ කුළුණු	150	
	ඉන්ධන පිරවුම්හල්	1000	
	ඉන්ධන පිරවුම්හල් සහිත වෙළඳ සංකීර්ණ	1500	
	ඉන්ධන පිරවුම්හල් සහ වාහන සේදුම් ස්ථාන	1500	
	ගෑස් පිරවුම් හල් සහ විදුලි වාහන ආරෝපණ මධ්‍යස්ථාන	750	

යෝජිත කලාපීකරණ සැලැස්ම

පරිපාලන කටයුතු කලාපය

අවසරලත් භාවිතයන්

08 වන පරිච්ඡේදය

යෝජිත කලාපීකරණ සැලැස්ම

පරිපාලන කටයුතු කලාපය

අවසරලත් භාවිතයන්

අවසර දෙනු ලබන භාවිතයන්		අවම ඉඩම් ප්‍රමාණය (ව.මී)	අත්කර ගත හැකි උපරිම බිම් ප්‍රමාණය
අධ්‍යාපන	පූර්ව ළමාවිය සංවර්ධන මධ්‍යස්ථාන	500	වගුව අංක 7.3.1 අනුව විය යුතුය
	වෘත්තීය පුහුණු ආයතන	1000	
	පුද්ගලික උපකාරක පන්ති	500	
	වෙනත් අධ්‍යාපනික ආයතන	250	
ආයතන	බැංකු හා රක්ෂණ ආයතන	300	
	වෘත්තීය කාර්යාල	150	
	කාර්යාල සංකීර්ණ	500	
	කාර්යාල	150	
	රජයේ සහ රාජ්‍ය අනුබද්ධ කාර්යාල සහ පොදු ගොඩනැගිලි	1000	
නිෂ්පාදන කර්මාන්ත	ආහාර හා මධ්‍යසාර නොවන පානවර්ග කර්මාන්ත ශාලා	500	
	ගෘහාශ්‍රිත කර්මාන්ත	250	
	මධ්‍යම හා කුඩා පරිමාණ කර්මාන්ත (අවම පාරිසරික හානියක් සහිත)	500	
සේවා කර්මාන්ත	ලොන්ඩරි / රෙදි සේදුම් ස්ථාන	250	
	කුලි රථ සේවා මධ්‍යස්ථාන	150	
සමාජ සේවා හා පොදු කටයුතු	ප්‍රජා සංවර්ධන මධ්‍යස්ථාන	150	
	පුනරුත්ථාපන මධ්‍යස්ථාන	500	
	ශ්‍රවණාගාර හා සම්මන්ත්‍රණ ශාලා	1000	
සංචාරක	ආගන්තුක නිවාස	150	
	හෝටල්	500	
	සංචාරක තොරතුරු මධ්‍යස්ථාන	150	
	කබානා හෝටල්	500	
	ලැගුම්හල්	150	
විනෝද හා විනෝද කටයුතු	රංග ශාලා	500	
	ගෘහස්ථ ක්‍රීඩාංගණ	500	
	ශරීර සුවතා මධ්‍යස්ථාන	300	
	පොකට් උද්‍යාන	-	
	රේඛීය උද්‍යාන	-	

සටහන :- මෙම කලාපය තුළ ඉහත සඳහන් භාවිතයන් සහ ඊට සමාන භාවිතයන් සඳහා අනුමැතිය ලබා දීම නාගරික සංවර්ධන අධිකාරිය මගින් සලකා බලනු ලැබේ.

8.17. නාවික කටයුතු කලාපය

8.17.1.කලාපීකරණ නියමතා

වගුව 8.17.1 : නාවික කටයුතු කලාපය

සංවර්ධන කලාපය	නාවික කටයුතු කලාපය
කලාප අර්ථකථනය	වරාය ආශ්‍රිත සංචාරක කටයුතු හා වාණිජ කටයුතු සඳහා ප්‍රමුඛතාවය ලබා දීමට යෝජිතය
කලාප මායිම් (භූ ඛණ්ඩාංක)	ඇමුණුම 6 පරිශීලනය කරන්න
කලාප සංගුණකය	2.98
අනුමත උස සීමාව	මීටර් 15 - දෘශ්‍යතා විශ්ලේෂනය අනුව අහස් රේඛාව වේ
අනුමත බිම් කට්ටි ආවරණය	80% - නේවාසික නොවන 65% - නේවාසික
කලාපයට අදාල පොදු නියමතා	අවශ්‍ය රථවාහන නැවතුම් ස්ථාන පහසුකම් නාගරික සංවර්ධන අධිකාරියේ සැලසුම් හා ගොඩනැගිලි රෙගුලාසි වලට අනුකූල විය යුතුය

8.17.2. අවසරලත් භාවිතයන්

වගුව 8.17.2 නාවික කටයුතු කලාපයේ අවසරලත් භාවිතයන්

අවසර දෙනු ලබන භාවිතයන්		අවම ඉඩම් ප්‍රමාණය (ව.මී)	අත්කර ගත හැකි උපරිම බිම් ප්‍රමාණය
නේවාසික	නිවාස ඒකක	150	වගුව අංක 7.3.1 අනුව විය යුතුය
	නිල නිවාස	150	
	දිවා සුරැකුම් මධ්‍යස්ථාන	150	
සෞඛ්‍යය	වෛද්‍ය මධ්‍යස්ථාන	250	
	රසායනාගාර සහ සාම්පල් එකතු කිරීමේ මධ්‍යස්ථාන	150	
	ආයුර්වේද වෛද්‍ය මධ්‍යස්ථාන	250	
වාණිජ	සුපිරි වෙළඳසැල්	500	
	ඔසුසැල්	150	
	කඩ සාප්පු	150	
	අවන්හල්	150	
	ඉන්ධන පිරවුම්හල්	1000	
	ගෑස් පිරවුම් හල් සහ විදුලි වාහන ආරෝපණ මධ්‍යස්ථාන	750	
	වරාය ආශ්‍රිත ක්‍රියාකාරකම්	-	
අධ්‍යාපන	බැංකු හා රක්ෂණ ආයතන	300	
	වෘත්තීය කාර්යාල	150	
ආයතන	ලොන්ඩරි / රෙදි සේදුම් මධ්‍යස්ථාන	250	
	කුලි රථ සේවා මධ්‍යස්ථාන	150	
	වාහන සේවා මධ්‍යස්ථාන	1000	
	වාහන අළුත්වැඩියා මධ්‍යස්ථාන	500	
	විදුලි උපකරණ අළුත්වැඩියා මධ්‍යස්ථාන	150	

08 වන පරිච්ඡේදය

යෝජිත කලාපීකරණ සැලැස්ම

නාවික කටයුතු කලාපය

අවසරලත් භාවිතයන්

අවසර දෙනු ලබන භාවිතයන්		අවම ඉඩම් ප්‍රමාණය (ව.මී)	අත්කර ගත හැකි උපරිම බිම් ප්‍රමාණය
සමාජ සේවා හා පොදු කටයුතු	ප්‍රජා සංවර්ධන මධ්‍යස්ථාන	150	වගුව අංක 7.3.1 අනුව විය යුතුය
	පුස්තකාල	150	
සංචාරක	ආගන්තුක නිවාස	150	
	හෝටල්	150	
	ලැගුම් හල්	500	
විවේක හා විනෝද කටයුතු	ගෘහස්ථ ක්‍රීඩාංගණ	500	
	ශරීර සුවතා මධ්‍යස්ථාන	300	
	පොකට් උද්‍යාන	-	
	රේඛීය උද්‍යාන	-	
		-	

සටහන :- මෙම කලාපය තුළ ඉහත සඳහන් භාවිතයන් සහ ඊට සමාන භාවිතයන් සඳහා අනුමැතිය ලබා දීම නාගරික සංවර්ධන අධිකාරිය මගින් සලකා බලනු ලැබේ.

ගාලු කොටුව සංරක්ෂණ කලාපය

8.18. ගාලු කොටුව සංරක්ෂණ කලාපය

8.18.1.කලාපීකරණ නියමතා

වගුව 8.18.1 : ගාලු කොටුව සංරක්ෂණ කලාපය

සංවර්ධන කලාපය	ගාලු කොටුව සංරක්ෂණ කලාපය
කලාප අර්ථකථනය	ලෝක උරුම ස්ථානයක් වශයෙන් ප්‍රකාශයට පත් කර ඇති ගාලු කොටුවේ ගෘහ නිර්මාණ ශිල්පිය ලක්ෂණ හා පුරා විද්‍යාත්මක හා ඉතිහාසගත ලක්ෂණ නැවත ස්ථාපිත කිරීම හා සංරක්ෂණය කිරීම අපේක්ෂා කෙරේ
කලාප මායිම් (භූ ඛණ්ඩාංක)	ඇමුණුම 6 පරිශීලනය කරන්න
කලාප සංගුණකය	අදාළ නොවේ
අනුමත උස සීමාව	ගාලු කොටුව සඳහා අති විශේෂ නියමතා සැලැස්මේ නියමතාවලට අනුකූල විය යුතුය
අනුමත බිම් කට්ටි ආවරණය	ගාලු කොටුව සඳහා අති විශේෂ නියමතා සැලැස්මේ නියමතාවලට අනුකූල විය යුතුය
කලාපයට අදාල පොදු නියමතා	ගාලු කොටුව විශේෂ නියමතා සැලැස්මේ නියමතා රෙගුලාසි වලට අනුකූලව ගාලු කොටුව තුළ සියළුම සංවර්ධනයන් සඳහා ගාලු උරුම සැලසුම් අනුකම්වුවේ මූලික සැලසුම් නිරාකරණ අනුමැතිය ලබා ගත යුතුය ගාලු කොටුව විශේෂ නියමතා සැලැස්මේ නියමතා රෙගුලාසි හා පුරාවිද්‍යා දෙපාර්තමේන්තුවේ නීති රෙගුලාසි වලට යටත්ව අවසර දීම සලකා බලනු ලැබේ.

නව වන
පරිච්ඡේදය

සංවර්ධන මාර්ගෝපදේශන සැලැස්ම සහ රෙගුලාසි

9.1.රුමස්සල පාරිසරික ආරක්ෂණ කලාපය

9.1.1.හැඳින්වීම

පාරිසරික සංවේදී කලාපයකින් දර්ශනීය කඳු පද්ධතියකින්, විවිධ ශාක වර්ගවලින් සමන්විත අලංකාරවත් නැරඹුම් පථයකින් සහ දර්ශනීය නැරඹීමේ ස්ථාන වලින් ද සමන්විත සොබා දහමේ අනගි දායාදයක් ලෙස රුමස්සල හැඳින්විය හැකිය. මෙකී සුවිශේෂී ලක්ෂණ හේතුවෙන් සංචාරක කලාපයක් ලෙස රුමස්සල වර්තමානයේ සීඝ්‍රයෙන් දියුණු වන අතර, ආයෝජකයින් ද මෙම කලාපය තුළ ආයෝජනය සඳහා පවතින නැඹුරුතාවය සීඝ්‍රයෙන් වර්ධනය වී ඇත. පුරා වෘත්තයන්හි කියවෙන පරිදි රුමස්සල ප්‍රදේශය හනුමා දෙවියන් විසින් හිමාලයේ සිට රැගෙන එන ලද ඖෂධීය ශාක අඩංගු ප්‍රදේශයෙන් කඩා වැටුණු කොටසක් වන අතර, රුමස්සල කඳු මුදුනෙහි පිහිටා ඇති හනුමන් කෝවිල දැනටමත් දක්නට ලැබෙන අතර, වාර්ෂිකව බැතිමතුන් සමූහයක් විවිධ උත්සව හා වන්දනාමාන මෙම ස්ථානයේ සිදු කරනු ලැබේ.

රූපය ***9.1.:*** රුමස්සල පිහිටීම

මූලාශ්‍රය***:*** *Google Earth,2020*

මෑත කාලයේදී රුමස්සල ප්‍රදේශය සංචාරක සංවර්ධන කටයුතු සඳහා විශාල ඉල්ලීමක් පැවතීම හේතුවෙන් ස්වාභාවික හරිත ලක්ෂණයන් හායනයට ලක් වී ඇත. ඒ නිසා මහ ගාල්ල සංවර්ධන සැලැස්ම මඟින් මෙම බල ප්‍රදේශය නාගරික සංවර්ධන බල ප්‍රදේශයක් ලෙස හඳුනාගෙන ප්‍රකාශයට පත් කරන ලද අතර, අනාගතය සඳහා ස්වාභාවික ඓතිහාසික හා ආවේනික වටිනාකම් ආරක්ෂා කර ගැනීම සඳහා මාර්ගෝප-දේශන සැලැස්මක අවශ්‍යතාවය හඳුනා ගෙන තිබේ. තවද නාගරික සංවර්ධන බල ප්‍රදේශයක් ලෙස වෙරළේ සිට කි. මී. 01 ක ප්‍රදේශයක් දැනටමත් ප්‍රකාශයට පත් කර ඇති අතර, වෙරළේ ස්ථිර තුරුලතා මායිමේ සිට මීටර් 50. 0 ක් ගැඹුරට බොනවිස්ටා කොරල් පරය දක්වා වනජීවී ප්‍රදේශයක් ලෙස ද නම් කර ඇත.

9.1.2.අරමුණ

1.සාගරයෙන් ඉස්මතුව දර්ශනය වන හරිත කඳු පද්ධතියෙහි දර්ශනය සහ ඓතිහාසික ස්ථාන, ආවේනික ලක්ෂණයන් සහ ඒවායේ ගැටලු හඳුනා ගැනීම සහ ඒවා සංරක්ෂණය කිරීම සඳහා පියවර ගැනීම.

2.ඉහත අරමුණු 1 සාක්ෂාත් කර ගැනීම සඳහා සංවර්ධන කටයුතු සඳහා මාර්ග උපදේශන මාලාවක් සකස් කිරීම.

3.දේශීය හා විදේශීය සංචාරකයින්ට ආකර්ශනය වන ප්‍රධාන ස්ථාන සංරක්ෂණය කිරීම හා ඒවා සංවර්ධනය කිරීම සහ එම ස්ථාන අතර, ඇවිදීමේ පහසුකම් සංවර්ධනය කිරීම.

9.1.3. නියමතා සැලැස්මෙහි විෂය පථය

නාගරික සංවර්ධන අධිකාරි නීතියේ සම්පාදන කර ඇති විධිවිධාන යටතේ දර්ශන පථය සහ දර්ශනීය ස්ථාන රැක ගැනීම සඳහා විධිවිධාන සැලසීම ස්වභාවික හරිත තීරු ආරක්ෂා කර ගැනීම සඳහා විධිවිධාන සැලසීම ඓතිහාසික ස්ථාන ආරක්ෂා කර ගැනීම සඳහා විධිවිධාන සැලැස්වීම සඳහා මූලිකවම රුමස්සල විශේෂ නියමතා කලාපයේ මඟ පෙන්වීම් සකස් කර ඇත.

රුමස්සල මාර්ගෝපදේශ සැලැස්මේ මූලිකව මහ ගාල්ල සංවර්ධන සැලැස්ම ප්‍රකාරව අතිවිශේෂ ගැසට් අංක 1421/29 සහ 2005.12.01 දිනැති ගැසට් පත්‍රයේ සහ වෙරළ තදාසන්නව කි. මී.01 ක් ප්‍රකාශයට පත් කළ 223/16 හා 1982. 12. 17 දිනැති ගැසට් පත්‍රයේ සඳහන් බල ප්‍රදේශ සඳහා මෙම මාර්ගෝපදේශන බලපානු ලැබේ. තවද මෙම බල ප්‍රදේශයෙන් කොටසක් වෙරළ සංරක්ෂණ පනත සහ වනජීවී සංරක්ෂණ පනත යටතේ නිර්වචනය වී ඇති බල ප්‍රදේශ වේ.මෙම මාර්ගෝපදේශන සැලැස්ම තුළ උප කලාප 04 කට අයත් මිණුම් දක්වා ඇති අතර, මාර්ගෝපදේශන සපයා ඇත්තේ නාගරික සංවර්ධන අධිකාරි පනත යටතේ නිර්වචනය වී ඇති සංවර්ධන කටයුතු සඳහා අදාල වේ. මෙම මාර්ගෝපදේශන සකස් කර ඇත්තේ දර්ශන පථය සමෝච්ඡ රේඛා, බෑවුම්, ඉඩම් පරිහරණය, පාරිසරික සංවේදීතාවය, ගොඩනැගිලි ඝනත්වය පිළිබඳ සිදු කරන ලද අධ්‍යයනයන් මතය.

9.1.4. පොදු නියමතා රෙගුලාසි

1) රුමස්සල විශේෂ ආරක්ෂණ කලාපය තුළ පහත සඳහන් භාවිතයන් සඳහා අවසර දෙනු නොලැබේ.

i' කර්මාන්ත (සංචාරක කටයුතු සඳහා සිදු කරනු ලබන හස්ත කර්මාන්ත ශාලා සහ පාරිසරික හානියක් ගෙන දෙන]දුෂ්‍යකාරක යන්ත්‍ර භාවිතා කරනු ලබන කර්මාන්ත)

ii' කළුගල් කැඩීමේ කර්මාන්තය, ඛනිජ කැනීම හා පස් කැපීම

iii. දුරකථන කුළුන

iv' ගබඩා සහ ගුදම්

සියළුම දැන්වීම් පුවරු හා ප්‍රචාරක පුවරු සඳහා අවසර ලබා නොදෙන අතර ගොඩනැගිල්ලේ

2) බාහිර පෙනුමට අවහිර නොවන ආකාරයට සවි කර ඇති නාම පුවරු සඳහා පමණක් අවසර දෙනු ලැබේ.

3) පස් කැණීම, පස් කැපීම හා ඉඩම් ගොඩකිරීම සඳහා අවසර දෙනු නොලැබේ.

4) තද වර්ණ, අධික දීප්තිමත් වර්ණ සහ කැපී පෙනෙන වර්ණ සහ පරාවර්තන ද්‍රව්‍ය භාවිතය නොකළ යුතුය. පරිසර හිතකාමී වර්ණ සහ ඉදිකිරීම් ද්‍රව්‍ය භාවිතය කරනු ලැබිය හැකිය.

5) වහල සඳහා පැතලි කොන්ක්‍රීට් තට්ටු මත උද්‍යාන වගාව හා හරිත ආවරණය සඳහා ඉඩ දෙනු ලැබේ.

6) කොළ පැහැති දැල් ආවරණ හෝ දැවයෙන් සකස් කරන ලද විනිවිද පෙනෙන තීරු සහ වැටවල් හැර අනෙකුත් සියළුම මායිම් තාප්ප සඳහා අවසර ලබාදෙනු නොලැබේ.

7) සෑම ගොඩනැගිල්ලකම මාර්ගයට මුහුනත යෙදෙන පැත්ත සහ ගාල්ල - කොටුව ප්‍රදේශයට දර්ශනය වන ගොඩනැගිලි වල මුහුණත හරිත ආවරණයකින් වසා දැමිය යුතුය.

8) රුමස්සල විශේෂ නියමතා ප්‍රදේශයේ සියළුම සංවර්ධන කටයුතු සඳහා නාගරික සංවර්ධන අධිකාරියේ මූලික සැලසුම් නිරාකරණයක් ලබා ගත යුතුය.

9) අදාල අවස්ථාවන්හිදී මධ්‍යම පරිසර අධිකාරිය, ජාතික ගොඩනැගිලි පර්යේෂණ ආයතනය,ශ්‍රී ලංකා වරාය අධිකාරිය, වෙරළ සංරක්ෂණ දෙපාර්තමේන්තුව හා වනජීවී සංරක්ෂණ දෙපාර්තමේන්තුව යන ආයතනවල නිර්දේශ ලබා ගත යුතුය.

10) මූලික සැලසුම් නිරාකරණ අනුමැතිය සඳහා සැලසුම් ඉදිරිපත් කරන විටදී වෘක්ෂ සංරක්ෂණය ඇතුළුව භූ දර්ශන සැලැස්මක් ඉදිරිපත් කළ යුතුය.

11) සියළුම සංවර්ධන කටයුතු වලදී ගොඩනැගිලි නිර්මාණයක් නම් වරලත් ගෘහ නිර්මාණ ශිල්පියෙකු ද, ඉංජිනේරු කටයුත්තක් නම් වරලත් සිවිල් ඉංජිනේරුවරයෙකු ද, ඉඩම් සංවර්ධන කටයුත්තක් නම් බලයලත් මිනින්දෝරු වරයෙකු සහ වරලත් නගර නිර්මාණ ශිල්පියෙකු විසින් සැලසුම් සකස් කර අනුමැතිය හා මූලික සැලසුම් නිරාකරණය සඳහා ඉදිරිපත් කළ යුතුය.

12) ඇවිදින මංතීරු, නැරඹුම් කුටි, විවේක ප්‍රදේශ සහ සංචාරකයින් සඳහා පොදු පහසුකම් සඳහා අවසර දෙනු ලැබේ.

13) බොනවිස්ටාව, යද්දෙහිමුල්ල, වැල්ලේ දේවාලය වටරවුම් මාර්ගය හැර අනෙකුත් සියළුම නව මාර්ග හෝ මාර්ග පුළුල් කිරීම් සඳහා ඉඩ දෙනු නොලැබේ.

14) සෑම සංවර්ධන කටයුත්තකදීම යාබද දේපල මායිම් වලට අවම වශයෙන් එක් පසකින් මීටර් 2.25 කුත් අනෙක් පසින් මීටර් 1 කුත් තැබිය යුතුය

15) පෞරාණික ගොඩනැගිලි සහ ඓතිහාසික ස්ථාන සඳහා මීටර් 10 ක රක්ෂිත කලාපයක් පවත්වා ගත යුතුය.

සිතියම 9.1 රුමස්සල කලාපීයකරණ සැලැස්ම

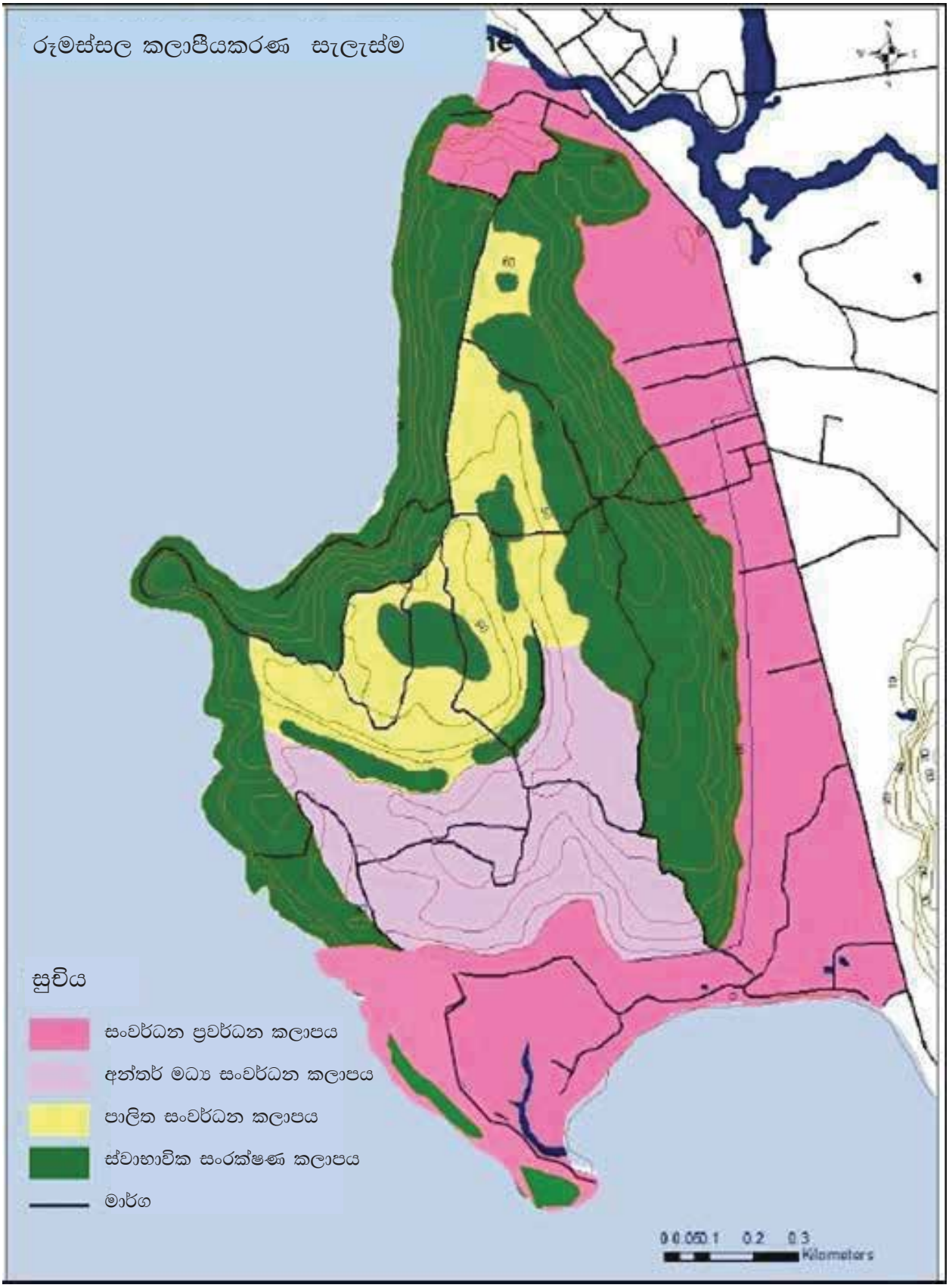

මූලාශ්‍රය : නාගරික සංවර්ධන අධිකාරිය, ගාල්ල 2020

9.1.5 සංවර්ධන කලාප

රූමස්සල විශේෂ සංරක්ෂණ ප්‍රදේශය සඳහා මාර්ගෝපදේශන සැලැස්මේ පහත සඳහන් ප්‍රධාන කලාප 4 කින් සමන්විත වේ.

1) ස්වාභාවික සංරක්ෂණ කලාපය
2) පාලිත සංවර්ධන කලාපය
3) අන්තර් මධ්‍ය සංවර්ධන කලාපය
4) සංවර්ධන ප්‍රවර්ධන කලාපය

සංවර්ධන මාර්ගෝපදේශන සැලැස්ම සහ රෙගුලාසි

රූමස්සල පාරිසරික ආරක්ෂණ කලාපය

9.1.5.1 ස්වාභාවික සංරක්ෂණ කලාපය

9.1.5.1.1.කලාපීකරණ නියමතා

වගුව 9.1.5.1 : ස්වාභාවික සංරක්ෂණ කලාපය

ස්වාභාවික සංරක්ෂණ කලාපය

කලාප අංකය	RSCA I
සංවර්ධන කලාපය	රූමස්සල විශේෂ ආරක්ෂණ කලාපය
උප කලාපය	ස්වාභාවික සංරක්ෂණ කලාපය
කලාප නිර්වචනය	ඉහත කලාපය තුළ පිහිටා ඇති ඉඩම් වල වැඩි හරිත ඝනත්වයක් හා පාංශු ඛාදනයට සිදු වීමට ඉඩ ඇති අධික බෑවුම් සහිත ස්වභාවයක්, කඳු මුදුන්, තෘණ භූමි සහ ගාල්ල කොටුව සහ අධිවේගී පිවිසුම් මාර්ගයට මනස්කාන්ත දර්ශනයක් සහිත ලක්ෂණවලින් සමන්විත වේ. එබැවින් මෙම කලාපය තුළ ස්වාභාවික පරිසරය සහ භූගෝලීය පිහිටීම සහ හරිත ආවරණයට බලපෑමක් ඇති නොවීමට සංවර්ධන කටයුතු දැඩි ලෙස පාලනය කෙරේ.
කලාප මායිම්	ඇමුණුම් අංක 6
කලාප සංගුණකය	-
අවසර දෙනු ලබන උපරිම උස	-
අවසර දෙනු ලබන ගෙබිම් ආවරණ ප්‍රතිශතය	-
පොදු නියමතා	1. පවත්නා හරිත ලක්ෂණය ඒ ආකාරයෙන්ම පවත්වා ගත යුතුය. 2. පවත්නා ගොඩනැගිලි වල දීර්ඝ කිරීම් සඳහා ඉඩ දෙනු නොලැබේ. 3. මායිම් තාප්ප හා වැටවල් සඳහා අවසර දෙනු නොලැබේ. 4. පවත්නා පාසැල් තවදුරටත් පුළුල් කිරීමට ඉඩදෙනු නොලැබේ. 5. ඉඩම් එළිපෙහෙලි කිරීම දැඩි ලෙස තහනම් වේ. 6. සෑම සංවර්ධන කටයුත්තක් සඳහාම රූමස්සල සංවර්ධන මාර්ගෝපදේශන සැලැස්මෙහි 9.1.4හි පොදු නියමතා රෙගුලාසි පරිශීලනය කළ යුතුය

9.1.5.1.2 අවසර දෙන ලද භාවිතයන්

1. ස්වාභාවික උද්‍යාන සහ විවෘත ප්‍රදේශ

2. පරිසර කටයුතු පිළිබඳ අධ්‍යයනයන්

3. ස්වාභාවික මාර්ග, අඩි පාරවල් සහ තුරු අතර යකඩෙන් හා දැවමය වශයෙන් නිම කරන ලද පදික මංතීරු

4. විනෝද චාරික සහ පක්ෂි නැරඹුම් කුළුණු

5. ස්වාභාවික පරිසර හිතකාමී සංචාරක කටයුතු

6. තාවකාලික කඳවුරු ඉදිකිරීමේ ස්ථාන - උපරිම බිම් ආවරණ ප්‍රතිශතය 5% දැවමය නිමාවකින් යුත් තනිමහල් ගොඩනැගිලි (උපරිම උස මීටර් 4. 5 ක් දක්වා වහලය සහිතව)

7. භාවනා මධ්‍යස්ථාන - උපරිම බිම් ආවරණ ප්‍රතිශතය 5% දැවමය නිමාවකින් යුත් තනිමහල් ගොඩනැගිලි - උස මීටර් 5

8. අභ්‍යවකාශ සහ සාගර නැරඹුම් මධ්‍යස්ථාන

9.1.5.2 පාලිත සංවර්ධන කලාපය

9.1.5.2.1කලාපීකරණ නියමතා

වගුව 9.1.5.2 : පාලිත සංවර්ධන කලාපය

කලාප අංකය	**R S C A 11**
සංවර්ධන කලාපය	රූමස්සල විශේෂ ආරක්ෂණ කලාපය
උප කලාපය	පාලිත සංවර්ධන කලාපය
කලාප නිර්වචනය	ගාල්ල කොටුව සඳහා දර්ශනය වන රූමස්සල කඳු මුදුනෙහි මීටර් 60 ට වඩා උසින් පිහිටි ස්ථාන සහ අධික බෑවුම් සහිත හරිත තීරුව මෙම කලාපයට අයත්ය .මෙම කලාප දෙක අතර උසෙහි සැලකිය යුතු වෙනසක් නොමැති බැවින් සහ ගාලු කොටුව දෙසට දර්ශනය වන බැවින් හරිත ආවරණයට වඩා උස් වූ ගොඩනැගිලි සංවර්ධන කටයුතු දර්ශනය වීමට හැකියාවක් පවතී. ඒ නිසා කඳු මුදුන් හා හරිත තීරුව (Green Patch) අතර වෙනසක් නොමැති බැවින් හා වඩාත් උස් වූ ගොඩනැගිලි අයහපත් ආකාරයට දර්ශනය වීමට ඉඩ ඇත
කලාප මායිම්	ඇමුණුම් අංක 6
කලාප සංගුණකය	-
අවසර දෙනු ලබන උපරිම උස	පවතින ශාක ආවරණ මට්ටම (Canopy level) හෝ බිම් මට්ටමේ සිට උපරිම උස මීටර් 7.5 යන මට්ටම් වලින් අඩු උස සඳහා අවසර දෙනු ලැබේ.
අවසර දෙනු ලබන ගෙබිම් ආවරණ ප්‍රතිශතය	35%
පොදු නියමතා	1. මායිම් තාප්පය සඳහා අවසර දෙනු නොලැබේ. 2.ගොඩනැගිලි වර්ණ යොදා ගනු ලබන ද්‍රව්‍ය අවට ප්‍රදේශයේ පවත්නා හරිත ස්වභාවය සමඟ සැසඳිය යුතුය. 3. අවම බිම් ප්‍රමාණය පර්. 40 . 0 ක් විය යුතුය. 4. රජයේ ඉඩම් වල වාණිජ භාවිතයන් ඉදිකිරීම් සඳහා යොදා ගැනීමට ඉඩ දෙනු නොලැබේ. 5. අවම වශයෙන් දෙපස මායිම් සඳහා මීටර් 3. 0 ක ඉඩක් පවත්වා ගත යුතුය. 6. රජයේ කාර්යාල සඳහා අවසර දෙනු නොලැබේ 7.සෑම සංවර්ධන කටයුත්තක් සඳහාම රූමස්සල සංවර්ධන මාර්ගෝපදේශන සැලැස්මෙහි 9.1.4හි පොදු නියමතා රෙගුලාසි පරිශීලනය කළ යුතුය

9.1.5.2.2 අවසර දෙන ලද භාවිතයන්

1. නේවාසික ගොඩනැගිලි

2. දිවා සුරැකුම් මධ්‍යස්ථාන හා පෙර පාසැල් - උපරිම ගෙබිම් ප්‍රමාණය වර්ග මීටර් 50 ට නොවැඩි විය යුතුය

3. කුඩා පරිමාණයේ සිල්ලර වෙළඳ සැල් හා දුරකථන පහසුකම් සැපයීම් මධ්‍යස්ථාන

4. ප්‍රජා මධ්‍යස්ථාන, විවෘත ප්‍රදේශ විවේක හා විනෝද කටයුතු

5. ආගමික ස්ථාන

6. පැළ තවාන් මධ්‍යස්ථාන

7. ගෘහාශ්‍රිත ආගන්තුක නිවාස

9.1.5.3 අන්තර් මධ්‍ය සංවර්ධන කලාපය

9.1.5.3.1.කලාපීකරණ නියමතා

වගුව 9.1.5.3 : අන්තර් මධ්‍ය සංවර්ධන කලාපය

කලාප අංකය	**R S C A 111**
සංවර්ධන කලාපය	රූමස්සල විශේෂ ආරක්ෂණ කලාපය
උප කලාපය	අන්තර් මධ්‍ය සංවර්ධන කලාපය
කලාපීයකරණ නිර්වචනය	මෙම කලාපය පිහිටා ඇත්තේ කඳු මුදුන් ප්‍රදේශය පාලිත සංවර්ධන ප්‍රදේශය, හරිත තීරුව සහ සංවර්ධන ප්‍රවර්ධන කලාපය අතර වන බැවින් සහ ගාලු කොටුව දෙසට දර්ශනය නොවන බැවින් දැඩි සංවර්ධන පාලනයක් හෝ උස පාලනය කිරීම සඳහා නිර්නායක යෙදීම අවශ්‍ය නොවේ. නමුත් මෙම කලාපය තුළ තරමක නායයෑමට හැකි සහ බෑවුම් ස්වභාවයේ ඉඩම් පිහිටා ඇති බැවින් අන්තර් මධ්‍යය සංවර්ධන පාලන උපක්‍රම යෙදිය යුතුවේ.
කලාප මායිම්	ඇමුණුම් අංක 6
කලාප සංගුණකය	-
අවසර දෙන ලද උස	G + 2 උපරිම උස පොළොව මට්ටමේ සිට වහලද සමඟ මීටර් 11. 5 ක්
අවසර දෙන ලද බිම් ආවරණ ප්‍රතිශතය	50%
පොදු නියමතා	අවම බිම් ප්‍රමාණය පර්. 20.0 ක් විය යුතුය. (තවදුරටත් අනුබෙදුම් කිරීමට ඉඩ ලබා දෙනු නොලැබේ) සෑම සංවර්ධන කටයුත්තක් සඳහාම රූමස්සල සංවර්ධන මාර්ගෝප-දේශන සැලැස්මෙහි 9.1.4හි පොදු නියමතා රෙගුලාසි පරිශීලනය කළ යුතුය

9.1.5.3.2 අවසර දෙන ලද භාවිතයන්

1.පාලිත සංවර්ධන කලාපය අවසර දෙනු ලබන භාවිතයන් සඳහා අවසර දෙනු ලැබේ

2.ආයුර්වේද සම්භාහන මධ්‍යස්ථාන

3.පාරිසරික සංචාරක කටයුතු

4.කුඩා පරිමාණයේ සිල්ලර වෙළඳ සැල් හා සන්නිවේදන මධ්‍යස්ථාන - උපරිම ගෙබිම් ප්‍රමාණය වර්ග මීටර් 50 නොඉක්මවිය යුතුය

5.විලා ආගන්තුක නිවාස - අවම බිම් ප්‍රමාණය පර්. 40 විය යුතුය

9.1.5.4 සංවර්ධන ප්‍රවර්ධන කලාපය

9.1.5.4.1.කලාපීකරණ නියමතා

ඔවගුව 9.1.5.4 සංවර්ධන ප්‍රවර්ධන කලාපය

කලාප අංකය	**R S C A 1V**
සංවර්ධන කලාපය	රුමස්සල විශේෂ ආරක්ෂණ කලාපය
උප කලාපය	සංවර්ධන ප්‍රවර්ධන කලාපය
කලාපීයකරණ නිර්වචනය	මෙම කලාපය තුළ මූලික වශයෙන් පවත්නා ඉඩම් උණවටුන වෙරළට හා ගාල්ල -මාතර ප්‍රධාන මාර්ගයට මුහුණ දී පිහිටා ඇත. එබැවින් සංචාරක කටයුතු සහ මිශ්‍ර සංවර්ධන කටයුතු සඳහා ඉහළ විභවතාවයක් මෙම ඉඩම් වලට පවති.
කලාප මායිම්	ඇමුණුම් අංක 6
කලාප සංගුණකය	-
අවසර දෙනු ලබන උපරිම උස	උණවටුන මුහුදු තීරයට මුහුණලා මීටර් 15 ක උපරිම උසකුත් ගාල්ල - මාතර ප්‍රධාන මාර්ගයට මුහුණලා මීටර් 15 උපරිම උසකුත් සඳහා අවසර දෙනු ලැබේ.
අවසර දෙනු ලබන ගෙබිම් ආවරණ ප්‍රතිශතය	60%
පොදු නියමතා	මායිම් තාප්ප සඳහා අවසර දෙනු නොලැබේ. සෑම සංවර්ධන කටයුත්තක් සඳහාම රුමස්සල සංවර්ධන මාර්ගෝපදේශන සැලැස්මෙහි 9.1.4හි පොදු නියමතා රෙගුලාසි පරිශීලනය කළ යුතුය

9.1.5.4.2 අවසර දෙන ලද භාවිතයන්

1.ආගන්තුක නිවාස

2.ආපන ශාලා/උත්සව ශාලා/හොටෙල්

3.ස්වර්ණාභාරණ සාප්පු

4.වාණිජ කටයුතු

5.බැංකු/ රක්ෂණ ආයතන

6.මහජන රැස්වීම් ස්ථාන/ එළිමහන් රංග පීඨ

7.නේවාසික/ නිවාස සංකීර්ණ/පොදු ගොඩනැගිලි

8.ඔසු සැල්/ බෙහෙත් ශාලා

9.පාරිභෝගික සේවා මධ්‍යස්ථාන

10.වෘත්තිය කාර්යාල

11.නාගරික උද්‍යාන

12.කායවර්ධන මධ්‍යස්ථාන/ගෘහස්ථ ක්‍රීඩාංගණය

13.දිවා සුරැකුම් මධ්‍යස්ථාන/පෙර පාසැල්

14.නිවාඩු නිකේතන (මපපැර යමළ)

15.වාහන නැවතුම් ස්ථාන

16.භාවනා මධ්‍යස්ථාන හා කාය වර්ධන මධ්‍යස්ථාන

17.පිහිනුම් තටාක

9.2.ගාල්ල ඉපැරණි නගරය හා එහි කොටු බැම්ම ප්‍රදේශය

9.2.1.කලාපියකරණ සැලසුම

සිතියම 9.2. ගාල්ල කොටුව කලාපියකරණ සැලසුම

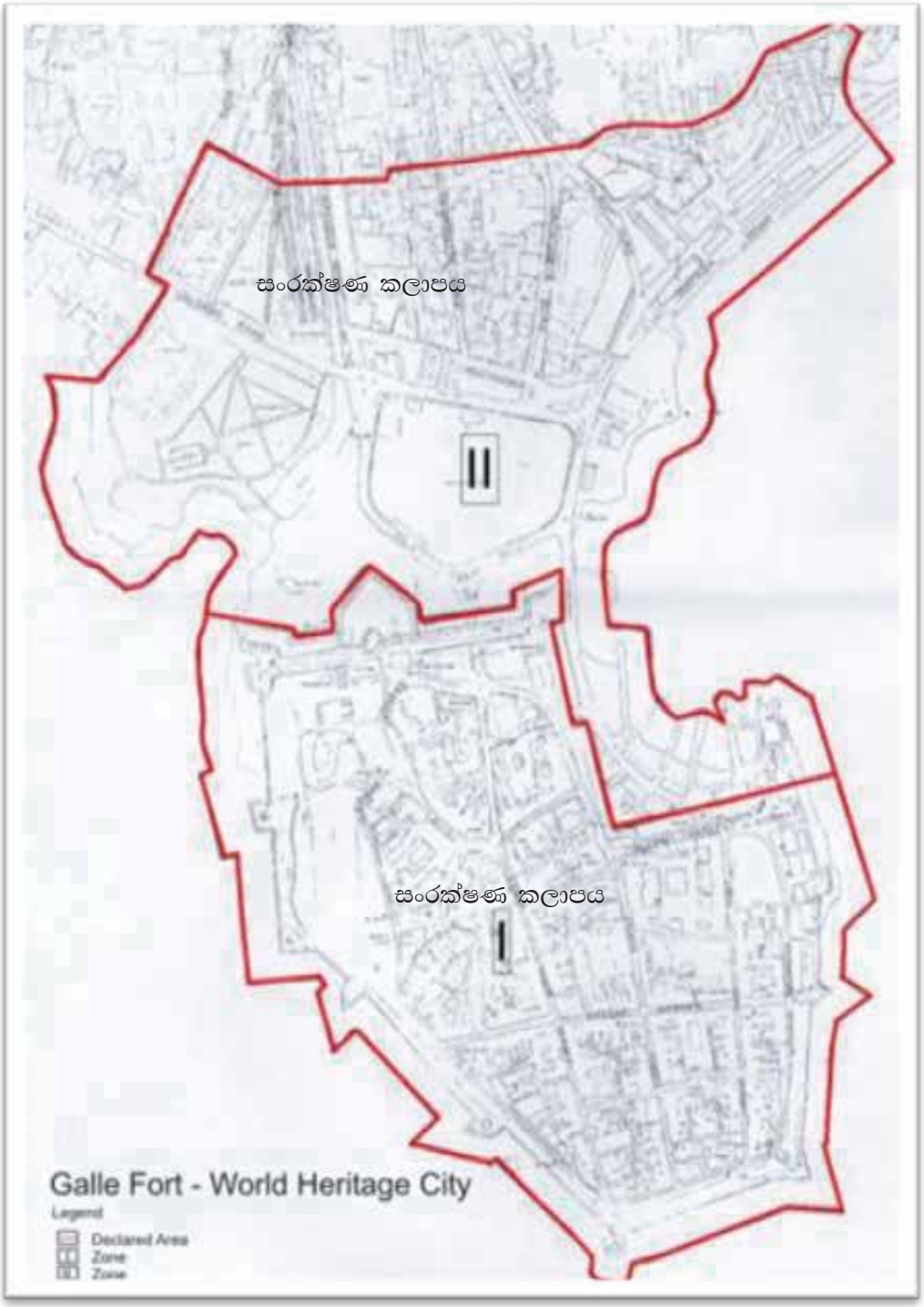

මූලාශ්‍රය : නාගරික සංවර්ධන අධිකාරිය, ගාල්ල 2020

09 වන පරිච්ඡේදය

සංවර්ධන මාර්ගෝපදේශන සැලැස්ම සහ රෙගුලාසි

9.2.2. සැලසුම් නියෝග - ගාල්ල ඉපැරණි නගරය හා එහි කොටු බැම්ම ප්‍රදේශය

(අ) මෙම නියෝගය "ගාල්ල ඉපැරණි නගරය හා එහි කොටු බැම්ම" ප්‍රදේශය සඳහා වන (ගොඩනැගිලි හා සැලසුම්) විශේෂ නියෝග වශයෙන් හඳුන්වනු ලැබේ.

ගාල්ල කොටුව කලාපියකරණ සැලසුම

(ආ) මෙම නියෝග 1997 අගෝස්තු මස 07 වන දින අංක 987/12 දරණ අතිවිශේෂ ගැසට් පත්‍රයේ පළ කරන ලද නියමය මගින් ප්‍රකාශිත "ගාලු විශේෂ නියාමන ප්‍රදේශයේ" සීමා ඇතුළත අදාල විය යුතුය.

මෙම නියෝගය මගින් "ගාල්ල ඉපැරණි නගරය හා එහි කොටුබැම්ම" ප්‍රදේශය ඇතුළත යම් සංවර්ධන කටයුත්තකට අදාල කළ යුතු නියෝග 1978 අංක 41 දරණ නාගරික සංවර්ධන අධිකාරි පනතේ 21 වන වගන්තිය යටතේ සැලසුම් හා ගොඩනැගිලි නියෝග පනවනු ලබන අතර එසේ වුවද එවැනි සංවර්ධන කටයුත්තක් සඳහා 1982 අංක 04 දරණ නාගරික සංවර්ධන අධිකාරි සංශෝධන පනතේ 8 එ ෂ වගන්තිය ප්‍රකාරව අධිකාරිය විසින් එහිලා නිකුත් කරන ලද අවසර පත්‍රයක බලය යටතේ මහගාල්ල සංවර්ධන බල ප්‍රදේශය සඳහා සකසන ලද සැලසුම් හා ගොඩනැගිලි නියෝගවල ඇතුළත් නියම වලට අතිරේකව විය යුතුය.

ගාලු උරුම සැලසුම් අනුකමිටුවේ ව්‍යුහය හා පිහිටුවීම නාගරික සංවර්ධන අධිකාරියේ සභාපතිවරයා සතු බලතල අනුව පහත සඳහන් ආයතනවල සාමාජිකයින් ගෙන් හා විශේෂිත දැනුමැති (ලෝක උරුමයන් සුරැකීම සම්බන්ධ) පුද්ගලයින්ගෙන් සමන්විත ගාලු උරුම සැලසුම් කමිටුව පිහිටු විය හැක.

- නාගරික සංවර්ධන අධිකාරිය - සභාපතිත්වය
- පුරාවිද්‍යා දෙපාර්තමේන්තුව
- ගාලු උරුමය පදනම
- ගාල්ල මහ නගර සභාව
- මධ්‍යම සංස්කෘතික අරමුදල
- මධ්‍යම පරිසර අධිකාරිය
- වෙරළ සංරක්ෂණ දෙපාර්තමේන්තුව
- සංරක්ෂණය සම්බන්ධ විශේෂඥයින්
- වාස්තු විද්‍යාව සම්බන්ධ විශේෂඥයින්
- ව්‍යුහ ඉංජිනේරු

9.2.2.1. සංරක්ෂණ කලාපය I

(අ) සියළුම ගොඩනැගිලි නිර්මාණය සහ ස්මරණ ආරක්ෂා කිරීම සංරක්ෂණය කිරීම හා නඩත්තු කිරීම සඳහා අවශ්‍ය පියවර ගත යුතු අතර, කාර්යක්ෂම හා ආර්ථික වශයෙන් ශක්‍ය ආකාරයට දේපල නියමාකාරයෙන් පරිහරණය කරන බවට සහතික විය යුතුය.

(ආ) නව ඉදිකිරීම්, වැඩි දියුණු කිරීම්, ප්‍රතිනිර්මාණය , යම් ගොඩනැගිල්ලක අභ්‍යන්තර හෝ බාහිර පෙනුමේ වෙනස් කිරීම් හෝ යම් ගොඩනැගිලි ද්‍රව්‍යයක් ප්‍රතියෝජනය කිරීම් හෝ යම් ආකාරයෙන් කැනීම් වැඩක් සංරක්ෂණය සංවර්ධන සැලැස්මට අනුකූලව කළ යුතුය.

(ඇ) සියළු ඉදිකිරීම් අනුමත සැලැස්මට අනුකූල විය යුතුය. අනුමත සැලැස්මක් නොවේ නම් (අනවසර ඉදිකිරීම්) සංවර්ධනකරු/අයිතිකරු විසින් ගාලු උරුමය සැලසුම් කමිටුව වෙත දින 14 ක් තුළ සැලසුම් අනුමැතියට ඉදිරිපත් කළ යුතු අතර, අනුමැතිය ලැබෙන තෙක් ඉදිකිරීම් වහාම නතර කළ යුතුවේ.

(ඈ) රථවාහන ගාල් කිරීම් ඇතුළු කටයුතු ගාලු උරුමය සැලසුම් කමිටුව මගින් සකස් කර ඇති රථවාහන

02. මූලික සැලසුම් නිෂ්කාශනය

1) සියළුම වර්ගවල සංවර්ධන කටයුතු සඳහා වූ මූලික සැලසුම් නිශ්කාශන නාගරික සංවර්ධන අධිකාරිය මගින් පත් කරනු ලැබූ ගාලු උරුමය සැලසුම් කමිටුවෙන් ලබා ගත යුතුය.

2) සෑම සංවර්ධන කටයුත්තක් සඳහාම සංවර්ධකයා විසින් විධිමත්ව සම්පූර්ණ කරන ලද ඉල්ලුම්පතක් සංවර්ධනයට අදාල සියළු තොරතුරු සහ ගොඩනැගිල්ල භාවිතා කිරීමට අදහස් කරන්නේ කුමක් සඳහා ද යන බවද සඳහන් කර ගොඩනැගිලි සැලසුම් පෙරසැරි ගාස්තු ද සහිතව නාගරික සංවර්ධන අධිකාරියට ඉදිරිපත් කළ යුතුය.

3) සියළුම ගොඩනැගිලි සැලසුම් පහත සඳහන් සුදුසුකම් ලත් පුද්ගලයින් විසින් සකස් කර අත්සන් කළ යුතුය.

- ශ්‍රී ලංකා වාස්තු විද්‍යාඥයින්ගේ සංගමයේ සාමාජික වරලත් වාස්තු විද්‍යාඥයකු/ගෘහ නිර්මාණ ශිල්පියෙකු විසින් අත්සන් කළ යුතුය.
- ව්‍යුහ ඉංජිනේරු (අවශ්‍ය වේ නම්)

ගාල්ල කොටුව කලාපියකරණ සැලසුම

සංරක්ෂණ කලාපය I

4) සංවර්ධකයා විසින් විධිමත්ව සම්පූර්ණ කරන ලද අයදුම්පත්‍රය සමඟ පහත දැක්වෙන විස්තර ද ඉදිරිපත් කරනු ලැබිය යුතුය.

(අ)පවත්නා ගොඩනැගිල්ලේ ඉදිරි පෙනුම දැක්වෙන ඡායාරූප සමඟ දෙපස දැක්වෙන ගොඩනැගිලි වල ඡායාරූප

(ආ)වැඩ බිම හිස්ව පවත්නේ නම් එහි එක් එක් පැත්තට යාබද ඉදිරි පෙනුමේ ඡායාරූප

(ඇ)පවත්නා ගොඩනැගිල්ලේ තිරස් සහ සිරස් කැපුම් සහිත මිනුම් සැලැස්මේ ටිෂු (ට්‍රේසින්) පිටපතක්

(ඉ)ඉදිරි සහ පැති ඉඩකඩ ඇතුළත් පවත්නා ගොඩනැගිල්ලේ ඡායාරූප

(ඊ)ව්‍යුහ සැලැස්ම (අවශ්‍ය වේ නම්)

(එ)ගොඩනැගිලි සැලැස්මේ බිත්ති සම්මත වර්ණ වලින් මුද්‍රිතව සඳහන් කර ඉදිරිපත් කළ යුතුය.

පවත්නා බිත්ති	-	නිල් වර්ණය
කඩා ඉවත් කරනු ලබන බිත්ති	-	කොළ වර්ණය
යෝජිත බිත්ති	-	රතු වර්ණය

5) සම්පූර්ණ කරන ලද අයදුම්පත්‍රය ලැබීමෙන් පසු සියළුම අවශ්‍යතා සම්පූර්ණ කර තිබේ නම් ගාලු උරුමය සැලසුම් කමිටුවේ නිර්දේශ මත එක් මාසයක කාලයක් ඇතුළත මූලික සැලසුම් නිශ්කාශනය නිකුත් කරනු ලැබිය යුතුය

සංවර්ධන අවසර පත්‍රය

(අ) ඉල්ලුම්කරු/අයිතිකරු විසින් විධිමත්ව සම්පූර්ණ කරන ලද අයදුම්පත්‍රය, ගොඩනැගිලි සැලසුම්වල පිටපත් 05 ක් මූලික සැලසුම් නිෂ්කාශනය සහිතව නාගරික සංවර්ධන අධිකාරිය වෙත ඉදිරිපත් කරනු ලැබිය යුතුය. සැලසුම් පිළියෙල කරනු ලැබ ඇත්තේ නිශ්චිත නියමයට අනුකූල බවට සෑහීමකට පත් වූ පසු නාගරික සංවර්ධන අධිකාරියේ සැලසුම් කමිටුව විසින් සංවර්ධන කටයුත්තේ නිරත වීම සඳහා ඉල්ලුම්කරුට/ අයිතිකරුට බලය ලබා දෙමින් අවුරුදු එකක කාල පරිච්ඡේදයක් සඳහා වලංගු වූ අදාල සංවර්ධන බලපත්‍රය නිකුත් කරනු ලැබිය යුතුය.

(ආ) මූලික සැලසුම් නිරාකරණ අනුමැතිය ලද සැලසුම් මුල් පිටපත හා නාගරික සංවර්ධන අධිකාරිය මඟින් නිකුත් කරන ලද සංවර්ධන අවසර පත්‍රයේ පිටපතක් සංවර්ධන භූමියේ මාර්ගයට මුහුණ ලා ඇති දර්ශනය වන ස්ථානයක ප්‍රදර්ශනය කරනු ලැබිය යුතුය. මෙම අවසර පත්‍රය, ඉදිකිරීම් කාල පරිච්ඡේදය මුළුල්ලේම ප්‍රදර්ශනය කිරීම හා ආරක්ෂා කිරීම කරනු ලැබිය යුතුය. ගොඩනැගිලි අවසර පත්‍රයේ මුල් පිටපත නිරීක්ෂණය සඳහා සියළු අවස්ථාවන්හිදීම ඉදිකිරීම් ස්ථානයේ තිබිය යුතුය. ගොඩනැගිලි ඉදිකිරීම් ආරම්භ කර ඇති එහෙත් ඉදිකිරීම් නිම කිරීමට නොහැකි වීම සම්බන්ධයෙන් හේතු දක්වමින් සහ නියමිත ගාස්තුවක් ගෙවමින් ඉල්ලීමක් කරනු ලැබූ විට නාගරික සංවර්ධන අධිකාරිය විසින් අතිරේක කාල පරිච්ඡේදයක් සඳහා අවසර පත්‍රයේ වලංගු කාල සීමාව දීර්ඝ කරනු ලැබිය හැකි අතර, එම අතිරේක කාල සීමාව කිසිදු අවස්ථාවක වසර දෙකක් නොඉක්ම විය යුතුය.

04. පෞරාණික වටිනාකම් සහිත ස්ථාන සංරක්ෂණය

(අ) (188 වන අධිකාරිය වූ) පුරාවස්තු ආඥා පනතේ 6 වන වගන්තිය ප්‍රකාර සංවර්ධන කටයුත්තක් සඳහා වැඩ බිම සකස් කිරීම පුරාවිද්‍යා දෙපාර්තමේන්තුවේ සුපරීක්ෂණය යටතේ ක්‍රියාත්මක කළ යුතුය. එම සුපරීක්ෂණයේදී යම් පුරා වස්තුවක් නිරීක්ෂණය වුවහොත් පුරා විද්‍යා දෙපාර්තමේන්තුව විසින් වහාම ඒ බව නාගරික සංවර්ධන අධිකාරිය වෙත දැනුම් දිය යුතුය. අධිකාරිය විසින් ලබා දී ඇති බලපත්‍රය අවලංගු කරනු ලැබීම සහ ස්වයංක්‍රීය බල රහිත වේ. ඒ අනුව සංවර්ධකයා විසින් නැවත සංශෝධිත සැලැස්ම සළකා බැලීම සඳහා ගාලු උරුමය සැලසුම් කමිටුව වෙත ඉදිරිපත් කළ යුතුය.

09 වන පරිච්ඡේදය

සංවර්ධන මාර්ගෝපදේශන සැලැස්ම සහ රෙගුලාසි

(ආ) අයිතිකරු/සංවර්ධනකරු විසින් සුපරීක්ෂණය සඳහා අදාල ගාස්තු පුරාවිද්‍යා දෙපාර්තමේන්තුව වෙත ගෙවිය යුතුය.

(ඇ) ගාලු උරුමය සැලසුම් අනුකමිටුව විසින් උරුම වටිනාකම් සහිත යැයි හඳුනා ගන්නා ලද කිසිඳු ගොඩනැගිල්ලක් බිඳ හෙළීම සඳහා අවසර ලබා දෙනු නොලැබේ.

ගාල්ල කොටුව කලාපියකරණ සැලසුම

04. භාවිතය වෙනස් කිරීම

(අ) ගාල්ල ඉපැරණි නගරය හා එහි කොටුබැම්ම ඇතුළත ප්‍රදේශයේ සියළුම ඉඩම් හිමියන් ඔවුන්ගේ ඉඩම් ගාලු ඉපැරණි නගරය සහ එහි කොටු බැම්ම සඳහා සකස් කරන ලද කලාපීකරණ සැලැස්මට අනුකූල විය යුතුය.

සංරක්ෂණ කලාපය I

(ආ) ගාල්ල ඉපැරණි නගරය හා එහි කොටු බැම්ම ප්‍රදේශය කලාපීකරණ සැලැස්මට නොගැළපෙන මෙහි සඳහන් භාවිත සඳහා අවසර ලබා දෙනු නොලැබේ. එනම් රාජ්‍ය ආයතන, නිෂ්පාදන කර්මාන්ත සහ ගබඩා.

(ඇ) කඩා ඉවත් කිරීමට යෝජිත සියළුම ගොඩනැගිලි සඳහා පුරාවිද්‍යා දෙපාර්තමේන්තුවේ නිර්දේශය සහ අනුමැතිය ලබා ගත යුතුය.

05. අවසර ලත් භාවිතයන්

1. නේවාසික භාවිතයන්
2. සංචාරකයින් ආශ්‍රිත කර්මාන්ත (හස්ත කර්මාන්ත සහ ප්‍රදර්ශනාගාර)
3. කෞතුකාගාර
4. පිහිනුම් තටාක හෝ ජල පොකුණු රහිත කුඩා ප්‍රමාණයේ හෝටල් (කාමර 20 ට අඩු)
5. සංචාරක සමරු සහ ත්‍යාග මධ්‍යස්ථාන
6. ප්‍රවේශ පත්‍ර අලෙවි ස්ථාන
7. ආගන්තුක නිවාස (කාමර 10 ට අඩු)
8. කුඩා ප්‍රමාණයේ අවන්හල් (උපරිම ව. මී. 50)
9. ලෝක උරුම ගාලු කොටුව සඳහා ගැළපෙන විනෝදාත්මක කටයුතු
10. පොත් සාප්පු (උපරිම ව. මී. 10)
11. කුඩා පරිමාණයේ වෘත්තිමය ව්‍යාපාරික ආයතන (ව. මී. 10 ට වඩා අඩු)
12. කලාගාර
13. කුඩා සාප්පු (ව. මී. 20 ට අඩු)
14. මැණික් හා ස්වර්ණාභරණ සාප්පු හා ඒ ආශ්‍රිත ගෘහස්ථ කර්මාන්ත (ව. මී. 15 ට අඩු)
15. යටත් විජිත යුගයේ ඉදිකරන ලද සහ ආරම්භ කරන ලද භාවිතයන්

06. වාණිජ කටයුතු සඳහා භාවිතය වෙනස් කරනු ලබන නේවාසික ගොඩනැගිලිවල 35% ගෙබිම් ප්‍රමාණයක් නේවාසික කටයුතු සඳහා පවත්වා ගැනීම

07. අවසර නොලත් භාවිතයන්

1. ගරාජ (වාහන නැවතුම්)
2. වාහන අලුත් වැඩියා කිරීමේ ගරාජ
3. වාහන සේවා ස්ථාන
4. ඉන්ධන පිරවුම්හල්
5. ගබඩා
6. කර්මාන්ත, ගොඩනැගිලි හා කාර්මාන්ත
7. සියළුම රජයේ ආයතන (උරුම සංරක්ෂණය දායක ආයතන හැර)
8. නිල නිවාස
9. කාමර 20 ඉක්මවන හෝටල්
10. නව පාසැල් හෝ පවත්නා පාසැල් ගොඩනැගිලි වල එකතු කිරීම් හෝ ව්‍යාප්ත කිරීම්
11. සුපිරි වෙළඳ සැල්
12. ගුදම් හෝ වෙනත් ඒ සමාන ගොඩනැගිලි
13. ගාලු උරුම සැලසුම් කමිටුව මඟින් අවස්ථානුකූලව තීරණය කරනු ලබන වෙනත් භාවිත

08. පවත්නා ගොඩනැගිලි සංවර්ධනය කිරීම

ගොඩනැගිලිවල සියළුම උරුමයන් සහ වාස්තු විද්‍යාත්මක ලක්ෂණයන් සංරක්ෂණය කළ යුතුය. නාගරික සංවර්ධන අධිකාරියේ අවසරයක් නොලබා කරන ලද වෙනස් කිරීම් සහ නවීකරණය කිරීම් නාගරික සංවර්ධන අධිකාරිය විසින් දැනුම් දුන් දින සිට වසරක කාලයක් තුළ මුල් සැලැස-මාකාරව ප්‍රතිනිර්මාණය කළ යුතුය.

සංවර්ධන මාර්ගෝපදේශන සැලැස්ම සහ රෙගුලාසි

09. සියළුම ගොඩනැගිලි ඉදිරිපස මාර්ගවල රථවාහන ගාල් නොකළ යුතුය.

ගාල්ල කොටුව කලාපියකරණ සැලසුම

10. (අ) ගොඩනැගිලි වල බාහිර පෙනුමට තුඩුදෙන ඉදිරිපස ආලින්දය ආවරණය කිරීමට හෝ වෙනස් කිරීමට ඉඩ දෙනු නොලැබේ. යම් වීදියකට විශේෂිත ලක්ෂණයක් ගෙන දෙන්නා වූ ගොඩනැගිල්ලේ ඉදිරි ආලින්ද, කුළුණු පේළිය එලෙසම සහ ඉදිරියටත් පවත්වා ගත යුතුය.

සංරක්ෂණ කලාපය I

(ආ) සියළුම පැරණි අත්වැටවල්, කැටයම් ලී කුළුණු, දොරවල් කැටයම් ජනේල, කුඩා ජනේල හෝ වෙනත් විශේෂිත උපාංග වෙනුවට සවි කරනු ලබන නව සවි කිරීම්, මුල් සැලැස්මට අනුකූලව සහ නාගරික සංවර්ධන අධිකාරියේ අනුමැතියට අනුකූලව ක්‍රියාත්මක කළ යුතුය.

11. පවත්නා ගොඩනැගිලි සඳහා කරනු ලබන ඕනෑම ප්‍රතිසංස්කරණයක් එම ගොඩනැගිල්ලට අදාල ඓතිහාසික හෝ ගෘහ නිර්මාණ ශිල්පීය ලක්ෂණ වලට අනුකූලව ක්‍රියාත්මක කළ යුතුය.

12. ගාලු ඉපැරණි නගරය සහ එහි කොටු බැම්ම ප්‍රදේශය තුළ පිහිටි සියළුම ඉඩම් ඓතිහාසික ව්‍යුහයන්ට සහ ලක්ෂණවලට ගැළපෙන ආකාරයෙන් සුදුසු ලෙස භාවිතා කළ යුතුය.

13. ගොඩනැගිලි වල උස සහ මුදුන් වහල

(අ) ගාලු ඉපැරණි නගරය සහ එහි කොටු බැම්ම ප්‍රදේශය තුළ සංවර්ධනය කිරීමට ඉඩ දෙනු නොලබන ඕනෑම ගොඩනැගිල්ලක උපරිම උස මීටර් 10 නොඉක්ම
විය යුතුය අතර සහ සීමා විය යුතු අතර මහල් දෙකකට (බිම් මහල සහ පළමු මහල) පමණක් සීමා විය යුතුය.
වහල ආවරණය සඳහා සිංහල උළු, රට උළු පමණක් අවසර දෙනු ලැබේ. මහල් උයන් වතු සඳහා අවසර දෙනු නොලැබේ.

(ආ) ගාලු උරුමය සැලසුම් කමිටුවේ සැලසුම් නිරාකරණයකින් තොරව
ගොඩනැගිල්ලේ භෞතික වෙනස් කිරීම් කිසිවක් කරගෙන නොයා යුතුය.

(ඇ) වහල මට්ටමේ සවි කිරීමට යෝජිත සියළුම වතුර ටැංකි, දුරකථන හා රූපවාහිනී සංඥා ඇන්ටෙනා වහලයේ ආවේනික ලක්ෂණ වලට
අවහිරතාවයක් සිදු නොවන පරිදි හා මාර්ගයට දර්ශනය නොවන පරිදි සවි කළ යුතුය.

14. ගොඩනැගිලිවල වර්ණාලේප

ගාලු ඉපැරණි නගරය හා එහි කොටු බැම්ම ප්‍රදේශය සඳහා නියමිත වර්ණ වලට අනුරූපි විය යුතුය.ග

(අ) මේ සඳහා සුදු වර්ණය සමර වර්ණය හැර වෙනත් වර්ණ සඳහා අවසර දෙනු නොලැබේ.

(ආ) දෙමහල් ගොඩනැගිලි තනි වර්ණයකින් පින්තාරු කරනු ලැබිය යුතුය.

(ඇ) මූලික වර්ණය වශයෙන් කැපී පෙනෙන තනි වර්ණයක් ඉදිරිපස තිබිය යුතුය.

(ඈ) විථියක දෙපසට දර්ශනය වන ගොඩනැගිලි වල ඉදිරිපස වර්ණ එකිනෙකට සමගාමී විය යුතුය.

15. ගොඩනැගිලි නිමාව

ගොඩනැගිලි වල සියළු අභ්‍යන්තර හා බාහිර පෙනුම කොටුව ප්‍රදේශය ඇතුළත දැනට පවත්නා පෞරාණික ගොඩනැගිලි නිමාවට අනුකූලව නිම කළ යුතුය.

(අ) ගොඩනැගිල්ලේ ඉදිරි පෙනුම සඳහා පරාවර්තන හා ප්‍රතිබිම්බික වීදුරු යොදා නොගත යුතුය.

(ආ) කම්බි දමා නිම කෙරෙණු ගඩොල් පාවිච්චිය, පිඟන් ගඩොල්, විචිත්‍ර ගඩොල් සහ පාට පැල්ලම් හෝ කැපී පෙනෙන ආකෘති හා නුසුදුසු කපලාරු ආකෘති වලින් යුත් ගඩොල් වලින් වැසීමට අවසර දෙනු නොලැබේ.

(ඇ) යම් වීථියක පිහිටි ගොඩනැගිල්ලක වහලයේ ආනතිය යාබද ගොඩනැගිලිවල වහලයේ ආනතියට අනුරූපී විය යුතුය.

16. ගෙබිම් නිමවුම් පවත්නා ගොඩනැගිලි වල ඓතිහාසික ලක්ෂණ වලට සමගාමී විය යුතුය. ගෙබිම් නිමවුම් සිමෙන්ති, ටෙරාකොටා, ටයිල්, රළු හෝ දීප්තියක් නැති කළුගල් සහ සිමෙන්ති ටයිල් යොදා ගැනීම සඳහා අවසර ලබා දිය හැකිය. කෙසේ වුවද පොළොව මත වර්ණ ආලේප කිරීම අවසර දෙනු නොලැබේ.

ගෙබිම් ප්‍රමාණයේ අනුපාතය = 1. 1.5 අනුපාතය නොඉක්ම විය යුතුය

$$\frac{\text{එක් එක් මහලේ මුළු මහල් වර්ග ප්‍රමාණය}}{\text{ඉඩමේ වර්ග ප්‍රමාණය}}$$

ඉඩම් කැබලි ආවරණ ප්‍රතිශතය = 75%

$$\frac{\text{බිම් මහලේ වර්ග ප්‍රමාණය}}{\text{ඉඩමේ වර්ග ප්‍රමාණය}} \circ 100$$

18. පිහිනුම් තටාක හා පොකුණු

ගාලු ඉපැරණි නගරය සහ එහි කොටු බැම්ම ඇතුළත ප්‍රදේශය තුළ ජල පොකුණු සහ පිහිනුම් තටාක සඳහා අවසර දෙනු නොලැබේ.

19. නාමපුවරු සහ දැන්වීම් පුවරු

(අ) සියළු ආකාරයේ දැන්වීම්, සංඥා පුවරු, විශේෂයෙන් කැපී පෙනෙන වඩාත් ප්‍රභාත්මක, නොකඩවා වෙනස්වන නියොන් බල්බ වැනි උපාංග සඳහා අවසර දෙනු ලැබේ.

(ආ) එක් ගොඩනැගිල්ලකට එක් නාම පුවරුවක් සඳහා අවසර දෙනු ලැබේ. හරස් දැන්වීම් පුවරු ගාලු උරුම සැලසුම් කමිටුවේ අවසරය මත සවි කළ යුතුය.

(ඇ) නාම පුවරු මත සහ වෙනත් දැන්වීම් වල ඇති අතුරු වර්ණ සහ ප්‍රමාණය ගාලු උරුමය සැලසුම් අනුකමිටුව විසින් තීරණය කරනු ලබන පරිදි විය යුතුය.

(ඉ) දැන්වීම් පුවරුවෙන් ආවරණය වන මුළු ප්‍රමාණය ගොඩනැගිල්ලේ මුහුණත ප්‍රමාණයෙන් 1/3 නොඉක්ම විය යුතුය.ගාලු ඉපැරණි නගරය සහ එහි කොටු බැම්ම ඇතුලත යම් දැන්වීමක් සවිකිරීම සඳහා ගාලු උරුමය සැලසුම් අනුකමිටුවෙන් පූර්ව අවසරය ලබා ගත යුතු අතර, මහ නගර සභාව විසින් දැන්වීම් පුවරු සවි කිරීම සඳහා සුදුසු ස්ථාන කිහිපයක් ගාලු කොටුව ඉපැරණි නගරය හා එහි කොටු බැම්ම ප්‍රදේශය තුළ සැපයිය යුතුය.

(ඊ) කිසියම් නාම පුවරුවක් හෝ දැන්වීම් පුවරුවක් සහ දැන්වීමක් විදුලි කණු, කොටු බැම්ම, මායිම් තාප්ප, විවෘත ප්‍රදේශ, ගස් මත, මාර්ගයන්හි, වහලය, පුරාවස්තුවක් ආවරණය වන පරිදි හෝ එවන් පුරාවස්තුවක කැටයමක් ආවරණය වන පරිදි සවි කිරීම හෝ ඇලවීම නොකළ යුතුය.

(උ) පොදු සහ පෞද්ගලික දේපල තුළ සියළු ආකාරයේ ප්‍රචාරක පුවරු සහ දැන්වීම් පුවරු සවි කිරීම තහනම් වේ.

(ඌ) දොර, ජනේල සහ ගොඩනැගිල්ලේ ගෘහ නිර්මාණ ශිල්පීය ලක්ෂණ ආවරණය වන පරිදි නාම පුවරු වලින් ආවරණය නොකළ යුතුය.

20. භූමි දර්ශනය

ගාලු ඉපැරණි නගරය සහ එහි කොටු බැම්ම ප්‍රදේශය තුළ හඳුනා ගත් ස්ථාන සඳහා නාගරික සංවර්ධන අධිකාරිය විසින් භූ දර්ශන සැලසුම් සැපයිය යුතුය.

(අ) මතු පිට ජලය බැස යන සියළු කාණු කොන්ක්‍රීට් තහඩු වලින් ආවරණය කර ප්‍රධාන කාණු වෙත යොමු කළ යුතුය. ප්‍රධාන කාණු නගර සභාව මඟින් නඩත්තු කළ යුතුය.

(ආ) ඕලන්ද යුගයේ ඉදිකරන ලද මළාපවහන පද්ධතිය ප්‍රතිසංස්කරණය කළ යුතු අතර, භූගත මලාපවහන නාලිකා පිරිසිදු කර නඩත්තු කළ යුතුය.

(ඇ) නාගරික සංවර්ධන අධිකාරිය විසින් රථවාහන නැවතුම්, පොදු විවෘත ප්‍රදේශ, වැසිකිළි පහසුකම් සහ වෙනත් පොදු සේවා සඳහා විස්තරාත්මක සැලසුම් සැපයිය යුතුය

21. වීථි දර්ශනය

ගාලු උරුම සැලසුම් අනුකමිටුව විසින් වීථි ලාම්පු පද්ධතිය අනුමත කළ යුතුය. ලාම්පු මෝස්තරය කමිටුව විසින් දෙන ලද අනුමැතියට අනුකූල විය යුතුය. රාත්‍රී කාලයේදී කොටු බැම්මෙහි ප්‍රධාන පාර දෙපස ආලෝකකරණය කළ යුතුය.

ගාල්ල ඉපැරණි නගරය හා එහි කොටු බැම්ම ආශ්‍රිත ප්‍රදේශය සඳහා වීථි නාම හා නාම පුවරු සඳහා පොදු සැලැස්මක් නාගරික සංවර්ධන අධිකාරිය විසින් හඳුන්වා දිය යුතුය.

22. ගාල්ල ඉපැරණි නගරය හා එහි කොටු බැම්ම ආශ්‍රිත ප්‍රදේශය සඳහා වීථි නාම හා නාම පුවරු සඳහා පොදු සැලැස්මක් නාගරික සංවර්ධන අධිකාරිය විසින් හඳුන්වා දිය යුතුය.

23 ගාල්ල ඉපැරණි නගරය සහ එහි කොටු බැම්ම ආශ්‍රිත ප්‍රදේශයේ වත්මන් වීථි රේඛාව එලෙසම පවත්වා ගත යුතුය.

24. වාහන ගමනාගමනය හා රථගාල් කළමනාකරණය කිරීම

භාණ්ඩ ප්‍රවාහනය කරන සියළුම වර්ගයේ වාහන කොටුව ප්‍රදේශයට ඇතුළු වීම හා පිටවීම පිළිවෙලින් පෙ. ව. 9. 00 සිට පෙ. ව. 11. 00 සහ ප. ව.7.00 සිට ප. ව. 9. 00 දක්වා සීමා කළ යුතුය.

25 ගාල්ල ඉපැරණි නගරය සහ එහි කොටු බැම්ම ප්‍රදේශය සඳහා වාහන ඇතුළුවීම වැළැක්වීම සඳහා සුදුසු උපාය මාර්ගික විසඳුම් ගාලු උරුමය සැලසුම් කමිටුව මඟින් හඳුන්වා දිය යුතුය.

(අ) ගාල්ල ඉපැරණි නගරය සහ එහි කොටු බැම්ම ආශ්‍රිත ප්‍රදේශය සියළු වාහන වල වේගය පැයට කි. මී. 25 නොඉක්ම විය යුතුය.

(ආ) සියළු වාහන රථගාල් සඳහා වෙන් කළ ස්ථානවල පමණක් වාහන නතර කරනු ලැබිය යුතු අතර එම වාහන නැවතීම නිශ්චිත කාලයකට සීමා විය යුතුය.

26. යටිතල පහසුකම්

සියළුම යෝජිත සහ පවත්නා ගොඩනැගිල වල විදුලි රැහැන් විදුලිය, ජල ටැංකි සහ ජල සැපයුම් නල, සන්නිවේදන කුළුණු, වායු සමීකරණ යන්ත්‍ර, කාණු පද්ධතීන් ගොනැගිල්ලේ ලක්ෂණයන්ට ගැළපෙන පරිදි ආවරණය කළ යුතුය.

27. ගාල්ල ඉපැරණි නගරය හා එහි කොටු බැම්ම ප්‍රදේශය තුළ සහ එහි දෙවන කලාපය ඇතුළත සියළුම සේවා රැහැන් සහ නල ලෝක උරුම නගරයේ දර්ශන පථය රැක ගැනීම සඳහා භූගත කළ යුතුය.

09 වන පරිච්ඡේදය

II වන කලාපයේ සංවර්ධන කටයුතු

සංවර්ධන මාර්ගෝපදේශන සැලැස්ම සහ රෙගුලාසි

28. ගාල්ල ඉපැරණි නගරය හා එහි කොටු බැම්ම ආශ්‍රිත ප්‍රදේශයේ දෙවන කලාපය තුළ සියළුම සංවර්ධන කටයුතු සහ අර්ධ සහ තාවකාලික ඉදිකිරීම් සඳහා පුරාවිද්‍යා දෙපාර්තමේන්තුවේ අධ්‍යක්ෂ ජනරාල්ගේ අවසරය නොලබා ඉදි නොකළ යුතුය.

ගාල්ල කොටුව කලාපියකරණ සැලසුම

29. පැරණි වරාය ප්‍රදේශය ඇතුළත ඓතිහාසික හා පුරාවිද්‍යාත්මක ලක්ෂණ ආරක්ෂා කළ යුතු අතර ගාලු උරුම සැලසුම් අනුකමිටුව අනුමත භාවිතයන් සඳහා පමණක් භාවිතා කළ යුතුය.

සංරක්ෂණ කලාපය I

30. ගාල්ල පවත්නා ජාත්‍යන්තර ක්‍රිකට් ක්‍රීඩාංගණය ප්‍රදේශය විවෘත ප්‍රදේශයක්/ විවෘත ක්‍රීඩාංගණයක් ලෙස පවත්වා ගත යුතුය. එසේම ගාල්ල ජාත්‍යන්තර ක්‍රිකට් ක්‍රීඩාංගණය සම්බන්ධයෙන් යුනෙස්කෝ සංවිධානය විසින් 2008 වර්ෂයේ සිට මේ දක්වා ගලු ලැබූ තීරණ සහ නිර්දේශ ක්‍රියාත්මක කිරීම.

31. ගාලු කොටුව ඉපැරණි නගරය හා එහි කොටු බැම්ම ප්‍රදේශයේ ලක්ෂණයට අනුරූපි නොවන ගොඩනැගිලි ඉදිකිරීම් කඩා ඉවත් කළ යුතු අතර අවශ්‍ය විටක වඩා සුදුසු ස්ථානයක ප්‍රතිස්ථාපනය කරනු ලැබිය යුතුය.

32. සියළු ඉදිකිරීම් මහගාල්ල ප්‍රදේශය සඳහා වූ සංවර්ධන සැලැස්මට අනුකූල විය යුතුය.

ගාලු ඉපැරණි නගරය හා එහි කොටු බැම්ම ආශ්‍රිත ප්‍රදේශය සඳහා පෙරසැරි ගාස්තු

		නේවාසික	වාණිජ	සංචාරක
01.	මූලික සැලසුම් නිරාකරණය	5000. 00	20,000. 00	50,000. 00
02.	සංවර්ධන බලපත්‍ර	5000. 00	20,000. 00	50,000. 00
03.	වලංගු කාලය දීර්ඝ කිරීම	300. 00	2500 00	5000. 00
04.	අනුකූලතා සහතිකය නිකුත් කිරීම	10,000. 00	10, 000. 00	10, 000. 00

9.3.කරාපිටිය උප නගර මාර්ගෝපදේශන සැලසුම

9.3.1. පසුබිම

කරාපිටිය නගරය රජයේ සෞඛ්‍ය ආශ්‍රිත රෝහල් රැසක ක්‍රියාකාරකම් ස්ථානගත වීම නිසා මෑතකාලීනව ඉතා සීඝ්‍ර වර්ධනයකට ලක් වූ උප නගරයකි. විශේෂයෙන් රජයේ මහ රෝහල, ශික්ෂණ රෝහල, මාතෘ රෝහල, පිළිකා රෝහල සහ විශේෂඥ වෛද්‍ය සේවා සපයන ආයතන පෞද්ගලික රෝහල හා රුහුණ විශ්ව විද්‍යාලයේ වෛද්‍ය පීඨය ආදී සෞඛ්‍ය ක්ෂේත්‍රයේ ක්‍රියාකාරකම් නිසා මෑතකාලීනව දැඩි ආකර්ශනයකට ලක් වී ඇත. වර්තමානයේ කරාපිටිය නගරයේ පවතින නේවාසික, වාණිජ,සෞඛ්‍ය සේවා ආශ්‍රිත කටයුතු සඳහා පවතින විශාල ඉල්ලුම සහ තදබදය මෙන්ම 2030 වර්ෂය වන විට කරාපිටිය නගරය භාවිතා කරන්නේ යැයි උපකල්පිත 75,000 ක් පමණ ජනගහනය සළකා බැලීමේදී කරාපිටිය නගරය සඳහා විශේෂ නියාමන සැලසුමක් නිර්මාණය කර තිබේ. තවද මෙම නියාමන සැලසුම තුළින් අනාගත සංවර්ධන අවශ්‍යතා ඉටු කර ගැනීම සඳහා පෞද්ගලික අංශයට මඟ පෙන්වීමක් සිදු කරන අතරම, දැනට පවතින ගැටළු අවම කර ගැනිම සඳහා අවශ්‍ය පහසුකම් සැපයීමට අවශ්‍ය ස්ථාන වෙන් කිරීමට මෙන්ම විශේෂ ව්‍යාපෘති හඳුනා ගැනීමද මෙම නියමතා සැලසුම තුළින් සිදු කිරීමට නියමිතය.

9.3.2. අරමුණු

i) අනාගත අවශ්‍යතා සඳහා අවශ්‍ය වන ඉඩකඩ හඳුනා ගැනිම සැලැස්ම තුළින් වෙන් කර දීම.

1 රජයේ රෝහල් ආශ්‍රිත ක්‍රියාකාරකම්
2 පොදු පහසුකම්
  2-1 බස් නැවතුම් පොළ, අතිරේක බස් නැවතුම්
  2-2 විවේක ප්‍රදේශ සහ නැවතුම් ස්ථාන
  2-3 පොදු පහසුකම් සහ විවෘත ප්‍රදේශ
3 ජල රැඳවුම් ප්‍රදේශ
4 මාර්ග සහ ප්‍රවාහන පහසුකම්
5 නේවාසික පහසුකම්
6 වාණිජ

ii) පවත්නා ගැටළු අවම කර ගැනිම සඳහා අත්‍යාවශ්‍ය පොදු පහසුකම් සහ ප්‍රමාණයන් හඳුනා ගැනිම සහ එම අවශ්‍යතා සම්පූර්ණ කර ගැනිම සඳහා ව්‍යාපෘති ක්‍රියාත්මක කිරීම

iii දැනට තීව්‍ර වී ඇති රථවාහන ගැටළුව සඳහා දිගුකාලීන විසඳුමක් ලබා දිම සහ විවිධ රජයේ රෝහල් සහ වෙනත් පහසුකම් ලබා දීම හා ඒවා අතර සම්බන්ධතාවය වර්ධනය කිරීම

9.3.3. කරාපිටිය උපනගරයේ සීමා

කරාපිටිය විශේෂ නියමතා කලාපයේ නගර මධ්‍යය ප්‍රදේශය සිමාව සහ කරාපිටිය නගරයේ පරිබාහිර ප්‍රදේශය දැක්වෙන සීමාව ඇමුණුම 2 මඟින් ඉදිරිපත් කර ඇත.

9.3.4. නියමතා සැලැස්මේ විෂයපථය

ඉලක්කගත වර්ෂයේදී විශේෂ නියමතා කලාපයේ ඇති වේ යැයි අපේක්ෂිත සෞඛ්‍ය අංශයේ සංවර්ධන කටයුතු සහ අනෙකුත් පොදු සහ වාණිජ සේවා මෙන්ම නේවාසික කලාප අතර මනා සම්බන්ධතාවයක් ඇති කිරීම මෙන්ම ප්‍රදේශයේ පාරිසරික තත්ත්වය ආරක්ෂා කර ගැනීම සඳහා මඟ පෙන්වීම මෙමඟින් සකස් කර ඇත. මෙම මාර්ග උපදේශන කරාපිටිය නගර මධ්‍යය සහ ඉන් පරිබාහිර ප්‍රදේශය ලෙස නියමතා සැලැස්මෙන් හඳුනා ගෙන ඇති ප්‍රදේශය සඳහා බල පැවැත්වේ. මෙම විශේෂ නියමතා කලාපයේ නගර මධ්‍ය සහ නගර පරිබාහිර ලෙස කලාප දෙකක් සඳහා නියමතා සකස් කොට ඇති අතර ඒ සඳහා ඉලක්ක ගත වර්ෂයේ සංවර්ධන අවශ්‍යතා සහ කරාපිටිය මධ්‍යස්ථානයේ සෞඛ්‍ය අනන්‍යතාවය ආරක්ෂා කර ගැනීම ඉලක්ක කොට ඇත.

9.3.5. කරාපිටිය උප නගර සැලැස්මේ පොදු නියමතා

ඉදිකරනු ලබන සෑම නව ගොඩනැගිල්ලකම අවම වශයෙන් (බිම් මහල, පළමු මහල හා දෙවන මහල) වාණිජ සහ සෞඛ්‍ය කටයුතු සඳහා වෙන් කළ යුතුය. කරාපිටිය උප නගර සංවර්ධන සැලසුම මඟින් හඳුනා ගත් ඉඩම් ඒ ඒ භාවිතය සඳහා පමණක් යොදා ගත යුතුය. විශේෂයෙන් නගර මධ්‍ය මධ්‍යයේ ප්‍රවාහන කටයුතු, වාණිජ සංවර්ධන, මිශ්‍ර සංවර්ධන, රජයේ රෝහල් කටයුතු කලාපය, විවෘත අවකාශ කලාපය සහ ජල රැඳවුම් ප්‍රදේශ, ආගමික කටයුතු ප්‍රදේශ. කරාපිටිය උප නගර මධ්‍ය කලාපය තුළ මාර්ගවල පවත්වා ගත යුතු අවම පළල පහත සඳහන් පරිදි වේ.

09 වන පරිච්ඡේදය

සංවර්ධන මාර්ගෝපදේශන සැලැස්ම සහ රෙගුලාසි

ගාල්ල කොටුව කලාපියකරණ සැලසුම

කරාපිටිය උප නගර මාර්ගෝපදේශන සැලසුම

වගුව ***9.3.1:*** අවම මාර්ග පළල

අනු අංකය	මාර්ගය	පවත්වා ගත යුතු අවම පළල එක් පසක සිට (මීටර්)
1	ගිංතොට වලහන්දූව මාර්ගය	15 m
2	හිරිඹුර හරස් පාර	12 m
3	පිටර් කිරින්ගොඩ මාවත	12 m
4	අනගාරික ධර්මපාල මාවත	12 m
5	ගොඩකන්ද පාර	12 m
6	මාඉටිපේ I පටුමග	09 m
7	මාඉටිපේ II පටුමග	09 m
8	මාඉටිපේ III පටුමග	09 m
9	ජාතික නිවාස පාර	09 m
10	පාසැල් මාවත	09 m
11	දෙද්දුගොඩ මාවත	09 m
12	කුරුඳුවත්ත ටෙරස් පාර	09 m
13	ඉන්ලන්කන්ද පාර	09 m
14	සනිසයිඩ් පාර I	09 m
15	සනිසයිඩ් පාර II	09 m
16	කපුවරන්දර වත්ත මාවත	09 m
17	අතුලාන්දාරාම පන්සල පාර	09 m
18	අනෙකුත් සියළුම පොදු මාර්ග	06 m

1. සියළුම සංවර්ධන කටයුතු වලදී යෝජිත මාර්ග පළල මාර්ග මධ්‍යයේ සිට ඉඩ හැරීම අත්‍යාවශ්‍ය වේ.
2. ඉහත අංක 01 හි සඳහන් නොවූ නේවාසික, වාණිජ, මිශ්‍ර සංවර්ධන යන කලාපවල හතරවන මහලේ සිට ඉහළට නිවාස ඒකක සඳහා අවසර ලබා දෙනු ලැබේ.
3. යෝජිත සියළුම සංවර්ධන කටයුතු වල උපරිම උස නගර අභ්‍යන්තර කලාපය තුළ මීටර් 75 ක් වන අතර පරිබාහිර කලාපයේ මීටර් 50 ක් වේ.
4. සියළුම සංවර්ධන කටයුතු වලදී ගෙබිම් ආවරණ අනුමැතිය පහත සඳහන් පරිදි වේ.

වගුව***9.3.2:*** කරාපිටිය උප නගර ගොඩනැඟිලි නියමතා

උස මීටර්	වාණිජ (%)		මිශ්‍ර නේවාසික (%)		ගෙබිම් අනුපාතය		ප්‍රතිශතය	
	ඇතුළත	පිටත	ඇතුළත	පිටත	ඇතුළත	පිටත	ඇතුළත	පිටත
10 M	80	70	66	60	-	3.0 m	2.25	2.25
20 M	70	60	60	55	3.0 m	4.5 m	3.0	3.0
30 M	60	55	55	50	4.5 m	5.5 m	4.5	5.5
40 සහ 40ට වැඩි	50	50	50	50	5.5 m	6.0 m	6.0	7.5

5. නගර මධ්‍යය ඇතුළත ප්‍රදේශයේදී සිදු කරනු ලබන සියළු වාණිජ සංවර්ධන කටයුතු වලදී අවම වශයෙන් ගොඩනැගිලි ඉඩ ප්‍රමාණයෙන් ඊ (25.26%) රෝහල් කටයුතු සඳහා වෙන් කළ යුතුය.
6. නගර මධ්‍ය ප්‍රදේශයේ සිදු කරනු ලබන සියළුම සංවර්ධන කටයුතු වලදී අදාල භූමිය තුළින් සියළුම රථවාහන සැපයීම් ස්ථාන වෙන් කළ යුතුය.
7. උප නගරයේ සිදු කරන සියළුම සංවර්ධන කටයුතු සඳහා නාගරික සංවර්ධන අධිකාරියෙන් මූලික සැලසුම් නිරාකරණය ලබා ගත යුතුය.
8. මාඉටිපේ I පටුමග රෝහල් කටයුතු සඳහා ප්‍රමුඛතාවයක් ලබා දීමේ මාර්ගයක් බවට පත් කෙරේ.

9.3.6. කලාපය තුළ අවසර දෙනු ලබන භාවිතයන්

01. රෝහල්
02. රෝහල් ආශ්‍රිත ක්‍රියාකාරකම්
03. වෛද්‍ය මධ්‍යස්ථාන
04. රසායනාගාර
05. ඔසුහල්
06. නේවාසික ගොඩනැගිලි
07. නේවාසිකාගාර/මහල් නිවාස
08. බැංකු/ රක්ෂණ ආයතන
09. ආපනශාලා/බොජුන්හල්
10. වාණිජ ක්‍රියාකාරකම්/බේකරි
11. සුපිරි වෙළඳසැල්
12. දිවා සුරැකුම් මධ්‍යස්ථාන/ පෙර පාසැල්
13. ක්‍රීඩාගාර
14. අවමංගල්‍ය ශාලා/මල්ශාලා

9.3.7. අවසර ලබා නොදෙනු ලබන භාවිතයන්

01. කර්මාන්ත
02. සෞඛ්‍ය ක්ෂේත්‍රයේ නොවන අනෙකුත් ගබඩා
03. ගරාජ, වාහන ඇළුත්වැඩියා ස්ථාන
04. වීමෝල්
05. ලී මෝල්
06. වාහන සේවා ස්ථාන

මෙහි සඳහන් නොවන භාවිතයන් සඳහා අනුමැතිය සලකා බැලීම නාගරික සංවර්ධන අධිකාරියේ සැලසුම් කමිටුවේ තීරණය අනුව වේ.

9.3.8. සංවර්ධන ව්‍යාපෘති

1.කරාපිටිය රෝහල් සංකීර්ණය වැඩිදියුණු කිරීම

1.1 යෝජිත පිළිකා ඒකකය ඉදිකිරීම

1. 2 යෝජිත දන්ත ශල්‍යාගාර ඒකකය ඉදිකිරීම
1. 3 වාහන නැවතුම් අංගනය ඉදිකිරීම
1. 4 වෛද්‍ය නිල නිවාස ඉදිකිරීම
1. 5 විවෘත ප්‍රදේශ (Open Space) සංවර්ධනය
1. 6 යෝජිත ළමා රෝහල ඉදිකිරීම
1. 7 යෝජිත ස්නායු රෝග, වකුගඩු බද්ධ කරන සහ රුධිර කාන්දු ඒකක රෝහල ඉදිකිරීම
1. 8 යෝජිත රෝග නිශ්චය කිරීමේ ඒකකය
1. 9 යෝජිත වාට්ටු සංකීර්ණය

02. මාතෘ රෝහල් සංකීර්ණය සංවර්ධනය කිරීම

2.1 හෙඳ නිල නිවාස ඒකකය ඉදිකිරීම

03. නගර මධ්‍ය මිශ්‍ර ප්‍රවාහන සංවර්ධන ව්‍යාපෘතිය

04. මාර්ග සංවර්ධනය

4. 1 පවතින මාර්ග පුළුල් කිරීම

1. ගිංතොට වලහන්දූව මාර්ගය මංතීරු 4 ක් ලෙස සංවර්ධනය කිරීම
2. හිරිඹුර හරස් මාර්ගය මංතීරු හතරක් ලෙස සංවර්ධනය කිරීම
3. මාඉටිපේ II පටුමග මංතීරු 02 ක් සහිතව සංවර්ධනය කිරීම (කරාපිටිය නගර මධ්‍යය සඳහා පමණක් බලපැවැත්වේ)
4. කරාපිටිය - ගොඩකන්ද මාර්ග මංතීරු 2 ක් සහිතව සංවර්ධනය කිරීම
5. පීටර් කිරිංගොඩ මාර්ගය මංතීරු 02 ක් සහිතව සංවර්ධනය කිරීම

09 වන පරිච්ඡේදය

සංවර්ධන මාර්ගෝපදේශන සැලැස්ම සහ රෙගුලාසි

4. 2 විකල්ප මාර්ග සංවර්ධනය (3.1 හා 3. 2 මාර්ගය)

4. 3 උමං මාර්ග සංවර්ධනය

1. මාතෘ රෝහල ඉදිරිපිට සිට නාගරික සංවර්ධන අධිකාරිය භූමි ප්‍රදේශය දක්වා

2. වෛද්‍ය විද්‍යාලය ඉදිරිපිට සිට කරාපිටිය ශික්ෂණ රෝහල දක්වා

ගාල්ල කොටුව කලාපියකරණ සැලසුම

05. බොම්බේ කාසල් ඇළ ප්‍රතිසංවර්ධනය කිරීම

06. විවේක හා විනෝද කටයුතු පහසුකම් සංවර්ධනය

6. 1 ආපනශාලා ඉදිකිරීම (Open Space)

6. 2 භූ දර්ශනය සකස් කිරීම

6. 3 ජල රඳවන ස්ථාන සංවර්ධනය

කරාපිටිය උප නගර මාර්ගෝපදේශන සැලසුම

07. යෝජිත පොදු නේවාසිකාගාර ඒකකයක් ඉදිකිරීම

08. යෝජිත ඔසු සැල් ගොඩනැගිල්ල

09. මිශ්‍ර සංවර්ධන ව්‍යාපෘතිය

10. අවට ප්‍රදේශ භූ දර්ශනය කිරීම

11. වෛද්‍ය පීඨ පරිශ්‍රය වැඩි දියුණු කිරීම

රූපය ***9.3.1:*** යෝජිත මාර්ග සංවර්ධන ව්‍යාපෘති

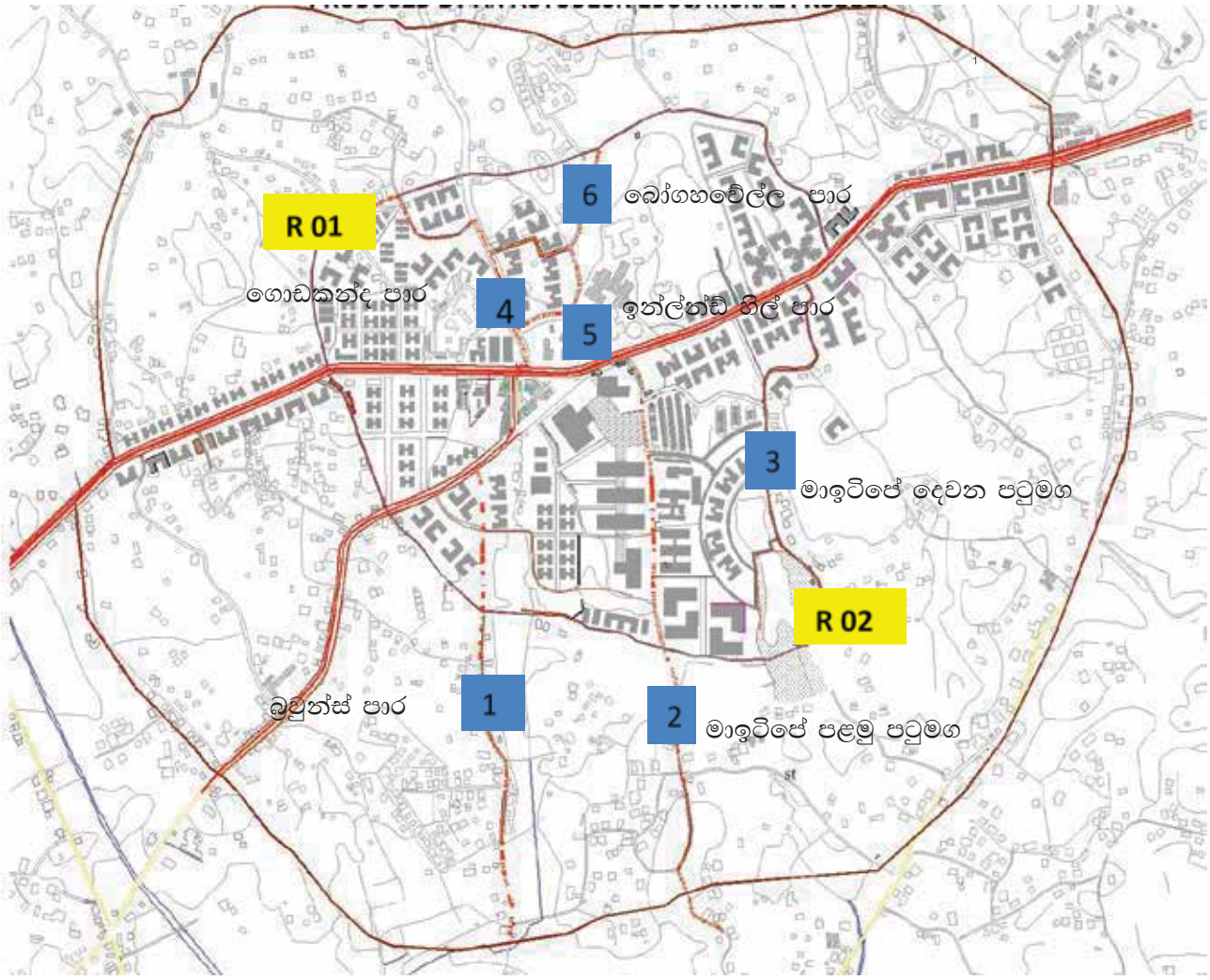

මූලාශ්‍රය : නාගරික සංවර්ධන අධිකාරිය, ගාල්ල 2020

රූපය 9.3.2 කරාපිටිය උප නගර කලාපියකරණ සැලසුම

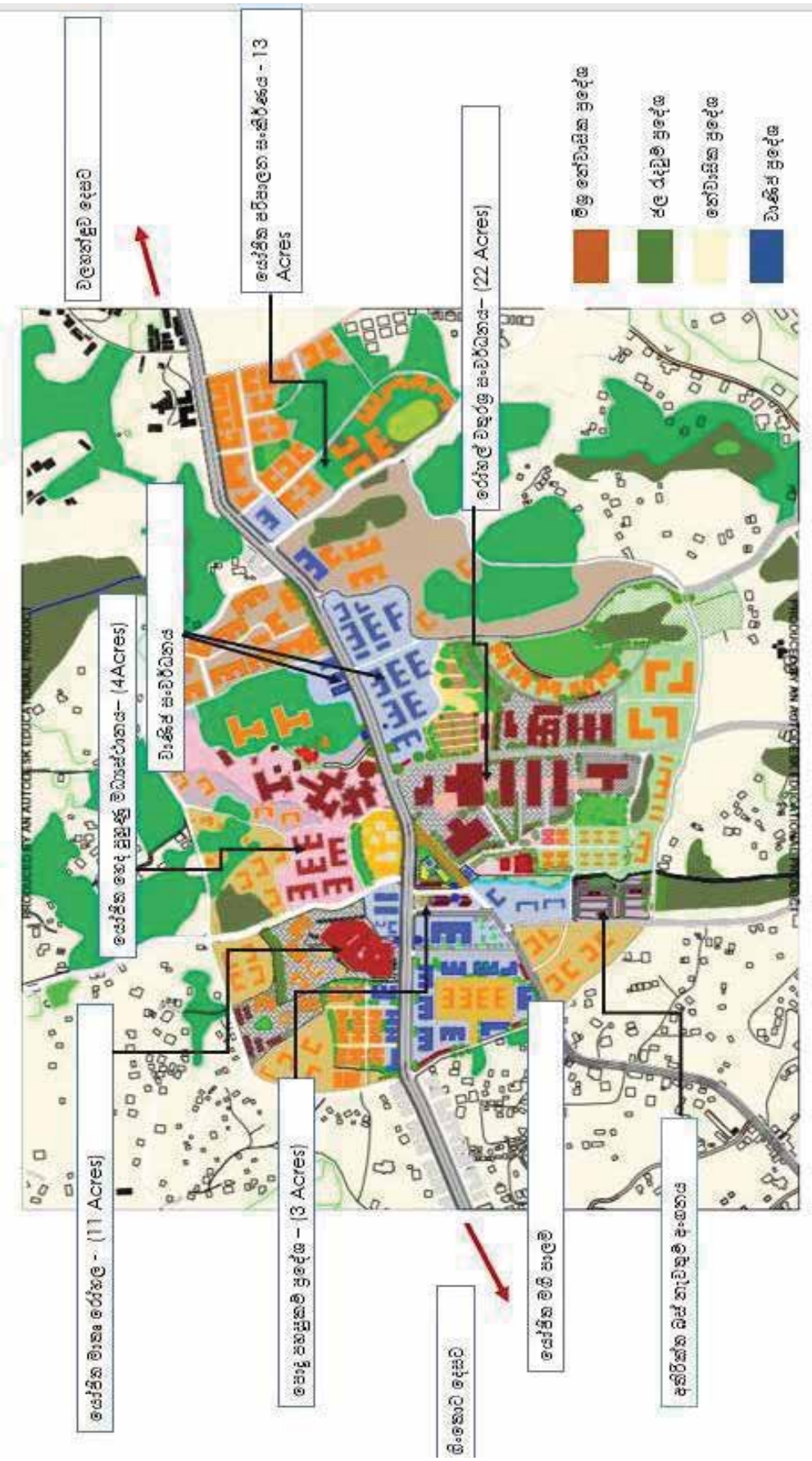

මූලාශ්‍රය : නාගරික සංවර්ධන අධිකාරිය, ගාල්ල 2020

දස වන
පරිච්ඡේදය

යෝජිත මාර්ගයෙහි
මාර්ග පළල සීමාව
හා
ගොඩනැගිලි සීමාව

10 වන පරිච්ඡේදය වගුව 10.1 ප්‍රමුඛතා මාර්ග

යෝජිත මාර්ගයෙහි මාර්ග පළල සීමාව හා ගොඩනැගිලි සීමාව්

	මාර්ගයේ නම	ගොඩනැගිලි සීමාව (මාර්ගයේ මැද සිට) (මීටර්)	යෝජිත මාර්ගයෙහි මාර්ග පළල (මීටර්)
01	කොළඹ - මාතර පාර	15	30
02	ගාල්ල - දෙනියාය පාර (අකුරැස්ස පාර)	15	30
03	මුහුදු මාවත (සමුද්‍ර මාවත)	15	30
04	තලාපිටිය පාර	15	30
05	ගාල්ල වක්වැල්ල පාර	15	30
06	ගාල්ල බද්දේගම පාර	15	30
07	ගාල්ල උඩුගම පාර	15	30
08	මොරිස් පාර	15	30
09	ගාල්ල - මාපලගම පාර	15	30
10	ගිංතොට - වක්වැල්ල පාර	15	30
11	ඕල්කට් මාවත	15	30
12	කළුවැල්ල මංසන්ධිය - සම්බෝධිය හන්දිය මාගාල්ල	09	18
13	ගිංතොට - වලහන්දුව පාර (ගිංතොට, කලේගාන කහදුවවත්ත, හිරිඹුර, කරාපිටිය ලබුදූව හරහා)	15	30
14	ගාලු පාරේ මහමුදලි මාවතේ සිට දක්ෂිණ අධිවේගී මාර්ගයේ පිවිසුම් මාර්ගය දක්වා	09	18
15	එස්. එච්. දහනායක මාවත වුඩ්වඩ් මාවත දක්වා	09	18
16	වේවැල්වල පාර	09	18
17	නාගහවත්ත හන්දියේ සිට ආනන්ගොඩ හන්දිය දක්වා මාර්ගය	09	18
18	වටරුක මාර්ගය	09	18
19	බටුවන්තුඩාව මාර්ගය (හපුගල හන්දියේ සිට පිලාන කඩේ හා තුන්හිරිපාන හන්දිය)	09	18

වගුව 10.2 පළාත් මාර්ග සංවර්ධන අධිකාරියේ මාර්ග

	මාර්ගයේ නම	ගොඩනැගිලි සීමාව (මාර්ගයේ මැද සිට)(මීටර්)	යෝජිත මාර්ගයෙහි මාර්ග පළල (මීටර්)
01	ආනන්ද මාවත	8	16
02	කහඳුව වත්ත - නාවින්න පාර	8	16
03	ගොඩකන්ද පාර	8	16
04	වටරැක පාර	8	16
05	හපුගල බටුවන්තුඩාව පාර	8	16
06	ශ්‍රී පියරතන මාවත	8	16
07	ඊරියගහ - ඕපාත පාර	8	16
08	ලබුදූව - නරාවල පාර	8	16
09	නරාවල - පෝද්දල පාර	8	16
10	ආචාර්ය රිචඩ් පතිරණ මාවත	8	16
11	හෝළුවාගොඩ පාර	8	16
12	වැලිපත පාර	8	16
13	කලංසූරිය පාර	8	16
14	උළුවිටිකේ - ගොඩකන්ද පාර	8	16
15	මැලිබන් මාවත	8	16
16	ජම්බුකැටිය පාර	8	16

වගුව 10.3 නගර සභා මාර්ග

	මාර්ගයේ නම	ගොඩනැගිලි සීමාව (මාර්ගයේ මැද සිට)(මීටර්)	යෝජිත මාර්ගයෙහි මාර්ග පළල (මීටර්)
01	කන්දේවත්ත පාර	12	24
02	ක්‍රිප්ස් පාර	09	18
03	සර්කියුලර් පාර	12	24
04	කනම්පිටිය පාර	12	24
05	කෝන්ගහ පාර	09	18
06	සර්කියුලර් පාර (කෝන්ගහ - උඩුගම	12	24
07	පාර අතර)	12	24
08	ජේ. ඊ. පෙරේරා මාවත	12	24
09	බාලදක්ෂ මාවත	12	24
10	බණ්ඩාරනායක පෙදෙස	12	24
11	එඩ්මන් මාවත	12	24

10 වන පරිච්ඡේදය වගුව 10.3 නගර සහා මාර්ග

යෝජිත මාර්ගයෙහි මාර්ග පළල සීමාව හා ගොඩනැගිලි සීමාවී

	මාර්ගයේ නම	ගොඩනැගිලි සීමාව (මාර්ගයේ මැද සිට)(මීටර්)	යෝජිත මාර්ගයෙහි මාර්ග පළල (මීටර්)
01	රිච්මන්ඩ් කන්ද පාර	9	18
02	කුඹල්වැල්ල පාර	9	18
03	වුඩ්වඩ් මාවත (එලියට් පාර)	9	18
04	ශ්‍රී හේමානන්ද මාවත	9	18
05	ඩී. සැම්සන් රාජපක්ෂ මාවත	9	18
06	මහවීදිය	9	18
07	මාඉටිපේ I පටුමග	9	18
08	මාඉටිපේ II පටුමග	9	18
09	මාඉටිපේ III පටුමග	9	18

මූලාශ්‍රය :නාගරික සංවර්ධන අධිකාරිය ගාල්ල,2020

සටහන

ගාල්ල - කොටුව ප්‍රදේශයට ගොඩනැගිලි සීමාවක් බල නොපැවැත්වෙන අතර පවතින මාර්ගයේ පළල යෝජිත මාර්ගයෙහි මාර්ග පළල ලෙස සලකනු ලැබේ.

මහ ගාල්ල බල ප්‍රදේශයට ඇතුලත් සියලුම ප්‍රාදේශීය සහා බල ප්‍රදේශයන්හි මාර්ග සඳහා දැනට ක්‍රියාත්මකවන ගොඩනැගිලි සීමාව ඒ අයුරින් බල පවත්වනු ලැබේ

මහගාල්ල බල ප්‍රදේශය තුළ ඉහත නම් නොකරන ලද සියළු ප්‍රාදේශීය සහා මාර්ග සඳහා යෝජිත මාර්ගයේ අවම පළල මීටර් 7. 0 ක් විය යුතුය

III කොටස

ඇමුණුම්

සිතියම් ලැයිස්තුව

සිතියම2.1-1 මහගාල්ල සැලසුම් ප්‍රදේශය.....12
සිතියම 2.2.3-1 ගාලු නගර කලාපීය උපායමාර්ගික සංවර්ධන සැලසුම 2030 17
සිතියම2.2.3-2 උපදේශකයින් විසින් සකස් කරන ලද ගාල්ල සංවර්ධන සැලසුම.....18
සිතියම 2.2.3-3 නාගරික සංවර්ධන අධිකාරිය විසින් සකස් කරන ලද ගාල්ල
සංවර්ධන සැලසුම (2008-2025).....20
සිතියම 2.2.3-4: නාගරික සංවර්ධන අධිකාරිය විසින් සකස් කරන ලද ගාල්ල
සංවර්ධන සැලැස්ම (2008-2025).....21
සිතියම 5.1- 1 ගං වතුර අවදානම් ප්‍රදේශ.....61
සිතියම 5.1-2 : ගාල්ලෙහි ප්‍රාදේශීය සම්බන්ධතාවය.....63
සිතියම 5.1-3 : ගාලු නගරය තුළ රථවාහන තදබදය.....65
සිතියම 6.2-1: යෝජිත භූමි පරිහරණ සැලැස්ම.....80
සිතියම 6.3-1: සුවපහසු ජීවනය.....83
සිතියම 6.3-2: ජනාවාස සංවර්ධන සැලැස්ම.....87
සිතියම 6.3-3: නේවාසික කලාප 03.....88
සිතියම 6.3-4: නේවාසික ප්‍රවර්ධන කලාප.....90
සිතියම 6.3-5: නේවාසික කලාප අතර යෝජිත මාර්ග සම්බන්ධතා.....91
සිතියම 6.3-6: නාගරික සේවා ප්‍රවර්ධන සැලැස්ම.....93
සිතියම 6.3-7: විධිමත් ගමනාගමනය.....98
සිතියම 6.3-8: මාර්ග සහ ප්‍රවාහන සංවර්ධන සැලැස්ම 99
සිතියම 6.3-9: යෝජිත පළමු තරංග මාර්ගය 101
සිතියම 6.3-10: යෝජිත මාර්ග පුළුල් කිරීම.....102
සිතියම 6.3-11: යෝජිත මාර්ග සම්බන්ධක 103
සිතියම 6.3-12: යෝජිත නව මාර්ග සහ සම්බන්ධක.....104
සිතියම 6.3-13: යෝජිත ගිංතොට සංක්‍රමික මංසල.....105
සිතියම 6.3-14: යෝජිත සංක්‍රමික මංසල වලහන්දූව.....107
සිතියම 6.3-15: ගාල්ල සහ උණවටුන ප්‍රදේශවල අපජල එකතු කිරීම, පිරිපහදුව සහ
බැහර කිරීම.....110
සිතියම 6.4-1: ඉසුරුමත් නගරය- ආර්ථික සංවර්ධන සැලැස්ම.....117
සිතියම 6.4-2: යෝජිත සංචාරක පොකොට්ටු 118
සිතියම 6.4-3: මහමෝදර කලපුව, කැපු ඇළ සහ ගිංගඟ ආශ්‍රිත යෝජිත සංචාරක ක්‍රියාකාරකම්.....122
සිතියම 6.4-4: යෝජිත මත්ස්‍ය ගොඩබිම් 123
සිතියම 6.4-5: යෝජිත කෘෂි කාර්මික කලාපය සහ කුළුබඩු වෙළඳපොළ.....126
සිතියම 6.4-6 යෝජිත විශ්ව විද්‍යාල ගම්මානය - හපුගල.....128
සිතියම 6.5-1: හරිත පිරිසිදු ආරක්ෂිත - ස්වභාවික පරිසර කළමනාකරණ සැලැස්ම.....134
සිතියම 6.5-2: පාරසරික සංරක්ෂණ තිරුව.....142
සිතියම 6.5-3: මහා ගාල්ල ප්‍රදේශය තුල කුඹුරු ඉඩම් ව්‍යාපෘතිය.....143
සිතියම 6.5-4: මහා ගාල්ල ප්‍රදේශයේ ජලාශ ව්‍යාප්තය.....145
සිතියම 6.5-5: ආපදාවලින් බැහැරවීම සඳහා හදුනාගත් සුදුසු මාර්ග, ආරක්ෂිත ස්ථාන.....148
සිතියම 6.5-6: වැසි ජල කළමනාකරණ පද්ධතියහි යෝජිත වැඩි දියුණු කිරීම.....149
සිතියම 6.5-7: ප්‍රීතිමත් පුරවැසියන් බවට පත් කිරීම.....151
සිතියම 6.5-8 යෝජිත වෘක්ෂ රෝපන මාර්ග.....158
සිතියම 6.5-9 : පොදු විවෘත අවකාශීය කළමනාකරණ සැලැස්ම.....159
සිතියම 6.7-1: අන්තර් හුවමාරු මධ්‍යස්ථාන ගිංතොට හා වලහන්දූව.....175
සිතියම 6.7-2: යෝජිත රූමස්සල ව්‍යාපෘති බිම්.....180
සිතියම 7.1 ඉඩම් යෝග්‍යතාවය.....190
සිතියම 7.2 පාරිසරික සංවේදීතාවය.....190

සිතියම 7.3 සංවර්ධන පීඩන විශ්ලේෂණය.....192
සිතියම 7.4 සංවර්ධන පීඩනය,භූමි යෝග්‍යතාවය ,පාරිසරික සංවේදීතාවය යන විශ්ලේෂණයන්.....193
සිතියම 7.2.1 කලාපියකරණ සැලැස්ම.....194
සිතියම 7.3. කලාප සංගුණක සිතියම.....200
සිතියම 9.1 රූමස්සල පිහිටීම.....219
සිතියම 9.2 රූමස්සල කලාපියකරණ සැලැස්ම.....222
සිතියම 9.2 ගාල්ල කොටුව කලාපියකරණ සැලැස්ම.....227
සිතියම9.3 යෝජිත මාර්ග සංවර්ධන ව්‍යපෘති.....240
සිතියම 9.4. කරාපිටිය උප නගර කලාපියකරණ සැලැස්ම.....,241

රූපසටහන් ලැයිස්තුව

රූපය 2:1:1 මහගාල්ල ප්‍රදේශයෙහි නීල හරිත පද්ධතිය.....13
රූපය 2:1:2 ගාල්ල හි අන්තර් හා අභ්‍යන්තර සම්බන්ධතා..... 14
රූපය: 2:2:1 ගාල්ලෙහි ජාතික සහ ප්‍රාදේශීය සම්බන්ධකම්..... 15
රූපය: 2.2-2 ජාතික භෞතික සැලසුම් කිරීමේ ප්‍රතිපත්තිය මගින් යෝජනා කළ අවකාශීය ව්‍යුහයන්..16
රූපය 3:1: ගාල්ල වරාය 1800 කාල පරිච්ඡේදයේ සහ අද.....24
රූපය 3. 2 දක්ෂිණ අධිවේගී මාර්ගය.....25
රූපය 3.3: මහල් ගොඩනැගිලි සඳහා වන ඉල්ලුමෙහි ප්‍රවණතා.....26
රූපය 3.4: ගාලු කොටුවෙහි දර්ශනය ඉහළ සිට.....27
රූපය 3:5 ගාලු කොටුව අවට 27
රූපය 3.6: රෝසරි මවගේ දේවස්තානය.....29
රූපය 3.7: අතපත්තු වලව්ව.....29
රූපය 3.8: ඕලන්ද රෙපරමාදු දේවස්ථානය.....29
රූපය 3.9: නාගරික පලතුරු වෙළඳ සැල.....29
රූපය 3.10: ප්‍රදීපාගාරය සහ ගාලු කොටුව අවට.....29
රූපය 3.11:අවදානම් තක්සේරු කිරීම සහ කළමනාකරණය ගාල්ල කොටුව නගරයේ සුනාමි අන්තරාදායක සිද්ධි අධ්‍යනය 30
රූපය 5.1-1 ගාල්ල කොටුව අවට සංවර්ධනය.....42
රූපය 5.1-2 ගාල්ල කොටුව තුළ අනවසර ඉදිකිරීම්.....42
රූපය 5.1-3: ගාල්ල මහනගර සීමා සඳහා වූ සංවර්ධන සැලැස්ම 2008 2025.....43
රූපය 5.1-4: රූමස්සල වෙරළ.....44
රූපය 5.1-5 : ශ්‍රී ලංකාවේ සංචාරක කලාප.....46
රූපය 5.1-6: ධීවර දිස්ත්‍රික්ක අනුව වාර්ෂික මත්ස්‍ය නිෂ්පාදනය- 2010.....47
රූපය 5.1-7: වගාබිම් ප්‍රමාණය - 2010.....47
රූපය 5.1-8 1726 දී ගාල්ල කොටුව සිතියම.....48
රූපය5.1-10 : නගර මධ්‍යයේ ඇති ඌන උපයෝජිත ඉඩම්.....48
රූපය 5.1-11 වෙරළ තීරයේ තත්කාර්ය භෞතික සංවර්ධනය.....49
රූපය 5.1-12 : කොග්ගල අපනයන සැකසුම් කලාපය.....49
රූපය 5.1-13 මහ ගාල්ල ප්‍රදේශයේ ජල පරිභෝජනය ජල ප්‍රභවයන් ඇසුරෙන්.....50
රූපය 5.1-14 මහ ගාල්ල සීමාව තුළ විදුලි ආවරණය.....52
රූපය 5.1-15 : මහා ගාල්ල සීමාවේ නාගරීකරණ ප්‍රවණතා.....53
රූපය 5.1-16 : මහා ගාල්ල සීමාව තුළ නාගරීකරණ ප්‍රවණතා මට්ටම්.....54
රූපය 5.1-17 : මහල් නිවාස සඳහා ඇති ඉල්ලුම.....54
රූපය 5.1-18 : මුහුදු මට්ටම ඉහල යාම නිසා ජල මුලාශ්‍ර වලට සිදුව ඇති බලපෑම.....55
රූපය 5.1-19 : මහා ගාල්ල සීමවේ හරිත සහ නීල ජාලය.....56
රූපය 5.1-20: ආපදා කළමනාකරණ මධ්‍යස්ථානයෙන් හදුනාගත් ආපදා ආරක්ෂණ ස්ථාන.....57
රූපය 5.1-21: කැපු ඇළ සහ මහමෝදර ඇළ.....58

රූපය 5.1-22 : උණවටුන වෙරළ....59
රූපය 5.1-23 : ගිංගඟ....60
රූපය 5.1-24 : මහමෝදර ඇළ....60
රූපය 5.1-25 : ගාලු වරාය....64
රූපය 5.1-26 : ගාලුවරාය තුල නැංගුරම් ලා ඇති නැවක්....64
රූපය 5.1-27 : මාර්ග දෙපස අවිධිමත් ලෙස වාහන ගාල් කිරීම (වක්වැල්ල පාර සහ ගාමිණී මාවත)....65
රූපය 5.1-28 : ගාල්ල නගරය තුළ දෛනික පදික ප්‍රවාහය....67
රූපය 5.1-29 : මහවීදිය....67
රූපය 5.1-30 : නාවික හමුදා සංකීර්ණ ප්‍රවේශ මංසන්ධිය....67
රූපය 5.1-31 : දක්ෂිණ අධි වේගී පින්නදූව අන්තර් හුවමාරුව....68
රූපය 5.1-32 : කොග්ගල අභ්‍යන්තර ගුවන් තොටුපොළ....69
රූපය 5.1-33 : ධර්මපාල උද්‍යානය,ගාල්ල....70
රූපය 5.1-34 : ගාල්ල නගර ජල මුහුණත....71
රූපය 5.1-35 : වෙරළබඩ සහ නාගර සීමාවේ අනාරක්ෂිත සහ අබලන් ගොඩනැගිලි....72
රූපය 5.2-1 : ගාල්ල නගර ව්‍යුහය....73
රූපය 5.2-2 : ගාලු නගරයේ බොහෝ කාලයක් තුල සිදුවූ ඉදිකරීම් රටාව....74
රූපය 5.2-3 : පසුගිය වසර කිහිපය තුළ දී ගාල්ල නගරයහි ජනගහන ව්‍යාප්තිය....75
රූපය 5.2-4 : පසුගිය වසර කිහිපය තුළ දී ගාල්ල නගරයෙහි භූමි භාවිතය හා මාර්ග ජාල සම්බන්ධතාවය....76
රූපය 5.2-5 : සංවර්ධනය සාමාන්‍ය වශයෙන් සිදු වන සංසිද්ධිය....77
රූපය 5.2-6 : නගරයක් ලෙස කරාපිටිය සංවර්ධනය වීමේ සංසිද්ධිය....78
රූපය 5.2-7 : කොරිඩෝ පදනම් කරගත් සංවර්ධනය සංසිද්ධිය....83
රූපය 6.2-1 : සංවර්ධන කොරිඩෝවෙහි (- ඊ කොටස)....87
රූපය 6.2-2 : සංචාරක කොරිඩෝව (C-D කොටස)....87
රූපය 6.2-3 : දෙවට හන්දිය සිට පින්නදූව දක්වා - (E-F කොටස)....87
රූපය 6.3-1 : යෝජිත වාණිජමය තීරුව සහ සාප්පු සංකීර්ණය....98
රූපය 6.3-2 : යෝජිත කරාපිටිය උපනගර සංවර්ධනය....100
රූපය6.3-3 : වක්වැල්ල උප නගර සංවර්ධනය....101
රූපය 6.3-4 : යෝජිත සංවර්ධනය හා වර්තමාන තත්වය....101
රූපය 6.3-5 : පෝද්දල උප නගර සංවර්ධනය....102
රූපය 6.3-6 : යෝජිත සංවර්ධනය හා වර්තමාන තත්වය....102
රූපය 6.3-7 : මංතීරු හතරක යෝජිත මාර්ගයේ පැතිකඩ....106
රූපය 6.3-8 : යෝජිත මංතීරු දෙක මාර්ගයේ පැතිකඩ....109
රූපය 6.3-9 : ගිංතොට වර්ථමාන තත්වය සහ යෝජිත සංවර්ධනය....112
රූපය 6.3-10 : වලහන්දූව යෝජිත කුඩා බස් පර්යන්තය....113
රූපය 6.3-11 : මහා ගාල්ල ප්‍රදේශයේ දෛනික අපද්‍රව්‍ය ජනනය....117
රූපය 6.4-1 : යෝජිත සංචාරක සංවර්ධනය - පොකොට්ටුව 01....125
රූපය 6.4-2 : යෝජිත සංචාරක සංවර්ධනය - පොකොට්ටුව 02....126
රූපය 6.4-3 : යෝජිත සංචාරක සංවර්ධන ව්‍යාපෘතිය - 03....127
රූපය 6.4-4 : යෝජිත මත්ස්‍ය ගොඩබෑමේ ස්ථානය සංවර්ධනය කිරීම....130
රූපය 6.4-5 : මුහුද දෙසට වූ විවෘත වේදිකාවක් සහ මුහුදු දෘෂ්ටිපථය පුළුල් කිරීම....130
රූපය 6.4-6 : වෙරළ තීරයේ පවතින ගොඩනැගිලි ප්‍රතිසංවිධානය සඳහා යෝජිත ස්ථානය....131
රූපය 6.4-7 : රත්ගම වැල්ල යෝජිත මත්ස්‍ය ගොඩබෑම් ස්ථානයේ සංවර්ධනය....131
රූපය 6.4-8 : යෝජිත කුළුබඩු හා මත්ස්‍ය අලෙවිසැල....133
රූපය 6.4-9 : පොලිස් බැරැක්ක භූමිය පුනර්ජනනය කිරීම....136
රූපය 6.4-10 : මහවීදිය සමුද්‍ර මාවත අතර භූමිය පුනර්ජනනය කිරීම....137
රූපය 6.4-11 : ඔරොප්පුවත්ත චතුරශ්‍ර සැලසුම් ව්‍යාපෘතිය සඳහා යෝජිත ස්ථානය....138
රූපය 6.5-1 : පිහිටීම සිතියම පාරසරික උද්‍යානය, පින්නදූව....146

රූපය 6.5-2 : යෝජිත භූමි පරිහරණ සැලසුම පාරසරික උද්‍යානය, පින්නදූව.....147
රූපය 6.5-3 : යෝජිත සංවර්ධන විස්තර.....153
රූපය 6.5-4 : යෝජිත සංවර්ධන විස්තර.....154
රූපය 6.5-5 : චීන කොරටුව යෝජිත සංවර්ධනය.....155
රූපය 6.5-6 : නගරයේ යෝජිත ගොඩනැගිලි මුහුණත සංවර්ධනය.....156
රූපය 6.5-7: යෝජිත ගොඩනැගිලි මුහුණත් සංවර්ධන විස්තර.....156
රූපය 6.5-8: විභවතා පවතින ස්ථානයන්හි යෝජිත මහජන චතුරශ්‍ර.....160
රූපය 6.5-9: නගර ශාලා චතුරශ්‍ර නිර්මාණ ව්‍යාපෘතිය සඳහා යෝජිත ස්ථානය.....160
රූපය 6.5-10: යෝජිත දුම්රිය ස්ථාන පෙරසවි ශාලා නිර්මාණ ව්‍යාපෘතිය.....161
රූපය 6.5-11 යෝජිත මහජන පොළ පොදු චතුරශ්‍ර ව්‍යාපෘතිය.....161
රූපය 6.5-12 යෝජිත බන්ධනාගාර චතුරශ්‍ර ව්‍යාපෘතිය.....162
රූපය 6.5-13 : ධර්මපාල උද්‍යානයේ පිහිටීම.....163
රූපය 6.5-14 :යෝජිත ධර්මපාල උද්‍යාන ප්‍රති සංවර්ධන ව්‍යාපෘතිය.....164
රූපය 6.5-15 ගාල්ල කොටුවේ සහ ක්‍රිකට් ක්‍රීඩාංගණයේ දර්ශනය ප්‍රධාන මාර්ගවල විවිධ දෘශ්‍ය
පථයන්මඟින් දර්ශනය වන අයුරු.....164
රූපය: 6.5-16 ගාල්ල කොටුව රැම්පාට් සඳහා දෘශ්‍යතා විශ්ලේෂණය.....166
රූපය: 6.5-17 ක්‍රිකට් ක්‍රීඩාංගණය සඳහා යෝජිත සංවර්ධනයන්.....167
රූපය: 6.7-1 සංචාරක ව්‍යාපාරය සංවර්ධනය- ව්‍යාපෘතිය 01.....177
රූපය 6.7.2 - යෝජිත රුක් රෝපණ මාර්ග.....180
රූපය: 6.7-3 යෝජිත භූ දර්ශන සැලැස්ම - පින්නදූව පරිසර උද්‍යානය.....182
රූපය: 6.7-4 යෝජිත පොලිස් බැරක් භූමිය පුනරුත්තාපනය කිරීම.....184
රූපය 6.7-5යෝජිත ඔරොප්පුවත්ත චතුරස්‍ර නිර්මාණ ව්‍යාපෘතිය - පිහිටීම.....186
රූපය 6.7-6 යෝජිත යෝග මධ්‍යස්ථානය.....187
රූපය 6.7-7 යෝජිත ඇල මාර්ග ප්‍රතිසංවර්ධන ව්‍යපෘතිය.....188
රූපය 6.7-8 යෝජිත ඇවිදින මංතීරු වැඩි දියුණු කිරීම සහ කඳු නැගීම.....190

වගු ලැයිස්තුව

වගුව 6.3-1: මහා ගාල්ල සඳහා ජනගහන පුරෝකථන....90
වගුව 6.3-2: සංසිද්ධීන් මත පදනම්ව ජනගහන පුරෝකථනයන්....91
වගුව6.3-3: ජනගහන පුරෝකථනය....91
වගුව 6.3-4: නේවාසික කලාපයන්හි ජනගහන පදිංචි කරවීම.... 95
වගුව 6.3-5: නේවාසික ප්‍රවර්ධන කලාප තුළ ජනගහනය පදිංචිය....95
වගුව 6.5-1: ප්‍රදේශයේ ජල මාර්ග සඳහා රක්ෂිත ප්‍රදේශ....135
වගුව 6.5-2: මහා ගාල්ල සීමාවේ ජලය රඳවා ගැනීමේ ප්‍රදේශ....135
වගුව 6.5-3: ශාක සිටුවීම සඳහා යෝජිත මාර්ග ලැයිස්තුව....144
වගුව 6.5-4: ධරමපාල උද්‍යාන සංවර්ධන සංරචක....150
වගුව 8.1.1 : අධි වාණිජ කලාපය 201
වගුව 8.2.1 : සෞඛ්‍ය මූලික වාණිජ කලාපය 204
වගුව 8.3.1 : අඩු ඝනත්ව වාණිජ කලාපය 206
වගුව 8.4.1 : නේවාසික ප්‍රමුඛතා කලාපය. 208
වගුව 8.5.1 : සාමාන්‍ය නේවාසික කලාපය 210
වගුව 8.6.1 : අඩු ඝනත්ව නේවාසික කලාපය 212
වගුව 8.7.1 : අධිඝනත්ව සංචාරක කලාපය 214
වගුව 8.8.1 : මධ්‍ය ඝනත්ව සංචාරක කලාපය 216
වගුව 8.9.1 : ගෘහාශ්‍රිත සංචාරක කලාපය (පාරිසරික හිතකාමී) 218
වගුව 8.10.1 :ගෘහාශ්‍රිත සංචාරක කලාපය (මිශ්‍ර වාණිජ) 220
වගුව 8.11.1 :පාරිසරික කලාපය - කුඹුරු 223
වගුව 8.12.1 :රූමස්සල පාරිසරික ආරක්ෂණ කලාපය 224
වගුව 8.13.1 :හරිත ප්‍රවර්ධන කලාපය 225
වගුව 8.14.1 :ප්‍රවාහන කටයුතු කලාපය. 227
වගුව 8.15.1 :පරිපාලන කටයුතු කලාපය 230
වගුව 8.16.1 :නාවික කලාපය 232
වගුව 8.17.1 :ගාලු කොටුව සංරක්ෂණ කලාපය 234
වගුව 9.1 : ස්වාභාවික සංරක්ෂණ කලාපය....239
වගුව 9.2 : පාලිත සංවර්ධන කලාපය....240
වගුව 9.3 : අන්තර් මධ්‍ය සංවර්ධන කලාපය....241
වගුව 9.4 : සංවර්ධන ප්‍රවර්ධන කලාපය....242

ඇමුණුම 1 -එක් එක් කලාපයේ අවසර ලත් භාවිතයන්

භාවිතය	නිවාස ඒකක	නිල නිවාස/ සේවක නිවාස	නේවාසිකාගාර	නිවාස සංකීර්ණ	දිවා පුස්තකම් මධ්‍යස්ථාන	වැඩිහිටි/අනාථ නිවාස	ළමා නිවාස	රෝහල්	වෛද්‍ය මධ්‍යස්ථාන	වෛද්‍ය උපදේශන මධ්‍යස්ථාන	රසායනාගාර හා සම්පල් එකතු කිරීම් මධ්‍යස්ථාන	ළමා හා මාතෘ සායන මධ්‍යස්ථාන	පශු වෛද්‍ය රෝහල්	පශු වෛද්‍ය සායන හා ප්‍රතිකාර මධ්‍යස්ථාන	ආයුර්වේද වෛද්‍ය මධ්‍යස්ථාන
	නේවාසික							සෞඛ්‍ය							
පැරණි කලාපය	■			■	■				■		■				
ගල්කිස්සා කලාපය	■	■	■	■	■	■	■	■	■	■	■	■	■	■	■
පැරණි කලාපය සමඟ සංසන්දනය කිරීම	■	■			■				■		■				■
පැරණි කලාපය සමඟ සංසන්දනය කිරීම	■	■		■	■		■		■		■				■
පැරණි කලාපය සමඟ සංසන්දනය කිරීම	■	■	■	■	■				■		■			■	■
පැරණි කලාපය සමඟ සංසන්දනය කිරීම	■	■	■	■	■				■		■				■
පැරණි කලාපය සමඟ සංසන්දනය කිරීම	■				■				■		■				■
පැරණි කලාපය සමඟ සංසන්දනය කිරීම	■				■				■		■				■
පැරණි කලාපය සමඟ සංසන්දනය කිරීම	■				■				■		■				■
පැරණි කලාපය සමඟ සංසන්දනය කිරීම	■				■				■		■				■
පැරණි කලාපය සමඟ සංසන්දනය කිරීම	■				■				■		■				■
පැරණි කලාපය සමඟ සංසන්දනය කිරීම	■				■				■		■				■
පැරණි කලාපය සමඟ සංසන්දනය කිරීම	■				■				■		■				■
පැරණි කලාපය සමඟ සංසන්දනය කිරීම (ගල්කිස්සා කලාපය)	■				■		■		■						■
පැරණි කලාපය සමඟ සංසන්දනය කිරීම (ගල්කිස්සා කලාපය)	■								■	■					■
පැරණි කලාපය සමඟ සංසන්දනය කිරීම	■			■					■	■	■	■			■
පැරණි කලාපය සමඟ සංසන්දනය කිරීම	■	■	■		■	■	■		■	■	■			■	■
පැරණි කලාපය සමඟ සංසන්දනය කිරීම	■	■	■		■	■	■		■	■	■				■
පැරණි කලාපය සමඟ සංසන්දනය කිරීම	■	■	■	■	■	■			■	■	■				■
පැරණි කලාපය සමඟ සංසන්දනය කිරීම	■	■	■	■	■			■	■	■	■	■	■	■	■
පැරණි කලාපය සමඟ සංසන්දනය කිරීම	■			■	■				■		■				

	අධ්‍යාපන				ආයතන				සමාජ සේවා					වාණිජ							
	පූර්ව ළමා විය සංවර්ධන මධ්‍යස්ථාන	පාසල් ළමා දරුවන්/වැඩිහිටි පුහුණු මධ්‍යස්ථාන	පෞද්ගලික උපකාරක පන්ති	අමතක්ෂේත්‍ර අධ්‍යාපන මධ්‍යස්ථාන	වැංකු රක්ෂණ හා මූල්‍ය ආයතන	කාර්යාල	කාර්යාල සංකීර්ණ	වෘත්තීය කාර්යාල	ප්‍රජා සංවර්ධන මධ්‍යස්ථාන	සමාජ හා සංස්කෘතික මධ්‍යස්ථාන	ශ්‍රාවකාගාර සහ සම්මන්ත්‍රණ ශාලා	පුස්තකාල	පුහුදුන්කරන්න මධ්‍යස්ථාන	සුපිරි වෙළඳ සැල	වෙළඳ සංකීර්ණ	මධ්‍යම මහල් රථවාහන	පුවරුසාලා	මුදල් සැල	රථවාහන අලුත්වැඩියා කිරීමේ	මොටර් වෙළඳ මධ්‍යස්ථාන
1																					
2																					
3																					
4																					
5																					
6																					
7																					
8																					
9																					
10																					
11	කලාපයේ භාවිතයන් අදාළ වේ																				
12	අදාළ කලාපයේ භාවිතයන් අදාළ වේ																				
13	මාර්ගෝපදේශන සැලසුම පරිශීලනය කරන්න																				
14																					
15																					
16																					
17																					
18	මාර්ගෝපදේශන සැලසුම පරිශීලනය කරන්න																				

		1	2	3	4	5	6	7	8	9	10	11	12	13	14	15	16	17	18
සේවා	පාරිභෝගික සේවා											කටයුතුයි ශාස්ත්‍රීය අදාල වේ		පාරිභෝගික සැලසුම් කරන්න					
	වයිස් ප්‍රොට්ස්																		
	පිළියැනිමේ ශාලා																		
	මල් ශාලා																		
	අවමංගල ශාලා																		
	ආපනශාලා																		
	විවාහ වෙළඳසැල්																		
	ගාඩ්වෙයාර්																		
	ඉන්ධන පිරවුම්හල්																		
	රාජකීය සේවා මධ්‍යස්ථාන																		
	ඉන්ධන පිරවුම්හල්																		
	ගෑස් පිරවුම් මධ්‍යස්ථාන හා පිළි උස්සනය මධ්‍යස්ථාන																		
	සම්පේෂණ කුළුණ (ශ්‍රෙෂ්ඨතාවලදී මත)																		
	සම්පේෂණ කුළුණු																		
	විවාහ රථගාල්																		
	පුදුරුගතාගාර																		
සංවිධාන ක්‍රියාකාරකම්	නිවාවු නිශේධන																		
	වරාය අශ්‍රිත ක්‍රියාකාරකම්																		

		1	2	3	4	5	6	7	8	9	10	11	12	13	14	15	16	17	18
සංචාරක කටයුතු	ලැගුම්හල	■	■	■	■	■	■		■	■	■	කලාපයේ භාවිතයන් අදාළ වේ	අදාළ කලාපයේ භාවිතයන් අදාළ වේ	මාර්ගෝපදේශන සැලසුම පරිශීලනය කරන්න		■	■	■	මාර්ගෝපදේශන සැලසුම පරිශීලනය කරන්න
	නවාතැන්		■	■	■	■	■			■	■					■		■	
	සංචාරක හෝටල්	■							■								■		
	නාගරික හෝටල්	■							■									■	
	සංචාරක තොරතුරු මධ්‍යස්ථාන්	■						■	■	■	■					■	■		
	ආයුර්වේද පංචකර්ම මධ්‍යස්ථාන (ස්පා)	■	■	■					■	■	■								
	කබානා		■				■	■	■	■						■	■		
සේවා කර්මාන්ත	රථවාහන සේවා මධ්‍යස්ථාන			■												■		■	
	රථවාහන අළුත්වැඩියා මධ්‍යස්ථාන	■							■						■	■	■	■	
	කුලී රථ මධ්‍යස්ථාන	■	■	■		■	■	■	■		■					■	■	■	
	ලොන්ඩර්/රෙදි සේදුම් මධ්‍යස්ථාන	■	■	■	■	■	■	■	■	■	■					■	■	■	
	ඇඹරුම්හල්	■		■											■	■			
	පැස්සුම් හා ලියවන පට්ටල් වැඩ පොළ	■		■												■			
	විදුලි අළුත්වැඩියා මධ්‍යස්ථාන	■		■												■		■	
	කෘෂි ආශ්‍රිත කර්මාන්ත (අපනයන/ සුළු අපනයන බෝග)														■				
නිෂ්පාදන කර්මාන්ත	ආහාර හා මධ්‍යසාර රහිත පාන	■	■	■	■	■	■	■	■	■	■				■	■	■		
	ඝන අපද්‍රව්‍ය ප්‍රතිචක්‍රීක-රණ මධ්‍යස්ථාන	■							■							■			

		1	2	3	4	5	6	7	8	9	10	11	12	13	14	15	16	17	18
ශක්තිදායක කටයුතු	ගෘහ ආශ්‍රිත කර්මාන්ත											කටෝනගේ ශාන්තයාගේ දේපල ඉඩ							
	කුඩා හා මධ්‍ය පරිමාණ සුවම පාරිසරික හානි කර්මාන්ත												දේපල කටෝනගේ ශාන්තයාගේ දේපල ඉඩ						
විශේෂ සහ විශේෂඥ සේවා	සිනමා ශාලා													මාවගමගේදේශීය සැලසුම් සංවර්ධන කාර්යාලය					
	ගෘහස්ථ ක්‍රීඩාංගන																		
	රංගශාලා																		
	රාත්‍රී සමාජශාලා																		
	කලා නිකේතන/-මොනතුකාගාර																		
	විවාහ රංගශාලා																		
	ශාරීරික සුවතා මධ්‍යස්ථාන																		
	පොකුරු උද්‍යාන																		
	කුඩා උද්‍යාන																		
	Local Park																		
	මධ්‍යම උද්‍යාන																		
	පුජා උද්‍යාන																		

ඇමුණුම 02

ජලාශ හා ඇළ මාර්ග රක්ෂිත (ඇළ ඉවුරේ සිට) - ගාල්ල මහා නගර සභාව

ගිං ගඟ	මීටර් 50. 0
මොරගොඩ ඇළ/කැපූ ඇළ/පරණ ඇළ	මීටර් 3. 5
මහමෝදර විල රක්ෂිතය	මීටර් 10. 0
අනෙකුත් කුඩා ඇලවල්	මීටර් 3. 0
අතුරු ඇළ මාර්ග	මීටර් 1. 0

බිත්තේ රක්ෂිතය එලෙසම පවත්වා ගත යුතුය.

මහගාල්ල බල ප්‍රදේශයට අයත් ප්‍රාදේශීය සභා බල ප්‍රදේශ වලට අයත් ඇළ මාර්ග

බෝපේ පොද්දල
ගිං ගග
කැපූ ඇළ
මොරගොඩ ඇළ
අඳන්දොළ ඇළ
හෝළුවාගොඩ ඇළ

අක්මීමන
බම්බගල ඇළ
මාදොළ ඇළ

වාරිමාර්ග දෙපාර්තමේන්තුව හා අනෙකුත් ආයතනවල නිර්දේශවලට යටත්ව රක්ෂිත සීමාව පවත්වා ගත යුතුය

හබරාදුව
ඕලන්ද ඇළ
වක්ගල්මෝදර ඇළ

අනෙකුත් ඇළ මාර්ග (ප්‍රාදේශීය සභා ඇළ මාර්ග ඇතුළුව)

ඇළෙහි මතුපිට පළල	ඇළ ඉවුරේ මායිමේ සිට රක්ෂිතය	
	විවෘත ඇළ සඳහා (මීටර්)	මතුපිට ආවරණය කරන ලද ඇළ සඳහා (මීටර්)
1. 0 - 1. 2 දක්වා	1. 0	0. 3
1. 3 - 3. 0	2. 0	1. 0
3. 1 - 4. 5	2. 75	1. 0
4. 6 - 6. 0	3. 5	1. 5
6. 1 - 9. 0	4. 5	1. 5
9. 0 ට වැඩි	6. 5	2. 0

වෙරළ රක්ෂිත කලාපය - වෙරළ සංරක්ෂණ දෙපාර්තමේන්තුවේ නිර්දේශය ලබා ගත යුතුය.

වනජීවී රක්ෂිතය - වන සංරක්ෂණ දෙපාර්තමේන්තුවේ නිර්දේශය ලබා ගත යුතුය.

ඇමුණුම - 03

අනාගත භාවිතය සඳහා අවශ්‍ය වන ඉඩ ප්‍රමාණය ගණනය කිරීම

එක් එක් භාවිතයන් සඳහා අදාළ කලාපයන් තුළ අවශ්‍ය වන ඉඩ ප්‍රමාණය සම්මත ප්‍රමිතීන් යටතේ ගණනය කරන ලදි. මේ සඳහා —Engineering Toolbox" 2001&' [online] Available at(https(www'engineeringtoolbox'com යොදාගන්නා ලදී

යෝජිත භාවිතය	එක් පුද්ගලයෙක් සඳහා අවශ්‍ය අවම ඉඩ ප්‍රමාණය (ව.මී)
වාණිජ (තොග/සිල්ලර)	20
සංචාරක වාණිජ	40
කාර්යාල	30
කර්මාන්ත	60
පරිපාලන	25
නේවාසික	50

ඇමුණුම - 04

සංවර්ධනය කළ යුතු අනුමත ගෙබිම් ප්‍රමාණය ගණනය කිරීම

සංවර්ධනය කළ හැකි අනුමත ගෙබිම් ප්‍රමාණය ගණනය කරන අයුරු පහත පරිදි වේ.

පියවර 01

මාර්ග රක්ෂිතයන් ඉවත් කළ පසු ඉතිරි භූමි ප්‍රමාණයේ ඉඩම් ප්‍රමාණය ගණනය කිරීම (ගොඩනැගිලි සීමාව ඉවත් කළ පසු ලැබෙන ප්‍රදේශ සීමාව)

උදාහරණ

මුළු භූමි ප්‍රමාණය ()	=	450 ව. කි.මී.
ගොඩනැගිලි සීමාව අයත් වන භූමි ප්‍රමාණය (ඊ)	=	50 ව. මී.
ඉතිරි වන භූමි සීමාව (ක)	=	450 - 50 = 400 ව. මී.

පියවර 02

වර්ග මීටර් 1,000 වැඩි ඉඩම් ප්‍රමාණ සඳහා

භූමි ප්‍රමාණයට අදාල කලාපීයකරණය ගණනය කරනු ලබන්නේ

$$\sqrt{\frac{1 + \text{භූමි ප්‍රමාණය (C)}}{10,000}} \quad (D)$$

උදාහරණ

වර්ග මීටර් 40 වැඩි ඉඩම් ප්‍රදේශ සඳහා

$$\sqrt{\frac{400 \quad 1 + 400}{10,000}} = 451$$

වර්ග මීටර් 1000 වැඩි සියළු ඉඩම් සඳහා

ප්‍රදේශයට අදාල කලාප සංගුණකය 1. 05 = (a)

උදා :- වර්ග මීටර් 1200ක් වෙන් කර ඇති ඉඩ ප්‍රමාණ සඳහා

$$1200 \; 1.\sqrt{05} = 1,430$$

සටහන

කලාපීයකරණ සංගුණකය සාපේක්ෂව විශාල ඉඩම් ප්‍රමාණයන්හි සංවර්ධනය කළ යුතු භූමි ප්‍රදේශ ලබා ගැනීම සඳහා යෝග්‍ය වේ. මෙහි අරමුණ වන්නේ සංවර්ධනය සඳහා ඉඩම් කැබලි කිරීම අධෛර්යමත් කිරීමත් ඒ හරහා වැඩි ගෙබිම් ප්‍රමාණයක් ලබා දීම දිරි ගැන්වීමත්ය.

පියවර 03

යෝජිත සංවර්ධන කටයුතු අවසන් වීමෙන් පසු "ඉදි නොකරන ලද" ඉඩම සොයා ගන්නා ආකාරය

උදා :- ඉහත උදාහරණයේ යෝජිත සංවර්ධනය සඳහා වූ පාද මුද්‍රණ (Foot Print) ප්‍රදේශය

E = 400 - 300 = 100 ව. මී.

සටහන

කිසිඳු ගොඩනැගිලි ව්‍යුහයන් නොමැතිව භූමිය තුළ විවෘතව පවතින බිම් ප්‍රමාණයට සමාන ඉඩම් ප්‍රදේශයක් තිබිය යුතුය. මෙහි අරමුණ නම් ජල පරිහරණය භූමි අලංකරණය සහ විවෘත අවකාශ සඳහා වැඩි භූමි ප්‍රදේශයක් අගය දක්වා විවෘත කිරීම දිරි ගැන්වීමයි.

පියවර 04

භූමිය ඍජු මාර්ගයෙන් ඍජු මාර්ගයට ඍජු ලෙස බැස යන ඉඩමෙහි මායිමේ දිග සොයා ගැනීම (L)

මාර්ගයේ පළල සොයා ගැනිම. පළාත් පාලන ආයතන මඟින් අර්ථ දක්වා ඇති ආකාරයට සංවර්ධන සැලැස්මට අනුව ලබා දී ඇති පරිදි අගය ගණනය කරන ආකාරය (W)

ඃ (L x W) = LW

උදා :- ඉහත උදාහරනයේ ලබා දී ඇති ඉඩම් වල සියළු මාර්ගවල දිග ප්‍රමාණය මීටර් 20 ක් වන අතර, ප්‍රවේශ මාර්ගයේ නිර්ණය කර මීටර් 7 ක් පසුව LW අගය ඃ (මීටර් 20 x මීටර් 7) = 70 ව. මී.

සටහන

සංවර්ධනය කළ හැකි අතිරේක ගෙබිම් ප්‍රමාණය භූමිය ඉදිරිපස ඇති මාර්ග සීමාව සමාන භූමි ප්‍රමාණයකට සංවර්ධනය කළ හැකි වී ඇත. එහි අරමුණ නම් මාර්ග පරතරයන් හා මාර්ගවල පළල සමානුපාතික වන සංවර්ධනය ප්‍රවර්ධනය කිරීමයි.

ඇමුණුම - 05

කලාපීයකරණ භෞතික සීමාවන්

පුරාවිද්‍යා සංරක්ෂිත කලාපය

උතුර - කොළඹ - ගාල්ල මහා මාර්ගය හා මෝඩ ඇළ එකිනෙක හමුවන ස්ථානය සිට සමුද්‍ර මාවත හා පරණ ගාලු පාර යා කෙරෙන හරස් මාර්ගය තෙක් (නගර සභා වෙළඳ සංකීර්ණ ගෙඩනැගිල්ලට යාබද හරස් මාර්ගය)

නැගෙනහිර - අවසන් වරට සඳහන් කරන ලක්ෂයේ සිට රේගු පාර (බාලදක්ෂ මාවත) මධ්‍ය රේඛාව ඔස්සේ ගිනිකොණ දෙසට ඉන්දීය සාගරයේ හරිත තීරය හමුවන තෙක් ද

දකුණ - ඉන්දියන් සාගරයේ හරිත තීරය

බටහිර - ඉන්දියන් සාගරය හරිත තීරය ආරම්භක ලක්ෂය හමුවන තෙක් ඇදි රේඛාව

මධ්‍ය ඝනත්ව සංචාරක කලාපය

උතුර - දහනායක මාවත මධ්‍ය රේඛාවේ සිට සහ කන්දෙවත්ත මාර්ගය මධ්‍ය රේඛාව හමුවන ස්ථානයේ සිට කන්දෙ-වත්ත මාර්ගය ඔස්සේ හැව්ලොක් පාර හමුවන ස්ථානය තෙක්ද

නැගෙනහිර - අවසන් වරට සඳහන් කරන ලක්ෂයේ සිට හැව්ලොක් මාර්ගය ඔස්සේ ගාලු පාර හමුවන ලක්ෂය දක්වා

දකුණ - එතැන් සිට ගාලු කොළඹ මහ මාර්ගයේ මධ්‍ය රේඛාවේ සිට දහනායක මාවත හමුවන ලක්ෂය දක්වා

බටහිර - අවසන් වරට සඳහන් කරන ලද ලක්ෂයේ සිට දහනායක මාවතේ කන්දෙවත්ත මාර්ගය ආරම්භක ලක්ෂය දක්වා

මධ්‍ය ඝනත්ව සංචාරක කලාපය

උතුර - දහනායක මාවතේ මධ්‍ය රේඛාවෙ කන්දෙවත්ත මාර්ගය හමුවන ලක්ෂයේ සිට ඍජු රේඛාවක් ඔස්සේ මීටර් 230 උතුරු දෙසට ද එතැන් සිට වයඹ දෙසට හැරෙන ඍජු රේඛාවක් වන්නේ මිටර් 108 ක් සහ එතැන් සිට ඍජු රේඛාවක් ඔස්සේ කි. මි. 1 මීටර් 126 ක් වයඹ දෙසට හීන්පැන්දල මාර්ගය හමුවන ලක්ෂය දක්වා

නැගෙනහිර - ගාලු කොළඹ ප්‍රධාන මාර්ගයේ මධ්‍ය රේඛාව සිට දහනායක මාවත ඔස්සේ කන්දෙවත්ත මාවත හමුවන ලක්ෂය දක්වා

දකුණ - ගාලු කොළඹ ප්‍රධාන මාර්ගයේ මධ්‍ය රේඛාව ඔස්සේ ලයිට් හවුස් හෝටල් පරිශ්‍රයේ දකුණු මායිම ගාලු පාර හමුවන ලක්ෂය දක්වා

බටහිර - එතැන් සිට ගාලු කොළඹ ප්‍රධන මාර්ගයේ මධ්‍ය රේඛාව ඔස්සේ උතුරු දෙසට ශ්‍රී පඤ්ඤාලංකාර මාවත හමුවන ලක්ෂය දක්වා

ගෘහාශ්‍රිත සංචාරක කටයුතු කලාපය (මිශ්‍ර වාණිජ)

උතුර - හැව්ලොක් පාර හා ශ්‍රී පඤ්ඤාසාර මාවත මධ්‍ය ලක්ෂයේ සිට ආරම්භ වී පඤ්ඤාසාර මාවත ඔස්සේ ගමන් කර වක්වැල්ල මාර්ගයේ මධ්‍ය ලක්ෂය හමුවන තෙක් ද

නැගෙනහිර - එතැන් සිට වක්වැල්ල මාර්ගයේ මධ්‍ය රේඛාව ඔස්සේ දකුණට ගමන් කර ගාමිණී මාවත හමුවන ලක්ෂය දක්වා

දකුණ - එම ලක්ෂයෙන් ආරම්භ වී බටහිර දෙසට ගාමිණී මාවතේ මධ්‍ය රේඛාව ඔස්සේ හැව්ලොක් පාර මධ්‍ය ලක්ෂය හමුවන තෙක්

බටහිර - එතැන් සිට හැව්ලොක් පාරේ මධ්‍ය රේඛාව ඔස්සේ ශ්‍රී පඤ්ඤාසාර මාවත මධ්‍ය ලක්ෂය හමුවන ස්ථානය හමුවන තෙක්

අධි වාණිජ කලාපය

උතුර - කන්දෙවත්ත මාර්ගයේ හැව්ලොක් මාර්ගය හමුවන මධ්‍ය ලක්ෂයේ සිට වක්වැල්ල මාර්ගය හමුවන තෙක් ද එතැන් සිට නැගෙනහිර දෙසට ක්‍රිප්ස් මාර්ගයේ මධ්‍ය රේඛාව ඔස්සේ ගමන් කර ශ්‍රී සංඝරාජ මාවත හමුවන ලක්ෂය දක්වා ද එතැන් සිට ගිණිකොන දෙසට ශ්‍රී සංඝරාජ මාවත මධ්‍ය රේඛාව ඔස්සේ ගාල්ල - බද්දේගම මාර්ගය මධ්‍ය රේඛාව හමුවන ස්ථානය තෙක් ද එතැන් සිට උතුරු දෙසට ක්‍රිප්ස් පාර හමුවන ලක්ෂය දක්වා ද එතැන් සිට උතුරු දෙසට බද්දේගම මාර්ගයේ මධ්‍ය රේඛාව ඔස්සේ දුෂ්‍යන්ත සෙනෙවිරත්න මාවත හමුවන ලක්ෂය දක්වා ද එතැන් සිට බද්දේගම මාර්ගය මධ්‍ය රේඛාව හමුවන ලක්ෂය දක්වා ද එතැන් සිට දුෂ්‍යන්ත සෙනෙවිරත්න මාවතේ මධ්‍ය රේඛාව ඔස්සේ නැගෙනහිර දෙසට ගමන් කර අනගාරික ධර්මපාල මාවත හමුවන ලක්ෂය දක්වා

නැගෙනහිර - එතැන් සිට මොරගොඩ ඇළ බටහිර රක්ෂිත සීමාව සිට සර්කියුලර් මාර්ගය හා මොරගොඩ ඇළ හමුවන ස්ථානය දක්වා එතැන් සිට සර්කියුලර් පාර බටහිර දෙසට මීටර් 288 ක් ගමන් කර එතැන් සිට බණ්ඩාරනායක මාවත සහ සර්කියුලර් මාවත හමුවන ස්ථානයේ සිට දකුණු දෙසට අබ්දුල් වහාබ් මාවත හමුවන ස්ථානයේ සිට දකුණු දෙසට ගාල්ල බද්දේගම මාර්ගය හමුවන ස්ථානය දක්වා එතැන් සිට ගාල්ල බද්දේගම දකුණු දෙසට ගාල්ල කොළඹ ප්‍රධාන මාර්ගය හමුවන තෙක්

දකුණ - එතැන් සිට ගාල්ල - කොළඹ ප්‍රධාන මාර්ගයේ බටහිර දෙසට ගමන් කර වක්වැල්ල මාර්ගය ආරම්භක ස්ථානය දක්වා

බටහිර - අවසන් වරට සඳහන් කර ස්ථානයේ සිට වක්වැල්ල මාර්ගයේ මධ්‍ය රේඛාව ඔස්සේ ශ්‍රී පඤ්ඤාසාර මාවත සහ වක්වැල්ල මාර්ගය හමුවන ස්ථානය සිට බටහිර දෙසට ගමන් කර හැව්ලෝක මාවත සහ ශ්‍රී පඤ්ඤාසාර මාවත හමුවන ස්ථානය දක්වා එතැන් සිට උතුරු දෙසට හැව්ලොක් මාර්ගය ඔස්සේ මිනුවන්ගොඩ මංසන්ධිය තෙක්

පරිපාලන කලාපය

උතුර - ලබුදූව මාර්ගය හා ගොවිපළ පාර හමුවන මධ්‍ය රේඛාව ඔස්සේ මීටර් 135 ගිය තැන සිට ඊසාන දෙසට ගොවිපළ මාර්ගය මධ්‍ය රේඛාව ඔස්සේ මීටර් 200 ගිය තැන් සිට සුගත නාහිමි මාවත මධ්‍ය රේඛාව හමුවන තැන සිට ඊසාන දෙසට මීටර් 150 ගිය පසු හමුවන රිචඩ් පතිරණ මාවතේ සිට ඊසාන දෙසට මීටර් 207 ක් ගමන් කර හෝලු-වාගොඩ ඇළෙහි බටහිර රක්ෂිතය හමුවන තැන සිට රක්ෂිතය ඔස්සේ දකුණු දෙසට ලබුදූව මාර්ගය මධ්‍ය රේඛාව හමුවන තෙක්

නැගෙනහිර - අවසන් වරට සඳහන් කරන ලද ලක්ෂයේ සිට හෝලුවාගොඩ ඇළ බටහිර රක්ෂිතය ඔස්සේ ගිණිකොන දෙසට බන්දුල ප්‍රියංකර මාවත හමුවන තෙක්

දකුණ - ඉහත සඳහන් කරන ලද ලක්ෂයේ සිට 1000 අනතියකින් නිරිත දෙසට ඇළ මාර්ග රක්ෂිතය ඔස්සේ මීටර් 250 ගමන් කර හමුවන ලක්ෂයේ සිට බටහිර දෙසට තෙක් කලුගෙවත්ත පාර හමුවන මධ්‍ය ලක්ෂයේ සිට නැවතත් දකුණු දෙසට මීටර් 50 ගමන් කර එතැන් සිට නැවතත් නිරිත දෙසට මීටර් 380 ගමන් කර එතැන් සිට මීටර් 40 වයඹ දෙසට ගොස් හේනේවත්ත පාරේ මීටර් 238 ගිය තැන සිට හමුවන පාරේ සිට නැවතත් මීටර් 136 ගිය තැන හමුවන ලක්ෂය දක්වා එතැන් සිට බටහිර දෙසට මීටර් 270 ගමන් කර මල්මාවත හමුවන ලක්ෂය තෙක් එතැන් සිට වයඹ දෙසට මීටර් 180 ගමන් කර හමුවන නිරිත දෙසට හමුවන බැඳි පාර මධ්‍ය රේඛාව ඔස්සේ ගමන් කර බැඳි පාර මධ්‍ය රේඛාව සිට එච්. කේ. එඩ්මන් මාවත මධ්‍ය රේඛාව හමුවන ස්ථානය දක්වා

කෘෂි කාර්මික කටයුතු කලාපය

උතුර - දක්ෂිණ අධිවේගී මාර්ග සීමාව හා ගාල්ල උඩුගම මාර්ගයේ මධ්‍ය රේඛාව හමුවන ලක්ෂයේ සිට වයඹ දෙසට කි. මී. 2 මීටර් 575 ක් ගමන් කර හමුවන ලක්ෂයේ සිට ඍජු රේඛාවක් ඔස්සේ ඊසාන දෙසට කි. මී. 1. 2 ක් ගමන් කර එතැන් සිට ගිණිකොන දෙසට ඍජු රේඛාවක් ඔස්සේ කි. මී. 2. 0 ක් ගිය තැන සිට නැවතත් ඊසාන දෙසට මීටර් 200 ක් ගමන් කර ඕවිලාන පාර හමුවන මධ්‍ය ලක්ෂය හමුවන තැන සිට නැගෙනහිර දෙසට එම මාර්ගය මධ්‍ය රේඛාව ඔස්සේ මීටර් 200 ක් ගමන් කර ගිණිකොන දෙසට ඇඳි ඍජු රේඛාවක් ඔස්සේ මීටර් 850 ක් ගමන් කර පසු හමුවන ගාල්ල උඩුගම මධ්‍ය රේඛාව හමුවන ලක්ෂය දක්වා

නැගෙනහිර - අවසන් වරට සඳහන් කරන ලද ලක්ෂයේ සිට ගිණිකොන දෙසට මීටර් 226 ගමන් කර හමුවන ලක්ෂයේ සිට නැවතත් බටහිර දෙසට ඇදි ඍජු රේඛාවක් ඔස්සේ මීටර් 620 ක් ගමන් කර නැවතත් එතැන් සිට ගිණිකොන දෙසට මීටර් 541 ක් ගමන් කර නැවතත් නිරිත දෙසට ඇදි රේඛාවක් ඔස්සේ මීටර් 130 ක් ගමන් කර නැවතත් නිරිත දෙසට ඇදි ඍජු රේඛාවක් ඔස්සේ මීටර් 293 ක් ගමන් කර නැවතත් නිරිත දෙසට මීටර් 144 ක් ගමන් කර නැවතත් දකුණු දෙසට මීටර් 172 ක් ගමන් කර නැවතත් නිරිත දෙසට මීටර් 262 ක් ගමන් කර එතැන් සිට නැවතත් බටහිර දෙසට මීටර් 451 ක් ගමන් කර නැවතත් එතැන් සිට නිරිත දෙසට මීටර් 299 ක් ගමන් කර හමුවන ලක්ෂයේ සිට මීටර් 100 වයඹ දෙසට ඇදි ඍජු රේඛාවක් ඔස්සේ නැවතත් දකුණු දෙසට මීටර් 680 ක් ගමන් කර හමුවන ලක්ෂය දක්වා

දකුණ - ඉහත සඳහන් කරන ලක්ෂයේ සිට මීටර් 908 ක් වයඹ දෙසට ඇදි ඍජු රේඛාවක් ඕසසේ ගමන් කර නිරිත දෙසට ඇදි ඍජු රේඛාවක් ඔස්සේ මීටර් 730 ක් ගමන් කර පසු හමුවන දක්ෂිණ අධිවේගි මාර්ග සීමාව ඔස්සේ උඩුගම මාර්ගයේ මධ්‍ය රේඛාව හමුවන ස්ථානය දක්වා

බටහිර - දක්ෂිණ අධිවේගී මාර්ග සීමාව හා ගාල්ල උඩුගම මාර්ගයේ මධ්‍ය රේඛාව හමුවන ලක්ෂයේ සිට වයඹ දෙසට දක්ෂිණ අධිවේගී මාර්ගය ඔස්සේ කි. මී. 2. 5 ක් ගමන් කර පසු හමුවන ලක්ෂය දක්වා

නාවික කලාපය

උතුර - අධිසනත්ව සංචාරක කලාප දකුණු මායිම ජාකොටුව වැල්ල සිට නැගෙනහිර දෙසට සම්බෝධි මංසන්ධිය දක්වා

නැගෙනහිර - එතැන් සිට දකුණට වරාය රක්ෂිත සීමාව අයත් භූමි ප්‍රදේශ

දකුණ - වරාය රක්ෂිත සීමාවට අයත් භූමි ප්‍රදේශ

බටහිර - නාවික හමුදා කඳවුරු භූමි ප්‍රදේශ සීමාව

රූමස්සල පාරිසරික සංරක්ෂණ කලාපය

උතුර ඕලන්ද ඇළ මුහුදට වැටෙන ස්ථානය (බොනවිස්ටාව) සිට රූමස්සල

දකුණ රූමස්සල සංරක්ෂණ කලාපය වටා ඇති මුහුදු සීමාව

බටහිර

නැගෙනහිර ගනහේන පන්සල පාර මධ්‍ය ලක්ෂය හමුවන ස්ථානය හා ගාලු පාර මධ්‍ය ලක්ෂය හමුවන ස්ථානයේ සිට බටහිර දිශාවට ගාල්ල - මාතර මාර්ගය ඔස්සේ ඕලන්ද ඇළ මුහුදට වැටෙන ස්ථානය (බොනවිස්ටාව) දක්වා

ප්‍රවාහන කටයුතු කලාපය

උතුර - ගාල්ල - කොළඹ ප්‍රධාන මාර්ගයේ මධ්‍ය රේඛාව හා ගිං ගඟ මාවත මධ්‍ය රේඛාව හමුවන මධ්‍ය ලක්ෂයේ සිට මීටර් 690 ගිය තැන සිට හමුවන උක්වත්ත - පියදිගම මාර්ගය හමුවන ලක්ෂය දක්වා

නැගෙනහිර - අවසන් වරට සඳහන් කරන ලද ලක්ෂයේ සිට ගිණිකොන දෙසට ඇදි ඍජු රේඛාවක් වන්නේ මීටර් 1130 ගිය තැන සිට ගිංතොට - කලේගාන මාර්ගය මධ්‍ය රේඛාව හමුවන ස්ථානය දක්වා

දකුණ - ඉහත සඳහන් කළ ලක්ෂය සිට බටහිර දෙසට ගිංතොට - කලේගාන මධ්‍ය රේඛාව ඔස්සේ ගමන් කර වාලුකාරාම මාර්ගයේ මධ්‍ය රේඛාව හමුවන ලක්ෂය දක්වා එතැන් සිට වාලුකාරාම මාර්ගය මධ්‍ය රේඛාව ඔස්සේ කොළඹ - ගාල්ල මාර්ගයේ මධ්‍ය රේඛාව හමුවන ස්ථානය දක්වා

බටහිර - ඉහත සඳහන් කරන ලද ලක්ෂයේ සිට ගාල්ල - කොළඹ ප්‍රධාන මාර්ගයේ මධ්‍ය රේඛාව ඔස්සේ ගමන් කර ගිං ගඟ මාවත මධ්‍ය රේඛාව හමුවන ලක්ෂය දක්වා

ගෘහාශ්‍රිත සංචාරක කටයුතු කලාපය (පරිසර හිතකාමී)

උතුර - වාලුකාරාම මාර්ගයේ මධ්‍ය රේඛාව සිට ගිංතොට කලේගාන මාර්ගය මධ්‍ය රේඛාව හමුවන ලක්ෂයේ සිට ගිංතොට - කලේගාන මාර්ගය ඔස්සේ නැගෙනහිර දෙසට මහමුදලි මාවත මධ්‍ය රේඛාව හමුවන ස්ථානය තෙක්

නැගෙනහිර - ඉහත සඳහන් කරන ලද ලක්ෂයේ සිට මහමුදලි මාවත ඔස්සේ එහි මධ්‍ය රේඛාව ගාල්ල - කොළඹ මාර්ගයේ මධ්‍ය රේඛාව හමුවන ස්ථානය දක්වා

දකුණ - ඉහත ලක්ෂයේ සිට ගාල්ල - කොළඹ මාර්ගයේ මධ්‍ය රේඛාව ඔස්සේ කොළඹ දෙසට ගිය තැන වාලුකාරාමය මාර්ගයේ මධ්‍ය රේඛාව හමුවන ස්ථානය

බටහිර - වාලුකාරාම මාර්ගයේ මධ්‍ය රේඛාව ඔස්සේ කලේගාන මාර්ගයේ මධ්‍ය රේඛාව හමුවන ස්ථානය දක්වා

අධි සනත්ව සංචාරක කලාපය

උතුර - ගාල්ල - කොළඹ ප්‍රධාන මාර්ගයේ මධ්‍ය රේඛාව සහ කැපූ ඇළ එකිනෙකට සම්බන්ධ වන ලක්ෂයේ සිට මාතර දෙසට ගාල්ල - කොළඹ මාර්ගයේ මධ්‍ය රේඛාව ඔස්සේ ගමන් කර ඕලන්ද ඇළ මුහුදට වැටෙන මෝය කට දක්වා

නැගෙනහිර - ඉහත සඳහන් කරන ලද ලක්ෂයේ සිට රූමස්සල රක්ෂිතයේ හමුදා සීමාව දක්වා

දකුණ - අවසන් වරට සඳහන් කරන ලද ලක්ෂය සිට ගාල්ල - කොළඹ මාර්ගයේ මධ්‍ය රේඛාව ඔස්සේ ගාල්ල දෙසට සමාන්තරව දිවෙන සමුද්‍ර සීමාව ගිං ගඟ මාවත මධ්‍ය රේඛාව හමුවන ස්ථානය දක්වා

බටහිර - ඉහත සඳහන් කරන ලද ලක්ෂයේ සිට කැපූ ඇළෙහි බටහිර රක්ෂිතය ඔස්සේ ගාල්ල - කොළඹ මාර්ගය මධ්‍ය රේඛාව ඔස්සේ කැපූ ඇළ මුහුදට වැටෙන ස්ථානය දක්වා

හපුගල නේවාසික ප්‍රවර්ධන කලාපය

උතුර - නිලදෙණිය මාර්ගයේ මධ්‍ය රේඛාව සිට මීටර් 212 ගිය තැන සිට හමුවන ලක්ෂයේ සිට මීටර් 150 ඊසාන දෙසට ඇඳි ඍජු රේඛාව ඔස්සේ ගමන් කර හමුවන ලක්ෂයේ සිට නැවතත් නැගෙනහිර දිශාවට මීටර් 162 ගමන් කර ගිය තැන හමුවන වක්වැල්ල මාර්ගයේ මධ්‍ය රේඛාව සිට නැවතත් නැගෙනහිර දිශාවට ඇඳි ඍජු රේඛාව ඔස්සේ මීටර් 334 ගිය තැන හමුවන බටුවන්තුඩාව මාර්ගයේ මධ්‍ය රේඛාව හමුවන ස්ථානය දක්වා

නැගෙනහිර - ඉහත සඳහන් කරන ලද ලක්ෂයේ මීටර් 251 නැගෙනහිර දිශාවට ගමන් කොට හමුවන ලක්ෂයේ සිට මීටර් 411 දකුණට ගමන් කර නැවතත් දකුණු දෙසට මීටර් 825 ක් ගමන් කර නැවතත් එම ලක්ෂයේ සිට නැගෙනහිර දිශාවට මීටර් 114 ක් ගිය තැන හමුවන වක්වැල්ල මාර්ගයේ මධ්‍ය රේඛාව දක්වා

දකුණ - ඉහත සඳහන් කරන ලක්ෂයේ මීටර් 245 බටහිර දිශාවට ගොස් එම ලක්ෂය වටරැක මාර්ගයේ මධ්‍ය රේඛාව හමුවන ලක්ෂය දක්වා

බටහිර - ඉහත ලක්ෂයේ සිට මීටර් 406 ක් වයඹ දෙසට නැවතත් මීටර් 245 නැගෙනහිර දෙසට ගමන් කර නැවතත් එම ලක්ෂයේ සිට මීටර් 968 උතුරු දිශාවට ඇති ලක්ෂය දක්වා

උළුවිටිකේ නේවාසික ප්‍රවර්ධන කලාපය

උතුර - පිලාන කඩේ මංසන්ධියේ සිට නැගෙනහිර දෙසට ගමන් කර කහදූවවත්ත - බටුවන්තුඩාව මාර්ගය ඔස්සේ මීටර් 657 ක් ගමන් කරන විට හමුවන ලක්ෂයේ සිට ඊසාන දෙසට මීටර් 460ක් ගමන් කර නැවතත් එතැන් සිට අඳින ලද ඍජු රේඛාවක් ඔස්සේ මීටර් 452 ක් ගිය තැන හමුවන බටුවන්තුඩාව තුන්හිරිපාන මාර්ගයේ මධ්‍ය රේඛාව හමුවන ස්ථානය නැවතත් නැගෙනහිර දිශාවට අඳින ලද ඍජු රේඛාව ඔස්සේ මීටර් 629 ක් බද්දේගම මාර්ගය මධ්‍ය රේඛාව හමුවන ස්ථානය දක්වා

නැගෙනහිර - අවසන් වරට සඳහන් කරන ලද ලක්ෂයේ සිට නැගෙනහිර දිශාවට මීටර් 209 ක් නැවතත් ගිණිකොන දිශාවට කි.මී. 01 ක් ගමන් කර ගොඩකන්ද - නරාවල මාර්ගයේ මධ්‍ය රේඛාව හමුවන මධ්‍ය ලක්ෂය දක්වා එතැන් සිට නැවතත් මීටර් 813 ක් ගිය තැන හමුවන බෝගහවේල්ල පාර මධ්‍ය රේඛාව හමුවන ලක්ෂය දක්වා

දකුණ - ඉහත සඳහන් කරන ලද ලක්ෂයේ සිට නිරිත දිශාවට මීටර් 448 ක් ගිය තැන හමුවන ගොඩකන්ද පාරෙහි මධ්‍ය රේඛාව සහ නැවතත් එම ලක්ෂයේ සිට නිරිත දිශාවට මීටර් 746 ක් ගිය තැන බද්දේගම පාරෙහි මධ්‍ය රේඛාව හමුවන ස්ථානය

බටහිර - අවසන් වරට සඳහන් කරන ලද ලක්ෂයේ සිට අඳින ලද ඍජු රේඛාවක් ඔස්සේ මීටර් 520 ක් බටහිර දෙසට ද එතැන් සිට නාවින්න පාර මධ්‍ය රේඛාව හමුවන ස්ථානය සිට නාවින්න පාර ඔස්සේ කහදූවවත්ත - බටුවන්තුඩාව මාර්ගය මධ්‍ය රේඛාව හමුවන ස්ථානය දක්වා

ඇත්තිලිගොඩ නේවාසික ප්‍රවර්ධන කලාපය

උතුර - එච්. කේ. එඩ්මන් මාවත හා දොලහේන උද්‍යාන පාර හමුවන ලක්ෂයේ සිට මීටර් 150 දකුණු දෙසට ගමන් කර හමුවන ලක්ෂය සිට ඊසාන දෙසට ඇඳි ඍජු රේඛාව ඔස්සේ මීටර් 538 දොලහේන උද්‍යාන පාර හමුවන ලක්ෂයේ සිට ඊසාන දෙසට දොලහේන පාර සිට සේනානායක මාවත හමුවන සේ මීටර් 352 දුරින් ඇඳ ලක්ෂයේ සිට සේනානායක මාවත මධ්‍ය රේඛාව ඔස්සේ කපුහෙම්පල නන්දිමිත්‍ර පාසැල් පාර මධ්‍ය රේඛාව හමුවන ලක්ෂය දක්වා එතැන් සිට මීටර් 180 දුරට ඇඳි ලක්ෂය දක්වා

නැගෙනහිර - අවසන් වරට සඳහන් කරන ලද ලක්ෂයේ සිට දකුණට අඳින ලද ඍජු රේඛාවක් ඔස්සේ කි. මී. 1. 3 ක් ගමන් කර හමුවන ලක්ෂය දක්වා

දකුණ - ඉහත ලක්ෂයේ සිට නැගෙනහිර දිශාවට කුරුන්ද මාර්ගයේ මධ්‍ය රේඛාව හමුවන ස්ථානය දක්වා එතැන් සිට වයඹ දෙසට අඳින ලද ඍජු රේඛාවක් ඔස්සේ මීටර් 903 ක් ගිය තැන හමුවන ලක්ෂය දක්වා

බටහිර - ඉහත කී ලක්ෂයේ සිට ඊසාන දිශාවට මීටර් 342 ක් රණවිරු ප්‍රදීප් කුමාර මාවත මධ්‍ය ලක්ෂය හමුවන ස්ථානයේ සිට නැවතත් මීටර් 214 ක් ඊසාන දිශාවට ගමන් කර හමුවන ලක්ෂය දක්වා

සෞඛ්‍ය මූලික වාණිජ කලාපය

උතුර - හිරිඹුර පාර මධ්‍ය රේඛාවේ හා ගාල්ල බද්දේගම මාර්ගයේ මධ්‍ය රේඛාවේ සිට උතුරු දෙසට මීටර් 415 ගිය තැන හමුවන මධ්‍ය ලක්ෂයේ සිට නැගෙනහිර දෙසට අඳින ලද ඍජු රේඛාවක් ඔස්සේ මීටර් 726 ගිය තැන ඇති ගොඩකන්ද මාර්ගයේ මධ්‍ය රේඛාව හමුවන ස්ථානයෙ එතැන් සිට නැගෙනහිර දෙසට අඳින ලද ඍජු රේඛාවක් ඔස්සේ මීටර් 356 ගිය තැන ඇති බෝගහවේල්ල පාර මධ්‍ය රේඛාව හමුවන මධ්‍ය ලක්ෂ්‍යය දක්වා

නැගෙනහිර - ඉහත කී ලක්ෂයේ සිට බෝගහවේල්ල මාර්ගයේ මධ්‍ය රේඛාව ඔස්සේ ලබුදූව මාර්ගය මධ්‍ය රේඛාව හමුවන ස්ථානය දක්වා එතැන් සිට නිරිත දිශාවට ලබුදූව මාර්ගය මධ්‍ය රේඛාව ඔස්සේ මාඉටිපේ දෙවන පටුමග මධ්‍ය රේඛාව හමුවන ස්ථානය සිට නැවතත් එම මාර්ගයෙහි මධ්‍ය රේඛාව ඔස්සේ මීටර් 33 ගිය තැන ඇති ලක්ෂයේ සිට නැගෙනහිර දෙසට මීටර් 28 ක් දුරින් අඳින ලද ලක්ෂයේ සිට සහ එතැන් සිට මීටර් 105 ක් දකුණු දෙසට අඳින ලද රේඛාව මාඉටිපේ දෙවන පටුමග මධ්‍ය රේඛාව හමුවන ස්ථානයේ සිට එම මාර්ගයේ මධ්‍ය රේඛාව ඔස්සේ කිලෝමීටර් 1. 64 ගිය තැන හමුවන ලක්ෂයේ සිට

දකුණ - ඉහත සඳහන් කරන ලද ලක්ෂයේ සිට මීටර් 379 ක් නැගෙනහිර දිශාවට ඇදි ඍජු රේඛාව මාඉටිපේ 1 වැනි පටුමගෙහි මධ්‍ය රේඛාව හමුවන ස්ථානයේ සිට මධ්‍ය රේඛාව ඔස්සේ උතුරු දිශාවට ගමන් කිරීමේදී හමුවන පීටර් කරිංගොඩ මාවතෙහි මධ්‍ය රේඛාව හමුවන ලක්ෂයේ සිට එම මාර්ගයෙහි මධ්‍ය රේඛාව ඔස්සේ ගමන් කිරීමේදී හමුවන අනගාරික ධර්මපාල මාවතෙහි මධ්‍ය රේඛාව හමුවන ලක්ෂය දක්වා

බටහිර - ඉහත සඳහන් කරන ලද ලක්ෂයේ සිට අනගාරික ධර්මපාල මාවතෙහි මධ්‍ය රේඛාව ඔස්සෙ හිරිඹුර හරස් මාර්ගයෙහි මධ්‍ය රේඛාව හමුවන ස්ථානය දක්වා ද, එතැන් පටන් හිරිඹුර හරස් මාර්ගයෙහි මධ්‍ය රේඛාව ඔස්සේ හිරිඹුර දෙසට ගමන් කිරීමේදී හමුවන දෙද්දුගොඩ මාර්ගයෙහි මධ්‍ය රේඛාව හමුවන ස්ථානය සහ එම මාර්ගයෙහි මධ්‍ය රේඛාව හමුවන ස්ථානය සහ එම මාර්ගයෙහි මධ්‍ය රේඛාව ඔස්සේ හිරිඹුර පාරෙහි මධ්‍ය රේඛාව හමුවන ස්ථානය දක්වා ද එම මාර්ගයෙහි මධ්‍ය රේඛාවේ සිට ගාල්ල දිශාවට ගමන් කිරීමේදී හමුවන බද්දේගම මාර්ගයෙහි මධ්‍ය රේඛාව හමුවන ස්ථානයේ සිට බද්දේගම මාර්ගයෙහි මධ්‍ය රේඛාව ඔස්සේ මීටර් 410 ක් ගිය පසු හමුවන ලක්ෂය

අඩු ඝනත්ව වාණිජ කලාපය I

උතුර - ගිංතොට කලේගාන මාර්ගය හා මහමෝදර ඇළ එකිනෙක හමුවන ලක්ෂයේ සිට නැගෙනහිර දිශාවට කලේගාන මාර්ගය ඔස්සේ ගමන් කර ලන්දෑව මංසන්ධියේ සිට වයඹ දෙසට මීටර් 271 න් වටරැක පාරෙහි මධ්‍ය රේඛාවේ මීටර් 271 ක් ගමන් කර නැවතත් නැගෙනහිර දිශාවට අඳන ලද ඍජු රේඛාවක් ඔස්සේ මීටර් 548 ක් ගිය තැන හමුවන වක්වැල්ල මාර්ගයේ හමුවන මධ්‍ය රේඛාව ඔස්සේ නාගරුක්ඛාරාම මාවතෙහි මීටර් 315 ක් ගිය තැන හමුවන ලක්ෂයේ සිට නැවතත් ගිණිකොන දෙසට මීටර් 600 ක් ගිය පසු හමුවන කලේගාන මාර්ගයෙහි මධ්‍ය රේඛාව සිට හමුවන මාර්ගයෙහි මධ්‍ය රේඛාව ඔස්සේ බටුවන්තුඩාව කහදූවවත්ත මාර්ගයේ මධ්‍ය රේඛාව හමුවන ස්ථානය සිට නැගෙනහිර දිශාවට මීටර් 557 ක් ගිය තැන ඇති ගාල්ල බද්දේගම මාර්ගයෙහි මධ්‍ය රේඛාව හමුවන ස්ථානයේ සිට එම මාර්ගයෙහි මධ්‍ය රේඛාව ඔස්සේ හිරිඹුර මංසන්ධිය දක්වා

නැගෙනහිර - අවසන් වරට සඳහන් කරන ලද ලක්ෂයේ සිට සිනමන් ටෙරස් මාවත ඔස්සේ දකුණු දිශාවට ඇදි ඍජු රේඛාවක් ඔස්සේ මීටර් 72 ක් ගිය තැන සිට නැවතත් එතැන් සිට ගිණිකොන දෙසට ඇදි ඍජු රේඛාවක් ඔස්සේ මීටර් 64 ක් ගමන් කර නැවතත් එතැන් සිට දෙද්දුගොඩ මාවතෙහි මධ්‍ය රේඛාව ඔස්සේ ගමන් කිරීමේදී හිරිඹුර හරස් පාර හමුවන ස්ථානය දක්වා පැමිණ එතැන් සිට කරාපිටිය දෙසට එම මාර්ගය ඔස්සේ ගමන් කර අනගාරික ධර්මපාල මාවතේ මධ්‍ය රේඛාව හමුවන ස්ථානයේ සිට එම මාර්ගයේ මධ්‍ය රේඛාව ඔස්සේ පිටර් කිරින්ගොඩ මාවතේ මධ්‍ය රේඛාව ඔස්සේ ගමන් කර මාඉටිපේ පළමු පටුමග මධ්‍ය රේඛාව ඔස්සේ නැවතත් පැමිණ නාගහවත්ත පෙදෙස මාර්ගය හමුවන ස්ථානය දක්වා

දකුණ - ඉහත අවසන් වරට කී ලක්ෂය ඔස්සේ ගමන් කිරීමේදි හමුවන බොම්බේ කාසල් ඇළ මාර්ගය බටහිර රක්ෂිතය ඔස්සේ දකුණු දිශාවට ගමන් කිරීමේදී ඇති ගුණරත්න මාවතේ මධ්‍ය රේඛාව හමුවන ස්ථානය සිට එම මාර්ගයෙහි මධ්‍ය රේඛාව ඔස්සේ අනගාරික ධර්මපාල මාවතෙහි මධ්‍ය රේඛාව හමුවන ස්ථානය දක්වා නැවතත් එතැන් සිට එම මාර්ගයේ මධ්‍ය රේඛාව ඔස්සේ උතුරු දිශාවට ගමන් කිරීමේදී හමුවන ජාතික නිවාස මාවතෙහි මධ්‍ය රේඛාව ඔස්සේ මීටර් 326 ක් ගිය තැන සිට නැවතත් නිරිත දෙසට ඇඳ ඍජු රේඛාවක් ඔස්සේ මීටර් 334 ගිය තැන සිට ගිණිකොන දෙසට ඇදි ඍජු රේඛාව ඔස්සේ දුෂ්‍යන්ත සෙනෙවිරත්න මාවතෙහි මධ්‍ය රේඛාව ඔස්සේ නිරිත දෙසට එම මාර්ගයේ

බටහිර - ඉහත කී ලක්ෂයේ සිට ඊසාන දිශාවට මීටර් 342 ක් රණවිරු ප්‍රදීප් කුමාර මාවත මධ්‍ය ලක්ෂය හමුවන ස්ථානයේ සිට නැවතත් මීටර් 214 ක් ඊසාන දිශාවට ගමන් කර හමුවන ලක්ෂය දක්වා

අඩු සනත්ව වාණිජ කලාපය II

උතුර - දක්ෂිණ අධිවේගි පිවිසුම් මාර්ග මධ්‍ය රේඛාව සහ එම මාර්ගය ආනන්ගොඩ මංසන්ධියේදී ගාල්ල උඩුගම මාර්ගයෙහි මධ්‍ය රේඛාව සම්බන්ධ කරන මාර්ගයෙහි සිට ගාල්ල - උඩුගම මාර්ගයෙහි මධ්‍ය රේඛාව සම්බන්ධ කරන මාර්ගයෙහි සිට ගාල්ල - උඩුගම මාර්ගයෙහි මධ්‍ය රේඛාව ඔස්සේ එම මාර්ගයෙහි ගාල්ල දෙසට ගමන් කිරීමේදී කනම්පිටිය මාර්ගය මධ්‍ය රේඛාව හමුවන ස්ථානය

නැගෙනහිර - උතුරු දිශාව ආරම්භ වන ලක්ෂයේ සිට දකුණ අධිවේගි පිවිසුම් මාර්ගය මධ්‍ය රේඛාව ඔස්සේ දෙවට දෙසට ගමන් කිරීමේදී හමුවන ගාල්ල - දෙනියාය මාර්ගය මධ්‍ය රේඛාව හමුවන මධ්‍ය ලක්ෂය දක්වා

දකුණ - ඉහත අවසන් වරට කී ලක්ෂයේ දක්ෂිණ අධිවේගි මාර්ග මධ්‍ය රේඛාව ඔස්සේ දෙවට දෙසට ගමන් කිරීමේදී හමුවන බම්බගල ඇළ රක්ෂිතය හමුවන ස්ථානය දක්වා

බටහිර - එම රක්ෂිතයේ නැගෙනහිර මායිම ඔස්සේ උතුරු දිශාවට ගමන් කිරීමේදී එම ඇළ රක්ෂිතයේ වයඹ දිශාවට විතැන් වන අවසන් ලක්ෂයේ සිට මීටර් 775 ක් වයඹ දිශාවට ගමන් කිරීමේදී ගාල්ල - උඩුගම මාර්ගයේ මධ්‍ය රේඛාව හමුවන ස්ථානය මධ්‍ය රේඛාව ඔස්සේ බද්දේගම මාර්ගයේ මධ්‍ය රේඛාව හමුවන ස්ථානය දක්වා

සාමාන්‍ය නේවාසික කලාපය

උතුර - වක්වැල්ල මාර්ගය හා ශ්‍රී හේමානන්ද මාවතෙහි මධ්‍ය රේඛාවන් එකිනෙක හමුවන ස්ථානයෙහි සිට ශ්‍රී හේමානන්ද මාවතෙහි මධ්‍ය රේඛාව ඔස්සේ හිරිඹුර දෙසට ගමන් කිරීමේදී හමුවන ඩොනල් ජෑන්ස් මාවතෙහි මධ්‍ය රේඛාව ඔස්සේ ගාල්ල බද්දේගම මාර්ගය හමුවන තැන සිට උතුරු දිශාවට එම මාර්ගයෙහි මධ්‍ය රේඛාව ඔස්සේ ගමන් කිරීමේදී හමුවන දුෂ්‍යන්ත සෙනෙවිරත්න මාවතෙහි මධ්‍ය රේඛාව ඔස්සේ ඉදිරියට ගමන් කර මොරගොඩ ඇළ රක්ෂිතය හමුවන ස්ථානයේ සිට මීටර් 114 ඊසාන දෙසට ගමන් කර එම ලක්ෂයේ සිට වයඹ දිශාවට මීටර් 338 ක් දිගින් යුක්තව අඳින ලද ඍජු රේඛාවක් ඔස්සේ ගමන් කිරීමෙන් පසු හමුවන ලක්ෂයේ සිට ඊසාන දිශාවට මීටර් 350 ක් දුරින් අඳින ලද ඍජු රේඛාව ජාතික නිවාස මාවතෙහි මධ්‍ය රේඛාව හමුවන ස්ථානය සිට එම මාර්ගයෙහි මධ්‍ය රේඛාව ඔස්සේ දකුණු දිශාවට ගමන් කිරීමේදී හමුවන අනගාරික ධර්මපාල මාවත මධ්‍ය රේඛාව ඔස්සේ දකුණු දිශාවට ගමන් කිරීමේදී හමුවන දුෂ්‍යන්ත සෙනෙවිරත්න මාවත මධ්‍ය රේඛාව ඔස්සේ බොම්බේ කාසල් ඇළෙහි බටහිර රක්ෂිතය ඔස්සේ උතුරු දිශාවට ගමන් කිරීමේදී හමුවන නාගහවත්ත පෙදෙස මාඉටිපේ දෙවන පටුමග මධ්‍ය රේඛාව හමුවන ස්ථානයේ සිට එම මාර්ගයේ මධ්‍ය රේඛාව ඔස්සේ ලබුදූව මාර්ගයෙහි මධ්‍ය රේඛාව හමුවන ස්ථානයේ සිට එම මාර්ගයෙහි මධ්‍ය රේඛාව ඔස්සේ එච්. කේ. එඩ්මන් මාවතෙහි මධ්‍ය රේඛාව හමුවන ස්ථානයේ සිට එච්. කේ. එඩ්මන් මාවතෙහි මධ්‍ය රේඛාව ඔස්සේ හමුවන බැඳි පාරෙහි මධ්‍ය රේඛාව ඔස්සේ උතුරු දිශාවට මීටර් 219 ක් ගමන් කිරීමේදී හමුවන ලක්ෂයේ සිට ගිණිකොන දිශාවට අඳින ලද මීටර් 187 ඍජු රේඛාව සහ මල් මාවත මාර්ගයෙහි මධ්‍ය රේඛාව ඔස්සේ මීටර් 66 ක් ගිය පසු හමුවන ලක්ෂයේ සිට අඳින ලද මීටර් 850 ක ඍජු රේඛාවක් නිරිත දිශාව දක්වා

නැගෙනහිර - ඉහත කී ලක්ෂයේ සිට සේනානායක මාවතෙහි මධ්‍ය රේඛාව ඔස්සේ නන්දිමිත්‍ර පාසැල් මාර මධ්‍ය රේඛාව සහ සේනානායක මාවතෙහි මධ්‍ය රේඛාව හමුවන ස්ථානය සිට එම මාර්ගයේ මධ්‍ය රේඛාව ඔස්සේ දොලහේන මාර්ගය මධ්‍ය රේඛාව හමුවන ස්ථානයේ සිට ඇඳින ලද මීටර් 106 ක ඍජු රේඛාව ඔස්සේ ගමන් කිරීමේදී හමුවන මටුවන්ගෝල් පාර මධ්‍ය රේඛාව ඔස්සේ ඉදිරියට ගමන් කිරීමේදී නිරිත දිශාවට මීටර් 563 ක් ගිය පසු හමුවන ලක්ෂයේ සිට කි. මී. 01 ගිය පසු හමුවන කුරුන්ද මාර්ගයේ මධ්‍ය රේඛාව හමුවන ලක්ෂයේ සිට මීටර් 584 ක් දුරින් ඇඳි ඍජු රේඛාවට අයත් ලක්ෂයේ සිට දකුණු දිශාවට මීටර් 470 ක් ගමන් කිරීමේදී සැම්සන් රාජපක්ෂ මාවතෙහි මධ්‍ය ලක්ෂයේ සිට ගාල්ල උඩුගම මාර්ගයේ ගාල්ල දිශාවට ගමන් කිරීමේදී කනම්පිටිය මධ්‍ය රේඛාව හමුවන ස්ථානය දක්වා

දකුණ - ඉහත අවසන් වරට කී ලක්ෂයේ සිට ගාල්ල - උඩුගම මාර්ගයේ මධ්‍ය රේඛාව ඔස්සේ ගාල්ල දෙසට ගමන් කිරීමේදී හමුවන සර්කියුලර් මාර්ගයේ මධ්‍ය ලක්ෂය සිට කෝන්ගහ මංසන්ධිය දෙසට ගමන් කිරීමේදී හමුවන මොරගොඩ ඇළ බටහිර රක්ෂිතය ඔස්සේ ඉදිරියට ගමන් කිරීමේදී හමුවන කනම්පිටිය මාර්ග මධ්‍ය රේඛාව ඔස්සේ ගාල්ල දෙසට ගමන් කිරීමේදී ගාල්ල - බද්දේගම මාර්ගයේ මධ්‍ය රේඛාව හමුවන ස්ථානයේ සිට එම මාර්ගයේ මධ්‍ය රේඛාව ඔස්සේ ගාල්ල දෙසට ගමන් කිරීමේදී හමුවන ශ්‍රී සංඝරාජ මාවතෙහි ඉදිරියට ගමන් කිරීමේදී හමුවන ක්‍රිප්ස් මාර්ගයේ මධ්‍ය රේඛාව ඔස්සේ කන්දෙවත්ත දෙසට ගමන් කිරීමේදී වක්වැල්ල මාර්ගය හමුවන ස්ථානය

බටහිර - ඉහත කී ලක්ෂයේ සිට වක්වැල්ල මර්ගය ඔස්සේ වක්වැල්ල දෙසට ගමන් කිරීමේදී හමුවන විහාර මාවතෙහි මධ්‍ය රේඛාව ඔස්සේ එම මාර්ගයේ ගමන් කිරීමේදී ශ්‍රී හේමානන්ද මාවතෙහි මධ්‍ය රේඛාව හමුවන ස්ථානය දක්වා

අඩු ඝනත්ව නේවාසික කලාපය

උතුර - ගිංතොට තුනී ලෑලි සංස්ථා පාර සහ ගිංතොට වක්වැල්ල මාර්ගය හා කැපූ ඇළ ඉහත මාර්ග 02 ට සම්බන්ධ වන ස්ථානයේ සිට ඊසාන දෙසට මීටර් 713 ක් ගිය තැන වක්වැල්ල මාර්ගය හමුවන ස්ථානයෙ සිට එම මාර්ගය ඔස්සේ දකුණු දිශාවට මීටර් 367 ක් ගිය තැන ලක්ෂයේ සිට මීටර් 100 ගිය තැන හමුවන වක්වැල්ල මාර්ගය හා බටුවන්තුඩාව එකිනෙක සම්බන්ධ වට රවුම් මාර්ගය මධ්‍ය රේඛාව ඔස්සේ එම මාර්ග 02 සම්බන්ධ කරන වටරවුම් මාර්ගය බටුවන්තු-ඩාව මාර්ගය හමුවන මධ්‍ය ලක්ෂයේ සිට බටුවන්තුඩාව මාර්ගය මධ්‍ය රේඛාව ඔස්සේ බද්දේගම දිශාවට ගමන් කරද්දී හමුවන බටුවන්තුඩාව තුන්හිරිපාන මාර්ගය ඔස්සේ ගමන් කරද්දී පන්සල පාර හමුවන ස්ථානය

නැගෙනහිර - ඉහත අවසන් වරට කී ලක්ෂයේ සිට නිරිත දිශාවට මීටර් 469 වන සේ ඇඳි ඍජු රේඛාව ඔස්සේ ගිය තැන හමුවන මාර්ගයේ මධ්‍ය ලක්ෂයේ සිට නැවතත් නිරිත දිශාවට මීටර් 452 න් ඍජු රේඛාවක් ඔස්සේ තුන්හිරිපාන මාර්ගයේ මධ්‍ය රේඛාව ඔස්සේ පිලාන කඩේ හන්දියේදී පිලාන මාර්ගයත් බටුවන්තුඩාව මාර්ගයත් මධ්‍ය රේඛාවක් පිලාන කඩේ මංසන්ධියේදී එකිනෙක හමුවන ස්ථානයේ සිට බටහිර දිශාවට මීටර් 337 ක් දුරකින් ඇති රේඛාව වක්වැල්ල මාර්ගය හමුවන නිලදෙනිය මාර්ගයේ මධ්‍ය රේඛාව ඔස්සේ නිලදෙනිය මාර්ගයෙහි පන්සල් මාවතත් එකිනෙක හමුවන ස්ථානයත් එතැන් සිට නිරිත දිශාවට මීටර් 42. 7 ක් ගිය තැන සිරි ධම්මරතන මාවත හමුවන ස්ථානය සිට මීටර් 972 ක් ගිය තැන වටරැක මාර්ගය හමුවන ස්ථානයේ සිට වටරැක මාර්ගය මධ්‍ය රේඛාව ඔස්සේ වක්වැල්ල දිශාවට ගමන් කිරීමේදී වක්වැල්ල මාර්ගයත් වටරැක මාර්ගයත් එකිනෙක හමුවන ස්ථානය සිට ගාල්ල දෙසට වක්වැල්ල මාර්ගය ඔස්සේ ගමන් කිරීමේදි වක්වැල්ල මාර්ගයේ මධ්‍ය රේඛාව සහ මහවත්ත මාර්ගයේ මධ්‍ය රේඛාවත් එකිනෙක හමුවන ස්ථානයක් දක්වා.

දකුණ - ඉහත ලක්ෂයේ සිට මහවත්ත මාර්ගය ඔස්සේ මීටර් 747 ක් වන සේ ඇඳි ඍජු රේඛාව ඔස්සේ ගමන් කිරීමේදී හමුවන වටරැක මාර්ගයේ මධ්‍ය රේඛාවත් එකිනෙක හමුවන ස්ථානය දක්වා.

බටහිර - අවසන් වරට කී ලක්ෂයේ සිට කි. මී. 2. 7 ක් උතුරු දිශාවට ඇඳි ඍජු රේඛාවන් ඔස්සේ ගිංතොට තුනී ලෑලි සංස්ථාව පාර සහ ගිංතොට වක්වැල්ල මාර්ගය හා කැපූ ඇළ ඉහත මාර්ග 02 ට සම්බන්ධ වන ස්ථානය දක්වා

සාමාන්‍ය නේවාසික කලාපය

උතුර - වටරැක මාර්ගයත් වක්වැල්ල මාර්ගයත් එකිනෙක සම්බන්ධ වන වටරැක මංසන්ධියේ සිට වක්වැල්ල මාර්ගයේ මධ්‍ය රේඛාව ඔස්සේ වක්වැල්ල දිශාවට මීටර් 117 ක් ගමන් කර හමුවන ලක්ෂයේ සිට මීටර් 193 ක් නැගෙනහිර දිශාවට ඇදි ඍජු රේඛාව ඔස්සේ ගමන් කර හමුවන ලක්ෂයේ සිට උතුරු දිශාවට මීටර් 85 ක් ගමන් කර හමුවන ආනන්ද මාවතේ මධ්‍ය ලක්ෂයේ සිට මීටර් 357ක් වයඹ දිශාවට ඇදි ඍජු රේඛාවක් ඔස්සේ ගමන් කිරීමේදී වක්වැල්ල මාර්ගයේ සිට අපේගම මාර්ගය ඔස්සේ මීටර් 188 ක් ගිය තැන හමුවන ලක්ෂය සිට උතුරු දිශාවට ඇදි මීටර් 138 ට ඇදි ලක්ෂය සිට නැවතත් ඊසාන දිශාවට මීටර් 189 ක් වන සේ ඇදි ලක්ෂයේ සිට ද වයඹ දිශාවට මීටර් 557 ක් වන සේ බටුවන්තුඩාව මාර්ගයත් තුන්හිරිපාන මාර්ගයත් එකිනෙක හමුවන පිලාන කඩේ මංසන්ධියේ බටුවන්තුඩාව මාර්ගයේ මධ්‍ය රේඛාවත් තුන්හිරිපාන මාර්ගයේ මධ්‍ය රේඛාවත් එකිනෙක සම්බන්ධ වන ලක්ෂයේ සිට දකුණු දිශාවට ඇදි මීටර් 318 දිගකින් යුතුව ඇදි ඍජු රේඛාව ඔස්සේ ගමන් කිරීමේදී හමුවන ලක්ෂයේ සිට මීටර් 373 ක් ඍජු රේඛාවක් ඔස්සේ මධ්‍ය රේඛාව හමුවන ස්ථානයට අදාල ලක්ෂයේ සිට එම මාර්ගයේ මධ්‍ය රේඛාව ඔස්සේ නාවින්න දෙසට මීටර් 322 ක් ගමන් කර හමුවන ලක්ෂයේ සිට දකුණු දිශාවට ඇදි මිටර් 352 ක් ඍජු රේඛාවක් ඔස්සේ ගමන් කිරීමේදි හමුවන නාවින්න මාර්ගයේ මධ්‍ය රේඛාව හමුවන ස්ථානයේ සිට එම මාර්ගයේ මධ්‍ය රේඛාව ඔස්සේ ආචාර්ය රිචඩ් පතිරණ මාවත මධ්‍ය රේඛාව නාවින්න මාර්ගයේ මධ්‍ය රේඛාව හමුවන ස්ථානය දක්වා

නැගෙනහිර - ඉහත කී ලක්ෂයේ සිට නිරිත දිශාවට ඇදි ඍජු රේඛාව ඔස්සේ මීටර් 796 ක් ගිය තැන හමුවන දාවුදු කන්ද මාර්ගයේ මධ්‍ය රේඛාවත් කලේගාන මාර්ගයේ මධ්‍ය රේඛාවත් එකිනෙක හමුවන ස්ථානය දක්වා

දකුණ - ඉහත කී ලක්ෂයේ සිට කලේගාන මාර්ගයේ මධ්‍ය රේඛාව ඔස්සේ ගිංතොට දිශාවට මීටර් 554 ක් ගිය තැන හමුවන ලක්ෂය දක්වා

බටහිර - ඉහත අවසන් වරට කී ලක්ෂයේ සිට වයඹ දිශාවට මීටර් 566 වන සේ ඇදි ඍජු රේඛාව ඔස්සේ ගමන් කිරීමේදී හමුවන නාගරුක්ඛාරාම මාර්ගයේ මධ්‍ය රේඛාව ඔස්සේ වක්වැල්ල මාර්ගයේ මධ්‍ය රේඛාව හමුවන ස්ථානය එතැන් සිට වක්වැල්ල මාර්ගයේ මධ්‍ය රේඛාව ඔස්සේ වටරැක මාර්ගයේ මධ්‍ය රේඛාව හමුවන ස්ථානය දක්වා

උතුර - බෝගහවේල්ල මාර්ගයෙහි ලබුදූව මාර්ගයේ මධ්‍ය රේඛාවේ සිට මීටර් 601 ක් ගිය තැන හමුවන ලක්ෂයේ සිට මීටර් 194 ක් ඊසාන දෙසට අඳින ලද ඍජු රේඛාව ඔස්සේ ගමන් කර හමුවන ලක්ෂය ගිණිකොන දිශාවට මීටර් 375 ක් වන සේ අඳින ලද ලක්ෂයත් එතැන් සිට මීටර් 111 ක් දකුණු දිශාවට අඳින ලද ඍජු රේඛාවත් එතැන් සිට නැවතත් ඊසාන දිශාවට අඳින ලද ඍජු රේඛාවත් ඔස්සේ මීටර් 132 ක් ගිය තැන හමුවන පැන්බෝරා ඩ්‍රයිව් මාර්ගයත් හමුවන ස්ථානයේ සිට උතුරු දිශාවට මිටර් 386 ක් ගිය තැන හමුවන ලක්ෂයේ සිට මීටර් 278 ක් වන සේ අඳින ලද ඍජු රේඛාව ඔස්සේ සිරිධම්ම මාවත මධ්‍ය රේඛාව හමුවන ස්ථානය දක්වා

නැගෙනහිර - ඉහත සඳහන් කරන ලද ලක්ෂයේ සිට ගිණිකොන දෙසට සිරිධම්ම විද්‍යාලයේ භූමි සීමාව ඔස්සේ ගොවිපළ මාර්ගය මධ්‍ය රේඛාව හමුවන ස්ථානය දක්වා ද එතැන් සිට ගොවිපල මාර්ගය මධ්‍ය රේඛාව ඔස්සේ ලබුදූව මාර්ගයේ මධ්‍ය රේඛාවත් ගොවිපළ මාර්ගයේ මධ්‍ය රේඛාවත් එකිනෙක හමුවන ස්ථානය දක්වා

දකුණ- ඉහත සඳහන් කරන ලද ලක්ෂයේ සිට ලබුදුව මාර්ගය මධ්‍ය රේඛාව ඔස්සේ කරාපිටිය දිශාවට ගමන් කිරීමේදී බෝගහවේල්ල මාර්ගයේ මධ්‍ය රේඛාව හමුවන ස්ථානය දක්වා

බටහිර - ඉහත අවසන් වරට කී ලක්ෂයේ බෝගහවේල්ල මාර්ගයේ මධ්‍ය රේඛාව ඔස්සේ මීටර් 601 ක් ගිය තැන හමුවන ලක්ෂය දක්වා

අඩු ඝනත්ව නේවාසික කලාපය

උතුර - බද්දේගම මාර්ගයේ මධ්‍ය රේඛාව හා බටුවන්තුඩාව මාර්ගයේ මධ්‍ය රේඛාවත් එකිනෙක හමුවන ස්ථානයේ සිට බද්දේගම මාර්ගයේ බද්දේගම දිශාවට ගමන් කිරීමේදී එම මාර්ගයේ මධ්‍ය රේඛාවත් හෝලුවාගොඩ ඇළෙහි නැගෙනහිර රක්ෂිතය එකිනෙක හමුවන ස්ථානය දක්වා

නැගෙනහිර - ඉහත ලක්ෂයේ සිට හෝලුවාගොඩ ඇළෙහි නැගෙනහිර රක්ෂිතය ඔස්සේ ගිණිකොන දෙසට මීටර් 716 ක් වනසේ අඳින ලද ඍජු රේඛාවට අදාල ලක්ෂය දක්වා

දකුණ - ඉහත සඳහන් කරන ලද ලක්ෂයේ සිට ගිණිකොන දිශාවට කි. මී. 2. 2 ක් වන සේ අඳින ලද රේඛාවට අදාල ලක්ෂයේ සිට නැවතත් නැගෙනහිර දිශාවට මීටර් 80 ක් වන සේ අඳින ලද ඍජු රේඛාවට අදාල ලක්ෂයේ සිට මීටර් 400 ක් වයඹ දිශාවට අඳින ලද ඍජු රේඛාව බෝගහවේල්ල මාර්ගයෙහි මධ්‍ය ලක්ෂය හමුවන ස්ථානය දක්වා

බටහිර - ඉහත කී ලක්ෂයේ සිට මීටර් 390 ක් උතුරු දිශාවට ගමන් කිරීමේදී හමුවන ලක්ෂයේ සිට කි. මී. 7. 22 ක් වන සේ අඳින ලද ඍජු රේඛාව බද්දේගම මාර්ගයේ මධ්‍ය රේඛාව හමුවන ස්ථයේ සිට එම මාර්ගයේ මධ්‍ය රේඛාව ඔස්සේ බද්දේගම දෙසට ගමන් කිරීමේදී බටුවන්තුඩාව මාර්ගයේ මධ්‍ය රේඛාවත් බද්දේගම මාර්ගයේ මධ්‍ය රේඛාවත් එකිනෙක හමුවන ස්ථානය දක්වා

හරිත ප්‍රවර්ධන කලාපය

උතුරු දෙසින් බද්දේගම මාර්ග මධ්‍යය ගිං ගඟ හමුවන මධ්‍ය රේඛාවේ සිට වයඹ දිශානුගතව ගිං ගඟ මධ්‍ය රේඛාව ඔස්සේ කි. මී. 1. 49 ක් පමණ වාරි ඇළ දක්වා දිව ගොස් තවදුරටත් බෝපේ - පෝද්දල ප්‍රාදේශිය සභා පරිපාලන මායිම ඔස්සේ බටහිර දෙසට ගිං ගඟ මෝය කට මධ්‍ය දක්වා දිව ගොස් එතැන් සිට අයත් දුර මීටර් 617 ක් පමණ ගිණිකොන දිශානුගතව දිව ගොස් හමුවන ලක්ෂයේ සිට වෙරළ තුරුලතා ඉම ඔස්සේ ගිණිකොන දිශානුගතව ගමන් කර නැවත ඊසානු දිශානුගතව හා වයඹ දිශානුගතව තුරුලතා ඉම ඔස්සේ ගමන් කර කැපූ ඇළේ අතු ගංගාව මුහුදට එක්වන ස්ථානයෙ සිට ගාල්ල - කොළඹ මාර්ගයේ මීටර් 892 ක් ගමණ දිවගොස් නැවත ගිණිකොන දිශානුගතව ගමන් කර තුන්මහල් රජමහා විහාර පාර පසුකර මීටර් 182 ක් පමණ ගමන් කර නැවත නැගෙනහිර දිශානුගතව මීටර් 59 ක් පමණ ගමන් කර මීටර් 558 ක් පමණ ඊසාන දිශානුගතව ගමන් කර නැවත මීටර් 133 පමණ නැගෙනහිර දිශානුගතව ගමන් කර නැවත කි. මී. 1. 82 ක් පමණ ගිණිකොන දිශානුගතව වෙල්යාය ඇතුළත් වන සේ කලේගාන පාර දක්වා ගමන් කර නැවත දකුණු දෙසට මීටර් 133 ක් ගමන් කර නැවත ගිණිකොන දිශානුගතව මීටර් 376 ක් පමණ මහ මුදලි මාවතේ මධ්‍ය රේඛාව ඔස්සේ ගමන් කර එම මාර්ගයේම මීටර් 363 ක් පමණ නැවත දකුණු දිශාවට ගමන් කර හමුවන තුන් මංසලෙන් තවදුරටත් මහමුදලි මාවෙත් මධ්‍ය රේඛාව ඔස්සේ නිරිත දිශානුගතව මීටර් 150 ක් පමණ ගමන් කර නැවත මීටර් 207 ක් පමණ දකුණු දිශානුගතව ගමන් කර මීටර් 50 ක් පමණ නිරිත දෙසට ගමන් කර ගාල්ල - කොළඹ මාර්ගය හමුවන මධ්‍ය ලක්ෂයේ සිට මීටර් 68 ක් පමණ ගාල්ල දෙසට ගමන් කර ඊසානු දිශානුගතව අඳින ලද මීටර් 476 ක් පමණ දිග කල්පිත රේඛාව ඔස්සේ කැපූ ඇළ හමුවන තෙක් ගමන් කර, කැපූ ඇළ මධ්‍ය රේඛාව ඔස්සේ උතුරට ගමන් කර, එම ඇළ මාර්ගය කලේගාන මාර්ගය හමුවන ස්ථානයේ සිට එම මාර්ගයේ නැගෙනහිර දෙසට මීටර් 70 ක් ගමණ ගමන් කළ විට උතුරු දෙසට දිව යන වටරැක මාර්ගය මධ්‍යය ඔස්සේ ගමන් කර නැවත මීටර් 791 ක් පමණ ඊසාන දෙසට මහවත්ත මාර්ගය හමුවන තෙක් ගමන් කර, එතැන් සිට බටහිර දෙසට මීටර් 713 ක් පමණ මිහිඳු මාවත මධ්‍ය හමුවන තෙක් ගමන් කර නැවත බටහිර දෙසට මීටර් 132 ක් පමණ නැවත බටහිර දෙසට ගමන් කර, වයඹ දිශානුගතව මීටර් 340 ක් පමණ ගමන් කර ඊසාන දිශානුගතව මීටර් 298 ක් පමණ ගමන් කර නැවත මීටර් 20 ක් පමණ වයඹ දිශානුගතව ගමන් කර මීටර් 100 ක් පමණ බටහිර දිශානුගතව ගමන් කර වයඹ හා උතුරු දිශානුගතව මීටර් 686 ක් පමණ ගමන් කර එතැන් සිට නැගෙනහිර දිශානුගතව මීටර් 9. 5 ක් පමණ ගමන් කර මීටර් 142 ක් පමණ වයඹ දිශානුගතව ද මීටර් 185 ක් උතුරු දිශානුගතව ද ගමන් කර නැවත මීටර් 75 ක් නැගෙනහිර දිශානුගතව ගමන් කර නැවත උතුරු හා ඊසානුගත මීටර් 114 ක් පමණ ගමන් කර නැගෙනහිර හා ගිණිකොන දිශානුගතව මීටර් 72 ක් පමණ ගමන් කර ඊසාන දිශානුගතව මීටර් 244 ක් පමණ ගමන් කර නැවත වයඹ දිශානුගතව මීටර් 38 ක් දිවගොස් බටහිර දෙසට මීටර් 210 ක් ද වයඹ දිශානුගතව මීටර් 100 ක් පමණ ගමන් කර ඊසාන දෙසට මීටර් 220 ක් ගමන් කර නැවත එම ලක්ෂයෙන් බටහිර දෙසට හැරී මීටර් 117 ක් ගමන් කර උතුරු දෙසට ගිංතොට ෆලයිවුඩ් කර්මාන්ත මාවත හමුවන තෙක් කි. මී. 1. 04 ක් පමණ ගමන් කර ඊසාන දිශානුගතව මීටර් 769 ක් පමණ

ගමන් කර කුඹුර මායිම් වන සේ දකුණු දිශානුගතව මීටර් 303 ක් පමණ ගමන් කර නැවත මීටර් 100 ක් පමණ නැගෙනහිර දෙසට ගමන් කර උතුරු දෙසට මිටර් 307 ක් පමණ ගමන් කර සේරියගොඩ පාර ද පසු කර මීටර් 240 ක් පමණ ඊසාන දෙසට වක්වැල්ල පාර හා බටුවන්තුඩාව පාර හමුවන වටරවුම් පාර ඔස්සේ ගමන් කර, ගිණිකොන දිශානුගතව මීටර් 412 ක් පමණ ගමන් කර, නැවත බටුවන්තුඩාව මාර්ගය අසළ කුඹුරු යාය ඔස්සේ දකුණු දෙසට මීටර් 609ක් ගමණ ගමන් කර නිරිත දෙසට මීටර් 69 ක් පමණ ගමන් කර, ගිණිකොන දිශාවට මිටර් 110 ක් ද පමණ කුඹුර මායිම් වන සේ ද මීටර් 20 ක් පමණ ඊසාන දෙසට දිවගොස් නැවත නැගෙනහිර දෙසට හැරී ගමන් කරන කුඹුරු යාය ඔස්සේ මීටර් 270 ක් පමණ ගමන් කර, නැගෙනහිර දෙසට මීටර් 147 ක් පමණ ගමන් කර මීටර් 308 ක් පමණ නිරිත දෙසට ගමන් කර නැවත දකුණු හා ගිණිකොන දිශානුගතව මීටර් 309 ක් පමණ ගමන් කර ඊසාන දෙසට කුඹුර මායිම් කර ගනිමින් මීටර් 600 ක් පමණ ගමන් කර බද්දේගම පාර හමුවන තෙක් ගමන් කර ආරම්භක ස්ථානය හමුවන ස්ථානයයි.

රූමස්සල කලාපීයකරණ සැලැස්ම
සංවර්ධන ප්‍රවර්ධන කලාපය

උතුර - බොනවිස්ටා මාර්ගයේ හා සමුද්‍රගිරි විහාර මාවත හමුවන ස්ථානයෙන් ආරම්භ වී සමුද්‍රගිරි විහාර මාවතේ මධ්‍ය ලක්ෂය දිගේ බටහිර දෙසට ගමන් කර මෙම මාර්ගය අවසන් වන ස්ථානයේ සිට නැවත (මුහුදු වෙරළේ සිට මීටර් 80 ක් ගොඩබිම දෙසට මායිම් අවස්න වී නැවත උතුරු දෙසට මෙම මීටර් 80 මායිමේ ගමන් කර බොනවිස්ටා මාර්ගයේ සිට මුහුදු වෙරළ දක්වා දිවෙන අතුරු මාර්ගයෙන් මුහුදු වෙරළේ සිට මීටර් 100ක් නැගෙනහිර දිශාවට හමුවන ස්ථානයෙ සිට මුහුදු වෙරළ මායිමෙන් ගමන් කර බම්බගල ඇළ දිගේ බොනවිස්ටා මාර්ගය හා ගාල්ල - මාතර ප්‍රධාන මාර්ගය හමුවන ස්ථානයේ මධ්‍ය ලක්ෂයෙන් පටන් ගෙන බොනවිස්ටා, මාර්ගයේ මධ්‍ය ලක්ෂය දිගේ බටහිර දෙසට ගමන් කර සමුද්‍රගිරි විහාරයට යන මාර්ගය හමුවන ස්ථානයෙන් අවසන් වේ.

නැගෙනහිර - බොනවිස්ටා මාර්ගය හා ගාල්ල මාතර මාර්ගය හමුවන ස්ථානයෙන් ආරම්භ වී බොනවිස්ටා මාර්ගයේ මධ්‍ය ලක්ෂය දිගේ බටහිර දෙසට ගමන් කර බොනවිස්ටා පාසල ආරම්භ වන මායිමෙන් ආරම්භ වී නැවත දකුණු දෙසට ගාල්ල මාතර මාර්ගයේ මධ්‍ය ලක්ෂයේ සිට බටහිර දෙසට මීටර් 80 ක් ගමන් කර බොනවිස්ටා පාසල වටේ මායිමේ සිට දකුණු දෙසට ගමන් කරයි. බොනවිස්ටා පාසලේ මායිම අවසන් වූ පසු නැවත ගාල්ල මාතර ප්‍රධාන මාර්ගයේ මධ්‍ය ලක්ෂයේ සිට මීටර් 200 ක් බටහිර දෙසට ගමන් කර එම මීටර් 200 මායිමේ සිට නැවත බාසිගෙවත්ත මාර්ගය අවසන් වන ස්ථානය සහ රණවිරු අනුරුද්ධ මාවතේ අවසන් වන ස්ථානයේ සිට නැවත දකුණු දෙසට ගාල්ල, මාතර මාර්ගය ඔස්සේ සිට මීටර් 280 ක් බටහිර දෙසට පවතින මායිමේ සිට දකුණු දෙසට ගමන් කර රෝහල් මාර්ගය හා ඕලන්ද ඇළ දිගේ දකුණු දෙසට ගමන් කරයි. අනෙක් පසෙන් ගාල්ල මාතර ප්‍රධාන මාර්ගයට සීමාවේ.

දකුණ - ගාල්ල, මාතර මාර්ගය මධ්‍යයේ සිට 900 ක කෝණයකින් මීටර් 330 ක් බටහිර දෙසට ඕලන්ද ඇළ දක්වා ගමන් කර ඉන් පසු එම කෝණයේම බටහිර දිශාවට මුහුද වෙරළේ සිට මීටර් 150 ක් බටහිර දිශාවට ගමන් කර යද්දෙහිමුල්ල මාර්ගය ආරම්භ වන ස්ථානය වැල්ලේ දේවාලය මාර්ගය හමුවන මධ්‍ය ලක්සය යන ස්ථානයේදී මුහුදු වෙරළේ සිට 900 ක උතුරු දෙසට මිටර් 350 ක් යන ලක්ෂයේ සිට නැවත බටහිර දෙසට ගමන් කර බටහිර දිශාවෙන් යද්දෙහිමුල්ල මාර්ගය හා දේවාලය මාර්ගය හමුවන මාර්ගය දිගේ මධ්‍ය ලක්ෂයෙන් අවසන් වේ.

බටහිර - වැල්ලේ දේවාලය මාර්ගය හා යද්දෙහිමුල්ල මාර්ගයේ හමුවන ලක්ෂයේ මධ්‍ය ලක්ෂයේ සිට තැප්‍රොබේන් හෝටලය අවසන් වන සීමාවේ සිට බටහිර දෙසට මුහුදු වෙරළ දිගේ පැමිණ සුදු හා කළු හෝටලය ආසන්නයෙන් ගාලු පාරෙහි මධ්‍ය ලක්ෂය වෙතින් අවසන් වේ.

ස්වාභාවික සංරක්ෂණ කලාපය

උතුර බොනවිස්ටා මාර්ගය සහ සමුද්‍රගිරි විහාරය මාර්ගය හමුවන ස්ථානයේ මධ්‍ය ලක්ෂයේ සිට උතුරු දෙසට බොනවිස්ටා මාර්ගයේ ගමන් කර බොනවිස්ටා පාසල ආරම්භ වන ස්ථානයේ සිට නැගෙනහිර දෙසට මෙම පාසලේ මායිම දිගේ ගමන් කරයි.

නැගෙනහිර පාසලේ මායිම අවසන් වූ පසු ගාල්ල මාතර ප්‍රධාන මාර්ගයේ සිට මීටර් 200 ක් 900 ක කෝණයකින් බටහිර දෙසට ගමන් කර එම ලම්භක රේඛාවේ සිට දකුණට ගමන් කර, රණවිරු අනුරුද්ධ මාවතෙන් මෙම මීටර් 280 ක් දක්වා පමණක් ගමන් කර එතැන් සිට ගාල්ල - මාතර ප්‍රධාන මාර්ගයේ සිට මීටර් 280 ක් 900 ක කෝණයකින් බටහිර දෙසට ගමන් කර මෙම මීටර් 280 හමුවන ස්ථානයේ සිට නැවත දකුණු දෙසට ඕලන්ද ඇළ මාර්ගය දිගේ දකුණු දෙසට ගමන් කරයි.

දකුණ Penthhouse on the Rocks හෝටලය හා ඕලන්ද ඇළ හමුවන ස්ථානයේ සිට පවතින අතුරු මාර්ගය දිගේ උතුරු දිශාවට පැමිණ කුලුනකන්ද මාර්ගය හමුවන ස්ථානයේදී සිට කුලුනුකන්ද මාර්ගය දිගේ මීටර් 210 ක් ගමන් කර කුලුනුකන්ද මාර්ගයේ මධ්‍ය ලක්ෂයේ සිට මීටර් 75 ක් බටහිර දිශාවට ගමන් කර එම මීටර් 75 මධ්‍ය ලක්ෂයේ සිට උතුරු දිශාවට එම රේඛාව දිගේ ගමන් කර කුලුනුකන්ද මාර්ගය ආරම්භක මධ්‍යයේ සිට මිටර් 200 හමුවන ස්ථානයේ ලක්ෂයේදී එම මාර්ගය හරහා ගමන් කර කුලුනුකන්ද මාර්ගය හා සමාන්තරව උතුරු දිශාවට ගමන් කර කුනුකන්ද මාර්ගය ආරම්භක ස්ථානයේ සිට මීටර් 30 කින් හමුවන අතර එතැන් සිට උතුරට මීටර් 25 ක් ගමන් කර හමුවන ලක්ෂයෙන් නැවත නැගෙනහිර දිශාවට මීටර් 500 ක් ගමන් කර හමුවන ලක්ෂයෙන් නැවත උතුරු දිශාවට මීටර් 200 ක් ලම්භක රේඛාව දිගේ ගමන් කර මීටර් 200 ලක්ෂය හමුවන ස්ථානයෙන් නැවත බටහිර දිශාවට මීටර් 70 ක් ගමන් කර 900 ක ලම්බක රේඛාව දිගේ ගමන් කර බොනවිස්ටා මාර්ගයේ මධ්‍ය ලක්ෂයේ සිට උතුරු දිශාවට ගමන් කර සමුද්‍රගිරි විහාරයට මාර්ගය ආරම්භ වන ස්ථානයේ මධ්‍ය ලක්ෂයෙන් අවසන් වේ.

බටහිර සමුද්‍රගිරි විහාර මාර්ගයේ අවසන් වන මධ්‍ය ලක්ෂයෙන් 900 ක කෝණයකට ලම්භකව උතුරු දෙසට මීටර් 115 ක් ලම්භක රේඛාව දිගේ ගමන් කර නැවත නිරිත දිග දිශාවට මීටර් 60 ක් ලම්භක රේඛාවක් දිගේ ගමන් කර එතැන් සිට නැවත උතුරු දිශාවට මිටර් 47. 69 ක් හමුවන මාර්ගය ද පසු කර මුහුදු වෙරළ සීමාවේ සිට දකුණට තැප්‍රෝබේන් පැවිලියන් හෝටලයේ ආරම්භක සීමාව දක්වා ගමන් කර එම ආරම්භක මායිම දිගේ පැමිණ දේවාලය මාර්ගය හමුවන ස්ථානයේ සිට උතුරු දිශාවට දේවාලය මාර්ගයෙහි මධ්‍ය ලක්ෂය දිගේ ගමන් කර යද්දෙහිමුල්ල මාර්ගයේ මධ්‍ය ලක්ෂය දිගේ උතුරට ගමන් කර ජන්ගල් බීච් මාර්ගයෙහි මධ්‍ය ලක්ෂය දිගේ ගමන් කර ජන්ගල් බීච් හෝටලය හමුවේ. එම ස්ථානයෙන් දකුණට හැරී නැවත සාම චෛත්‍යය මාර්ගය හා බොනවිස්ටා මාර්ගය මධ්‍ය ලක්ෂය දිගේ පැමිණ සමුද්‍රගිරි විහාරයට යන මාර්ගයෙහි මධ්‍ය ලක්ෂයෙන් අවසන් වේ.

අන්තර් මධ්‍ය සංවර්ධන කලාපය

උතුර - බොනවිස්ටා මාර්ගය හා කුලුනුකන්ද මාර්ගය හමුවන ස්ථානයේ මධ්‍ය ලක්ෂයෙන් ආරම්භ වී මීටර් 250 ක් බොනවිස්ටා මාර්ගයේ උතුරු දිශාවට ගමන් කර හමුවන ලක්ෂයෙන් නැවත නැගෙනහිර දිශාවට ගමන් කර එතැනින් හමුවන ලක්ෂයෙන් නැවත දකුණු දෙසට මීටර් 200 ක් ලම්භක රේඛාව දිගේ ගමන් කර හමුවන ලක්ෂයෙන් බටහිර දෙසට මීටර් 50 ක් ගමන් කර හමුවන ලක්ෂයෙන් නැවත දකුණු දෙසට මීටර් 25 ක් ගමන් කරන තැනදී කුලු□නුකන්ද මාර්ගයේ මධ්‍ය ලක්ෂය දිගේ

නැගෙනහිර - කුලුනුකන්ද මාර්ගයේ ආරම්භක ස්ථානයේ සිට ගිණිකොන දෙසට එම මාර්ගයේ මීටර් 30 ක් ගමන් කර හමුවන ලක්ෂයෙන් මීටර් 132 ක් ගිනිකොන දෙසට කුලුනුකන්ද මාර්ගය දිගේ ගමන් කර හමුවන ලක්ෂයෙන් නිරිතදිග දිශාවට මීටර් 30 ක් ගමන් කර හමුවන ලක්ෂයෙන් නැවත ගිනිකොන දිශාවට මීටර් 304 ක් ලම්භක රේඛාව දිගේ ගමන් කර නැවත නිරිතදිග දිශාවට මීටර් 31 ක් ගමන් කර නැවත දකුණු දිශාවට ලම්බක රේඛාවක් දිගේ මීටර් 353. 18 ක් හමුවන ලක්ෂයෙන්

දකුණ - ඉහත අවසන් වූ ලක්ෂයෙන් නැවත බටහිර දෙසට මීටර් 172 ක් ගමන් ලම්බක රේඛාව දිගේ ගොස් වෙල්යාය හමුවේ. (අතහැර දැමූ) මෙම වෙල්යාය මායිම වටා නිරිත දිශාවට ගමන් කර වෙල්යාය අවසන් වන ස්ථානයෙන් නැවත නිරිත දිශාවට මීටර් 80 ක් ලම්බක රේඛාවක් දිගේ ගමන් කර අනෙක් අතහැර දැමූ වෙල්යාය හමුවේ. එවිට එම වෙල්යාය හමුවන ස්ථානයේ සිට බටහිර දෙසට ගමන් කර වෙල්යාය අවසන් ස්ථානයේ සිට මීටර් 160 ක් ලම්බකව ගමන් කර ජන්ගල් බීච් මාර්ගයෙහි මධ්‍ය ලක්ෂය හමුවේ.

බටහිර - ජන්ගල් බීච් මාර්ගයෙහි මධ්‍ය ලක්ෂය දිගේ උතුරු දිශාවට ගමන් කර ජන්ගල් බීච් ඉන් හෝටලයේ ආරම්භක ලක්ෂයේ සිට නැවත නැගෙනහිර දෙසට සාම චෛත්‍ය මාර්ගයේ ගමන් කර බොනවිස්ටා මාර්ගය හා කුලුනුකන්ද මාර්ගය හමුවන ස්ථානයේ මධ්‍ය ලක්ෂයෙන් අවසන් වේ.

පාලිත සංවර්ධන කලාපය

උතුර - ජන්ගල් බීච් මාර්ගයේ මධ්‍ය ලක්ෂයේ සිට මීටර් 106 ක් බටහිර දෙසට ලම්බක රේඛාවක් දිගේ ගමන් කරන විට වෙල්යාය හමුවේ. මෙම වෙල්යාය දිගේ ද ලම්බකව ගමන් කරන විට තවත් වෙල්යායක් (අතහැර දැමූ) හමුවේ. මෙම වෙල්යාය අවසන් වන ලක්ෂයේ සිට මීටර් 172 න් ලම්බක රේඛාව දිගේ නැවත නැගෙනහිර දිශාවට ගමන් කරයි.

නැගෙනහිර - මෙම නැගෙනහිර මායිමේ පවතින ඉහත ලක්ෂයේ සිට දකුණු දිශාවට ලම්බක රේඛාව දිගේ නැවත මීටර් 100 ක් ගමන් කර නැවත එම අවසන් වන ලක්ෂයෙන් නැගෙනහිර දෙසට මීටර් 60 ක් ගමන් ක කුලුනුකන්ද මාර්ගයේ මධ්‍ය ලක්ෂයෙන් නැවත දකුණට කුලුනුකන්ද මාර්ගයේ මධ්‍ය ලක්ෂය දිගේ මීටර් 188 ක් ගමන් කර නැවත ගිණිකොන දෙසට හැරී පවතින අතුරු මාර්ගය දිගේ පැමිණ පොන්හවුස් ඔන් රොක්ස් හෝටලය හා ඕලන්ද ඇළ හමුවන ස්ථානයට පැමිණේ

දකුණ - ඕලන්ද ඇළේ සිට බටහිර දෙසට මීටර් 163ත 48 ලම්බක රේඛාව දිගේ ගමන් කර වයඹ දෙසට ලම්බක රේඛාව දිගේ මීටර් 137 ක් ගමන් කර නැවත නිරිත දිග දෙසට මීටර් 122 ක් ගමන් කර ලම්බක රේඛාව දිගේ ගමන් කර කුලුනුකන්ද මාර්ගය හා තැප්‍රොබේන් හෝටලය අවසන් වන සීමාව හා යද්දෙහිමුල්ල මාර්ගය මධ්‍ය ලක්ෂය

බටහිර - යද්දෙහිමුල්ල මාර්ගයේ මධ්‍ය ලක්ෂය Flower Garden Villa හෝටලය අසළින් ආරම්භ වී වයඹ දෙසට මීටර් 740 ක් යද්දෙහිමුල්ල මාර්ගයේ මධ්‍ය ලක්ෂය දිගේ ගොස් ජන්ගල් බීච් මාර්ගයේ මධ්‍ය ලක්ෂය දිගේ ගොස් මීටර් 740 ක් ලක්ෂය හමුවන ස්ථානයට පැමිණේ.

ඇමුණුම 06 - කලාපීය භූ ඛණ්ඩාංක

01. පරිපාලන කලාපය					
FID	X	Y	FID	X	Y
0	80.2422	6.07427	41	80.2317	6.07024
1	80.2423	6.0741	42	80.2321	6.0703
2	80.2423	6.07399	43	80.2322	6.07031
3	80.2424	6.07381	44	80.2322	6.07138
4	80.2425	6.07374	45	80.2322	6.07155
5	80.2426	6.07359	46	80.2322	6.07156
6	80.2427	6.07343	47	80.2324	6.07191
7	80.2428	6.07311	48	80.2328	6.07244
8	80.2429	6.07285	49	80.2331	6.07273
9	80.2424	6.07205	50	80.2335	6.07284
10	80.2419	6.0714	51	80.2338	6.07304
11	80.241	6.07134	52	80.2346	6.07357
12	80.2402	6.07145	53	80.235	6.0739
13	80.2402	6.07142	54	80.2352	6.07416
14	80.2402	6.07112	55	80.2353	6.07413
15	80.2403	6.07102	56	80.2353	6.07414
16	80.2376	6.06894	57	80.2353	6.07416
17	80.2376	6.06893	58	80.2368	6.07592
18	80.2376	6.06908	59	80.2372	6.07626
19	80.2374	6.0692	60	80.2376	6.0767
20	80.2371	6.06926	61	80.2381	6.07719
21	80.2369	6.06921	62	80.2385	6.07767
22	80.2367	6.06906	63	80.2387	6.07743
23	80.2366	6.0689	64	80.239	6.07725
24	80.2364	6.06876	65	80.2392	6.0771
25	80.2362	6.06856	66	80.2393	6.07688
26	80.236	6.06834	67	80.2395	6.07665
27	80.236	6.06827	68	80.2396	6.07653
28	80.2356	6.06849	69	80.2398	6.07636
29	80.2355	6.06834	70	80.2399	6.07626
30	80.2355	6.06826	71	80.2401	6.07609
31	80.2352	6.06794	72	80.2403	6.07582
32	80.2348	6.06835	73	80.2406	6.07559
33	80.2344	6.06873	74	80.2409	6.07535
34	80.2338	6.06895	75	80.2413	6.07508
35	80.2338	6.0689	76	80.2414	6.07488
36	80.2337	6.06831	77	80.2415	6.07471
37	80.2336	6.06756	78	80.2417	6.07457
38	80.2335	6.06699	79	80.2418	6.07446
39	80.233	6.06749	80	80.242	6.07433
40	80.232	6.06911	81	80.2422	6.07427
			82	80.2322	6.07135
			83	80.2322	6.07123
			84	80.2324	6.07123
			85	80.2322	6.07135

02. ප්‍රවාහන කටයුතු කලාපය

FID	X	Y	FID	X	Y
0	80.1851	6.04752	48	80.1849	6.05165
1	80.1842	6.04803	49	80.185	6.0505
2	80.1829	6.04882	50	80.1851	6.04783
3	80.1805	6.05034	51	80.1851	6.04752
4	80.1803	6.05049			
5	80.1802	6.05107			
6	80.1801	6.05151			
7	80.1799	6.05173			
8	80.1798	6.05192			
9	80.1796	6.05211			
10	80.1794	6.05264			
11	80.1793	6.05309			
12	80.1794	6.05404			
13	80.1793	6.05458			
14	80.1787	6.05612			
15	80.1782	6.05723			
16	80.1781	6.05751			
17	80.1782	6.05751			
18	80.1785	6.05741			
19	80.1791	6.05724			
20	80.1798	6.05706			
21	80.1803	6.05703			
22	80.1806	6.05714			
23	80.1813	6.05766			
24	80.1819	6.05822			
25	80.1824	6.05876			
26	80.1828	6.05955			
27	80.1831	6.06011			
28	80.1835	6.06079			
29	80.1838	6.06086			
30	80.1842	6.06088			
31	80.1847	6.06076			
32	80.185	6.0602			
33	80.1856	6.05944			
34	80.1859	6.05861			
35	80.1863	6.05784			
36	80.1868	6.0567			
37	80.1873	6.05549			
38	80.1879	6.05495			
39	80.1886	6.05474			
40	80.1892	6.05426			
41	80.1897	6.05387			
42	80.19	6.05311			
43	80.1891	6.05304			
44	80.1886	6.05284			
45	80.1875	6.05251			
46	80.1859	6.05206			
47	80.185	6.05191			

03. පුරාවිද්‍යා සංරක්ෂණ කලාපය

FID	X	Y	FID	X	Y
0	80.2163	6.03257	41	80.2159	6.02886
1	80.2163	6.03256	42	80.2161	6.02869
2	80.2163	6.03249	43	80.2162	6.02885
3	80.2163	6.03236	44	80.2162	6.02883
4	80.2163	6.0323	45	80.2162	6.02857
5	80.2163	6.03215	46	80.2163	6.02849
6	80.2164	6.03205	47	80.2164	6.02895
7	80.2165	6.03198	48	80.2165	6.02891
8	80.2165	6.03193	49	80.2164	6.02844
9	80.2167	6.03176	50	80.2167	6.02839
10	80.2167	6.03172	51	80.2167	6.02881
11	80.2167	6.03161	52	80.2167	6.02881
12	80.2166	6.03158	53	80.2168	6.02876
13	80.2165	6.03155	54	80.2168	6.02858
14	80.2164	6.03166	55	80.2169	6.02844
15	80.2163	6.03171	56	80.217	6.02848
16	80.2162	6.03171	57	80.2171	6.02855
17	80.2161	6.03168	58	80.217	6.02867
18	80.216	6.03163	59	80.217	6.02867
19	80.2158	6.03136	60	80.217	6.02876
20	80.2158	6.03124	61	80.217	6.02885
21	80.2156	6.03119	62	80.2171	6.02893
22	80.2154	6.03113	63	80.2171	6.02895
23	80.2153	6.03104	64	80.2173	6.02888
24	80.2152	6.0309	65	80.2173	6.02877
25	80.2152	6.0307	66	80.2173	6.02865
26	80.2153	6.03058	67	80.2173	6.02863
27	80.2154	6.03044	68	80.2174	6.0283
28	80.2154	6.03038	69	80.2175	6.02782
29	80.2154	6.03033	70	80.2177	6.02734
30	80.2154	6.03021	71	80.2177	6.02722
31	80.2153	6.03011	72	80.2177	6.02706
32	80.2153	6.03002	73	80.2176	6.02687
33	80.2153	6.02994	74	80.2177	6.02623
34	80.2153	6.0298	75	80.2177	6.02604
35	80.2154	6.0296	76	80.2177	6.02563
36	80.2155	6.02943	77	80.2178	6.02455
37	80.2157	6.029	78	80.2177	6.02433
38	80.2158	6.0289	79	80.2175	6.02418
39	80.216	6.02908	80	80.2175	6.02407
40	80.2161	6.02904	81	80.2174	6.02404

82	80.217	6.02393	120	80.212	6.02647
83	80.2166	6.02383	121	80.2119	6.02638
84	80.216	6.02368	122	80.2119	6.02643
85	80.2156	6.0235	123	80.2118	6.02652
86	80.2154	6.02355	124	80.2118	6.02681
87	80.2152	6.02365	125	80.2117	6.02782
88	80.2151	6.02372	126	80.2116	6.02782
89	80.215	6.02392	127	80.2116	6.0281
90	80.2149	6.02403	128	80.2117	6.02816
91	80.2149	6.02404	129	80.2116	6.02844
92	80.2148	6.02403	130	80.2116	6.02866
93	80.2143	6.02459	131	80.2115	6.02881
94	80.2143	6.0246	132	80.2115	6.02898
95	80.2143	6.02464	133	80.2115	6.02909
96	80.2142	6.02462	134	80.2115	6.02911
97	80.2141	6.02454	135	80.2115	6.02912
98	80.2138	6.02464	136	80.2115	6.02925
99	80.2139	6.02478	137	80.2114	6.02952
100	80.2138	6.02497	138	80.2114	6.02965
101	80.2136	6.02508	139	80.2114	6.02982
102	80.2136	6.02515	140	80.2114	6.02997
103	80.2136	6.02519	141	80.2114	6.03013
104	80.2135	6.02527	142	80.2115	6.03021
105	80.2134	6.02535	143	80.2116	6.03024
106	80.2134	6.02536	144	80.2116	6.0305
107	80.2133	6.02552	145	80.2118	6.03062
108	80.213	6.02574	146	80.2118	6.03075
109	80.213	6.02582	147	80.2118	6.0309
110	80.2129	6.02592	148	80.2118	6.03097
111	80.2128	6.0259	149	80.2118	6.03103
112	80.2125	6.02587	150	80.2126	6.03198
113	80.2125	6.02605	151	80.2126	6.03256
114	80.2125	6.02612	152	80.2152	6.03196
115	80.2125	6.02617	153	80.2154	6.03238
116	80.2125	6.02624	154	80.2156	6.03261
117	80.2125	6.02627	155	80.2158	6.03285
118	80.2123	6.02643	156	80.2159	6.03295
119	80.2122	6.02647	157	80.2163	6.03257

04. නාවික කටයුතු කලාපය

FID	X	Y	FID	X	Y	FID	X	Y
0	80.2347	6.03275	39	80.23	6.0302	81	80.2299	6.03224
1	80.2344	6.03272	40	80.2299	6.03022	82	80.2301	6.03211
2	80.2338	6.0326	41	80.2299	6.03032	83	80.2303	6.03184
3	80.2336	6.03249	45	80.2292	6.03025	87	80.2307	6.03197
4	80.2333	6.03222	46	80.2291	6.03015	88	80.2306	6.03226
5	80.2332	6.03212	47	80.2289	6.03004	89	80.2304	6.03277
6	80.2332	6.03189	48	80.2287	6.02997	90	80.2303	6.03311
7	80.2334	6.03158	49	80.2285	6.02997	91	80.2303	6.03324
8	80.2335	6.03133	50	80.2283	6.03004	92	80.2302	6.03325
9	80.2336	6.03119	51	80.2282	6.03006	93	80.2302	6.03307
10	80.2336	6.03088	52	80.2281	6.03006	94	80.2296	6.03307
11	80.2336	6.03077	53	80.2279	6.03006	95	80.2297	6.03308
12	80.2335	6.03073	54	80.2279	6.03003	96	80.2297	6.03381
13	80.2334	6.03059	55	80.2278	6.03001	97	80.2282	6.03366
14	80.2334	6.03047	56	80.2275	6.03008	98	80.2282	6.03395
15	80.2334	6.03044	57	80.2274	6.03012	99	80.2297	6.03413
16	80.2333	6.03035	58	80.2273	6.03008	100	80.2297	6.03422
17	80.2332	6.03021	59	80.2273	6.03009	101	80.2296	6.03425
18	80.233	6.03009	60	80.2271	6.03013	102	80.2295	6.03426
19	80.2328	6.02997	61	80.227	6.03021	103	80.2293	6.03422
20	80.2327	6.02985	62	80.2268	6.03033	104	80.2293	6.03424
21	80.2327	6.02978	63	80.2263	6.03059	105	80.2293	6.03433
22	80.2325	6.02973	64	80.2257	6.03098	106	80.2292	6.0344
23	80.2324	6.02982	65	80.2252	6.03133	107	80.2292	6.0345
24	80.2322	6.02997	66	80.2248	6.03158	108	80.2294	6.03457
25	80.2321	6.02998	67	80.2247	6.03166	109	80.2295	6.03458
26	80.2318	6.03004	68	80.2247	6.03174	110	80.2296	6.03459
27	80.2315	6.03016	69	80.2248	6.03177	111	80.2296	6.03466
28	80.2315	6.03017	70	80.2251	6.0316	112	80.2298	6.03458
29	80.2315	6.03019	71	80.2252	6.03152	113	80.2301	6.03446
30	80.2311	6.03029	72	80.2254	6.03144	114	80.2308	6.03429
31	80.231	6.03031	73	80.2257	6.03128	115	80.2313	6.03417
32	80.2309	6.03028	74	80.2263	6.03083	116	80.2316	6.03399
33	80.2307	6.03015	75	80.2264	6.03088	117	80.232	6.03375
34	80.2305	6.03015	76	80.2266	6.03119	118	80.2324	6.03356
35	80.2304	6.0302	77	80.2294	6.03172	119	80.2327	6.03345
36	80.2302	6.03028	78	80.2295	6.0319	120	80.2332	6.03322
37	80.2301	6.03026	79	80.2296	6.03214	121	80.2335	6.03311
38	80.2301	6.0302	80	80.2296	6.03216	122	80.2338	6.03303

FID	X	Y
123	80.2343	6.03295
124	80.2343	6.0328
125	80.2293	6.03275
126	80.2293	6.03483
127	80.229	6.0347
128	80.2288	6.03466
129	80.2285	6.03479
130	80.2275	6.03531
131	80.2274	6.03541
132	80.2266	6.0354
133	80.2266	6.03462
134	80.2265	6.03461
135	80.2264	6.0354
136	80.2258	6.0354
137	80.2259	6.03474
138	80.2257	6.03473
139	80.2259	6.03555
140	80.2254	6.03567
141	80.2249	6.0359
142	80.2242	6.03619
143	80.2239	6.03627
144	80.2239	6.03628
145	80.2242	6.03635
146	80.2245	6.03636
147	80.2247	6.0364
148	80.2249	6.0364
149	80.2251	6.0365
150	80.2254	6.03675
151	80.2259	6.03661
152	80.2266	6.03635
153	80.2277	6.03578
154	80.2285	6.036524
155	80.2292	6.03487
156	80.2293	6.03483

05. අධිසනත්ව සංචාරක සංවර්ධන කලාපය

FID	X	Y	FID	X	Y	FID	X	Y
0	80.1755	6.06149	40	80.1796	6.05473	80	80.1834	6.04895
1	80.1755	6.06148	41	80.1797	6.05458	81	80.1834	6.04894
2	80.1756	6.06141	42	80.1797	6.05439	82	80.184	6.04857
3	80.1756	6.06139	43	80.1797	6.05411	83	80.1847	6.04821
4	80.1757	6.0612	44	80.1797	6.05371	84	80.185	6.04801
5	80.1758	6.06108	45	80.1797	6.0533	85	80.1851	6.04796
6	80.1759	6.061	46	80.1797	6.05321	86	80.1853	6.04787
7	80.176	6.06089	47	80.1797	6.05315	87	80.1853	6.04785
8	80.1762	6.06076	48	80.1797	6.05293	88	80.1854	6.04781
9	80.1763	6.06065	49	80.1798	6.05268	89	80.1855	6.04778
10	80.1763	6.06064	50	80.1798	6.05265	90	80.1855	6.04778
11	80.1764	6.06057	51	80.1798	6.05253	91	80.1856	6.04774
12	80.1766	6.06043	52	80.1799	6.05244	92	80.1857	6.04769
13	80.1767	6.06031	53	80.1799	6.05235	93	80.1858	6.04768
14	80.1768	6.06023	54	80.18	6.05225	94	80.1859	6.04764
15	80.1769	6.06007	55	80.1802	6.05205	95	80.186	6.04775
16	80.1771	6.05989	56	80.1802	6.05203	96	80.1862	6.04756
17	80.1772	6.05977	57	80.1803	6.05185	97	80.1863	6.04749
18	80.1773	6.05962	58	80.1804	6.0517	98	80.1864	6.04745
19	80.1775	6.05933	59	80.1805	6.05149	99	80.1865	6.0474
20	80.1776	6.05909	60	80.1805	6.0512	100	80.1866	6.04735
21	80.1777	6.05898	61	80.1806	6.05094	101	80.1868	6.04727
22	80.1778	6.0588	62	80.1806	6.05081	102	80.1869	6.04718
23	80.1779	6.05864	63	80.1806	6.0508	103	80.1869	6.04713
24	80.1781	6.05843	64	80.1806	6.05077	104	80.187	6.04706
25	80.1782	6.05821	65	80.1806	6.0507	105	80.1871	6.04701
26	80.1783	6.05789	66	80.1807	6.05065	106	80.1871	6.04695
27	80.1785	6.05752	67	80.1807	6.05064	107	80.1871	6.04695
28	80.1785	6.05744	68	80.1807	6.05062	108	80.1872	6.04688
29	80.1786	6.0572	69	80.1807	6.0506	109	80.1873	6.04678
30	80.1787	6.0571	70	80.1808	6.05055	110	80.1874	6.04671
31	80.1787	6.05702	71	80.1809	6.05052	111	80.1874	6.04665
32	80.1789	6.05667	72	80.1814	6.05024	112	80.1877	6.04633
33	80.179	6.05637	73	80.1819	6.04988	113	80.1878	6.04626
34	80.1792	6.05585	74	80.1821	6.04977	114	80.1879	6.04621
35	80.1793	6.05567	75	80.1822	6.04973	115	80.1879	6.04613
36	80.1793	6.05545	76	80.1824	6.04961	116	80.188	6.04609
37	80.1793	6.05543	77	80.1824	6.04961	117	80.188	6.04604
38	80.1794	6.05522	78	80.1827	6.04942	118	80.1881	6.04599

39	80.1795	6.05503	79	80.1833	6.049	119	80.1882	6.04595
120	80.1883	6.04586	163	80.193	6.04302	205	80.1979	6.04042
121	80.1885	6.04575	164	80.1931	6.0429	206	80.198	6.0404
122	80.1886	6.04566	165	80.1931	6.04282	207	80.1981	6.04036
123	80.1887	6.04564	166	80.1932	6.04276	208	80.1983	6.04032
124	80.1887	6.04562	167	80.1932	6.0427	209	80.1984	6.0403
125	80.1887	6.0456	168	80.1932	6.04265	210	80.1984	6.0403
126	80.189	6.04542	169	80.1932	6.04251	211	80.1986	6.04026
127	80.1891	6.04535	170	80.1933	6.04237	212	80.1986	6.04026
128	80.1892	6.04533	171	80.1933	6.04224	213	80.1987	6.04026
129	80.1892	6.0453	172	80.1933	6.04208	214	80.199	6.04021
130	80.1893	6.04527	173	80.1933	6.04199	215	80.199	6.0402
131	80.1893	6.04524	174	80.1934	6.04195	216	80.1992	6.04015
132	80.1895	6.04513	175	80.1934	6.0419	217	80.1997	6.04002
133	80.1896	6.04502	176	80.1934	6.04189	218	80.2	6.03993
134	80.1897	6.04492	177	80.1934	6.04189	219	80.2004	6.0398
135	80.1898	6.04487	178	80.1934	6.04185	220	80.2012	6.03944
136	80.1898	6.04485	179	80.1934	6.04184	221	80.2013	6.03938
137	80.1901	6.04461	180	80.1935	6.04182	222	80.2018	6.03905
138	80.1903	6.04444	181	80.1935	6.04183	223	80.2021	6.03887
139	80.1905	6.04423	182	80.1936	6.0418	224	80.2022	6.03881
140	80.1906	6.04416	183	80.1939	6.04166	225	80.2023	6.03878
141	80.1907	6.04408	184	80.1941	6.04156	226	80.2024	6.0387
142	80.1908	6.044	185	80.1944	6.04146	227	80.2026	6.03857
143	80.1909	6.04395	186	80.1946	6.04134	228	80.2027	6.03849
144	80.1909	6.0439	187	80.1953	6.04101	229	80.2028	6.03845
145	80.191	6.04386	188	80.1954	6.04096	230	80.2031	6.03832
146	80.1911	6.04382	189	80.1955	6.04092	231	80.2032	6.03829
147	80.1912	6.0438	190	80.1955	6.04092	232	80.2034	6.03826
148	80.1913	6.04374	191	80.1955	6.04092	233	80.2037	6.03817
149	80.1915	6.04367	192	80.1957	6.04091	234	80.2038	6.03816
150	80.1916	6.04362	193	80.196	6.04089	235	80.2038	6.03815
151	80.1917	6.0436	194	80.1964	6.04088	236	80.204	6.03809
152	80.1917	6.04357	195	80.1966	6.04087	237	80.2043	6.03799
153	80.1918	6.04353	196	80.1967	6.04087	238	80.2047	6.03773
154	80.192	6.04347	197	80.197	6.04077	239	80.2049	6.03756
155	80.1923	6.04338	198	80.1971	6.04072	240	80.2052	6.03737
156	80.1924	6.04332	199	80.1972	6.04071	241	80.2053	6.03736
157	80.1925	6.04332	200	80.1972	6.04068	242	80.2055	6.03726
158	80.1925	6.0433	201	80.1975	6.04056	243	80.2063	6.03677
159	80.1926	6.04325	202	80.1977	6.0405	244	80.2063	6.03676
160	80.1926	6.04324	203	80.1977	6.04049	245	80.207	6.03639
161	80.1927	6.0432	204	80.1978	6.04045	246	80.2072	6.03629

247	80.2072	6.03622	289	80.2113	6.03276	331	80.207	6.03499
248	80.2072	6.03629	290	80.2112	6.03277	332	80.207	6.03509
249	80.2074	6.03615	291	80.2108	6.033	333	80.2071	6.03534
250	80.2076	6.03605	292	80.2106	6.03313	334	80.207	6.03541
251	80.2077	6.03587	293	80.2106	6.03314	335	80.207	6.03551
252	80.2078	6.03559	294	80.2105	6.03318	336	80.2069	6.03563
253	80.2079	6.03543	295	80.2104	6.03321	337	80.2068	6.03568
254	80.208	6.0353	296	80.2102	6.03328	338	80.2067	6.0357
255	80.2081	6.0352	297	80.2098	6.03353	339	80.2065	6.03578
256	80.2086	6.03497	298	80.2095	6.03369	340	80.2064	6.03582
257	80.2087	6.03492	299	80.2091	6.03349	341	80.2063	6.0359
258	80.2088	6.03485	300	80.2088	6.03375	342	80.2061	6.03598
259	80.2089	6.03479	301	80.2086	6.03389	343	80.206	6.03599
260	80.2097	6.03436	302	80.2085	6.03395	344	80.2059	6.03603
261	80.2106	6.03394	303	80.2084	6.03404	345	80.2054	6.03624
262	80.2107	6.03389	304	80.2082	6.0341	346	80.2054	6.03625
263	80.2107	6.03388	305	80.2079	6.03416	347	80.2051	6.03638
264	80.2107	6.03388	306	80.2078	6.03425	348	80.2049	6.03648
265	80.2108	6.03383	307	80.2077	6.03425	349	80.2046	6.03657
266	80.2109	6.03376	308	80.2076	6.03425	350	80.2046	6.03658
267	80.2112	6.03364	309	80.2075	6.03418	351	80.2044	6.03669
268	80.2116	6.03339	310	80.2075	6.034	352	80.2044	6.03671
269	80.2117	6.03333	311	80.2073	6.03396	353	80.2041	6.03682
270	80.212	6.03318	312	80.2073	6.034	354	80.2039	6.03691
271	80.2122	6.03307	313	80.2073	6.03399	355	80.2038	6.03706
272	80.2122	6.03304	314	80.2071	6.03404	356	80.2037	6.03718
273	80.2125	6.03294	315	80.207	6.03414	357	80.2037	6.0372
274	80.2125	6.03293	316	80.207	6.03421	358	80.2036	6.03724
275	80.2126	6.03291	317	80.2069	6.03425	359	80.2033	6.03736
276	80.2126	6.03251	318	80.2069	6.0344	360	80.2031	6.03747
277	80.2126	6.03251	319	80.207	6.03448	361	80.203	6.03748
278	80.2126	6.03248	320	80.207	6.03455	362	80.2029	6.03749
279	80.2126	6.03245	321	80.207	6.03459	363	80.2027	6.03756
280	80.2127	6.03234	322	80.207	6.03461	364	80.202	6.038
281	80.2127	6.03228	323	80.2069	6.03464	365	80.2016	6.03817
282	80.2127	6.03222	324	80.2069	6.03475	366	80.201	6.03852
283	80.2126	6.03222	325	80.2069	6.03487	367	80.2005	6.03882
284	80.2125	6.03222	326	80.207	6.0349	368	80.2002	6.03897
285	80.2125	6.03222	327	80.207	6.0349	369	80.2002	6.03897
286	80.2119	6.03239	328	80.207	6.03491	370	80.2	6.03907
287	80.2115	6.03264	329	80.207	6.03496	371	80.1999	6.03913
288	80.2114	6.0327	330	80.207	6.03497	372	80.1999	6.03914

373	80.1998	6.03917	416	80.1946	6.04006	459	80.192	6.04171
374	80.1996	6.03927	417	80.1944	6.04026	460	80.192	6.04173
375	80.1993	6.03933	418	80.1942	6.04043	461	80.192	6.04173
376	80.199	6.03933	419	80.1942	6.04048	462	80.1919	6.04187
377	80.199	6.03933	420	80.1941	6.04053	463	80.1918	6.04203
378	80.1988	6.0393	421	80.1939	6.04068	464	80.1917	6.04215
379	80.1985	6.03927	422	80.1936	6.04089	465	80.1917	6.04218
380	80.1983	6.0393	423	80.1935	6.04093	466	80.1916	6.04221
381	80.1982	6.03938	424	80.1934	6.04095	467	80.1916	6.04223
382	80.198	6.03948	425	80.1934	6.04096	468	80.1916	6.04225
383	80.198	6.03949	426	80.1934	6.04097	469	80.1915	6.04228
384	80.198	6.03949	427	80.1934	6.04098	470	80.1915	6.04229
385	80.198	6.03949	428	80.1933	6.04099	471	80.1914	6.0423
386	80.198	6.03948	429	80.1933	6.04099	472	80.1913	6.04229
387	80.1977	6.03905	430	80.1932	6.041	473	80.1913	6.04229
388	80.1974	6.03869	431	80.1932	6.04102	474	80.1912	6.04228
389	80.1973	6.03864	432	80.1931	6.041	475	80.1912	6.04226
390	80.1971	6.03854	433	80.193	6.04098	476	80.1911	6.04225
391	80.1968	6.03845	434	80.193	6.04092	477	80.191	6.04222
392	80.1966	6.03836	435	80.193	6.04087	478	80.191	6.04222
393	80.1965	6.03829	436	80.1929	6.04082	479	80.191	6.04224
394	80.1964	6.03829	437	80.1929	6.04081	480	80.1909	6.04228
395	80.1964	6.03834	438	80.1928	6.04082	481	80.1909	6.04234
396	80.1964	6.0384	439	80.1927	6.04085	482	80.1908	6.04238
397	80.1964	6.03845	440	80.1927	6.04087	483	80.1908	6.04243
398	80.1964	6.03849	441	80.1927	6.04089	484	80.1907	6.04251
399	80.1964	6.03853	442	80.1926	6.04092	485	80.1907	6.04257
400	80.1965	6.03853	443	80.1926	6.04094	486	80.1907	6.04263
401	80.1966	6.03854	444	80.1925	6.04093	487	80.1906	6.04268
402	80.1965	6.03858	445	80.1925	6.04093	488	80.1906	6.04274
403	80.1968	6.03864	446	80.1924	6.04095	489	80.1905	6.04279
404	80.1968	6.03867	447	80.1923	6.04096	490	80.1905	6.04283
405	80.1968	6.03871	448	80.1923	6.04096	491	80.1904	6.04285
406	80.1968	6.03879	449	80.1922	6.04099	492	80.1904	6.04286
407	80.1966	6.03906	450	80.1922	6.04104	493	80.1904	6.04289
408	80.1965	6.03923	451	80.1921	6.04111	494	80.1903	6.04292
409	80.1963	6.03942	452	80.1921	6.04117	495	80.1903	6.04295
410	80.196	6.03959	453	80.1921	6.04119	496	80.1902	6.04298
411	80.1956	6.03979	454	80.192	6.0412	497	80.1901	6.04301
412	80.1955	6.03988	455	80.192	6.04127	498	80.1901	6.04304
413	80.1953	6.03992	456	80.192	6.04139	499	80.19	6.04307
414	80.195	6.03994	457	80.192	6.04152	500	80.1899	6.04308
415	80.1947	6.03999	458	80.192	6.04161	501	80.1898	6.04308

502	80.1898	6.04308	537	80.1879	6.04402	572	80.1861	6.04611
503	80.1897	6.04308	538	80.1879	6.04416	573	80.1861	6.04617
504	80.1896	6.0431	539	80.1878	6.04417	574	80.186	6.04635
505	80.1896	6.04312	540	80.1878	6.04422	575	80.186	6.04637
506	80.1895	6.04312	541	80.1878	6.04428	576	80.1859	6.04639
507	80.1894	6.04309	542	80.1877	6.04432	577	80.1859	6.04642
508	80.1893	6.04308	543	80.1877	6.04435	578	80.1858	6.04647
509	80.1893	6.04308	544	80.1876	6.0444	579	80.1858	6.04652
510	80.1892	6.04306	545	80.1876	6.04445	580	80.1857	6.04657
511	80.1891	6.04306	546	80.1875	6.0445	581	80.1857	6.04662
512	80.1891	6.04309	547	80.1875	6.04454	582	80.1856	6.04668
513	80.189	6.04313	548	80.1874	6.04458	583	80.1856	6.04673
514	80.189	6.04319	549	80.1873	6.04461	584	80.1856	6.04679
515	80.1889	6.04325	550	80.1873	6.04463	585	80.1855	6.04685
516	80.1889	6.0433	551	80.1872	6.04466	586	80.1855	6.04689
517	80.1889	6.04336	552	80.1872	6.04471	587	80.1853	6.04695
518	80.1888	6.04342	553	80.1871	6.04477	588	80.1853	6.04698
519	80.1888	6.04346	554	80.1871	6.04478	589	80.1852	6.047
520	80.1887	6.0435	555	80.187	6.04506	590	80.1852	6.04707
521	80.1887	6.04353	556	80.187	6.04528	591	80.185	6.04725
522	80.1886	6.04357	557	80.1869	6.04544	592	80.1849	6.04735
523	80.1885	6.04361	558	80.1867	6.04563	593	80.1848	6.04741
524	80.1885	6.04364	559	80.1867	6.04566	594	80.1847	6.04751
525	80.1884	6.04365	560	80.1866	6.04569	595	80.1846	6.04757
526	80.1884	6.04366	561	80.1866	6.04571	596	80.1844	6.0477
527	80.1883	6.04367	562	80.1865	6.04571	597	80.1842	6.04781
528	80.1882	6.04368	563	80.1864	6.04572	598	80.1841	6.0479
529	80.1882	6.04368	564	80.1864	6.04577	599	80.1839	6.04798
530	80.1882	6.04369	565	80.1864	6.04579	600	80.1838	6.04799
531	80.1881	6.04372	566	80.1863	6.04575	601	80.1836	6.04809
532	80.188	6.04376	567	80.1862	6.04575	602	80.1835	6.04812
533	80.188	6.04377	568	80.1862	6.04584	603	80.1835	6.04814
534	80.188	6.0438	569	80.1862	6.04591	604	80.1834	6.04818
535	80.1879	6.04386	570	80.1862	6.04602	605	80.1833	6.04821
536	80.188	6.04393	571	80.1861	6.04611	606	80.1833	6.04826

FID	X	Y	FID	X	Y	FID	X	Y
607	80.1832	6.0483	649	80.1806	6.04952	691	80.1779	6.05158
608	80.1832	6.04834	650	80.1806	6.04956	692	80.1779	6.05159
609	80.1831	6.04839	651	80.1806	6.04958	693	80.1779	6.05163
610	80.1831	6.04844	652	80.1806	6.04964	694	80.1779	6.05165
611	80.1831	6.0485	653	80.1805	6.04971	695	80.1779	6.05183
612	80.183	6.04853	654	80.1805	6.04976	696	80.1779	6.05196
613	80.1829	6.04856	655	80.1804	6.04987	697	80.1779	6.05199
614	80.1829	6.04858	656	80.1804	6.04992	698	80.1779	6.05204
615	80.1828	6.04861	657	80.1803	6.04998	699	80.1779	6.05206
616	80.1827	6.04865	658	80.1803	6.05004	700	80.1779	6.05209
617	80.1827	6.04867	659	80.1802	6.05009	701	80.1779	6.05215
618	80.1826	6.04869	660	80.1802	6.05014	702	80.1779	6.05218
619	80.1826	6.04872	661	80.1802	6.05017	703	80.1779	6.0523
620	80.1825	6.04876	662	80.1801	6.05029	704	80.1779	6.05246
621	80.1825	6.04878	663	80.1801	6.05034	705	80.1778	6.05265
622	80.1824	6.04885	664	80.1801	6.05039	706	80.1778	6.05275
623	80.1823	6.04891	665	80.1801	6.05042	707	80.1778	6.05283
624	80.1822	6.04895	666	80.18	6.0505	708	80.1778	6.05298
625	80.1821	6.049	667	80.1799	6.05065	709	80.1776	6.05315
626	80.1821	6.04904	668	80.1798	6.05078	710	80.1775	6.05318
627	80.182	6.04906	669	80.1798	6.0508	711	80.1775	6.05316
628	80.182	6.04908	670	80.1797	6.05088	712	80.1773	6.0531
629	80.1819	6.0491	671	80.1796	6.05088	713	80.1773	6.05305
630	80.1818	6.04911	672	80.1795	6.05095	714	80.1773	6.05305
631	80.1818	6.04912	673	80.1794	6.051	715	80.1772	6.05305
632	80.1817	6.04912	674	80.1793	6.05105	716	80.1772	6.05311
633	80.1816	6.04912	675	80.1792	6.05106	717	80.1773	6.05313
634	80.1815	6.0491	676	80.179	6.05114	718	80.1773	6.05316
635	80.1814	6.04909	677	80.179	6.05118	719	80.1773	6.05325
636	80.1814	6.04909	678	80.1789	6.05131	720	80.1773	6.05332
637	80.1813	6.0491	679	80.1787	6.05145	721	80.1773	6.05333
638	80.1813	6.04912	680	80.1784	6.05154	722	80.1773	6.05337
639	80.1812	6.04915	681	80.1782	6.05158	723	80.1773	6.0534
640	80.1811	6.04921	682	80.1782	6.05156	724	80.1773	6.05342
641	80.1811	6.04924	683	80.1782	6.05155	725	80.1773	6.05344
642	80.181	6.04926	684	80.1781	6.05154	726	80.1772	6.05351
643	80.1809	6.04927	685	80.1781	6.05153	727	80.1771	6.05354
644	80.1809	6.04931	686	80.178	6.0515	728	80.1771	6.05355
645	80.1808	6.04933	687	80.178	6.0515	729	80.1771	6.05356
646	80.1807	6.04935	688	80.178	6.0515	730	80.177	6.0536
647	80.1807	6.04941	689	80.1779	6.05154	731	80.177	6.05361
648	80.1806	6.04947	690	80.1779	6.05155	732	80.1769	6.05363
733	80.1769	6.05368						
734	80.1768	6.05377						
735	80.1767	6.05383						

736	80.1767	6.05387	782	80.1749	6.05644	828	80.1764	6.05964
737	80.1767	6.0539	783	80.1749	6.05644	829	80.1761	6.05991
738	80.1766	6.05397	784	80.1749	6.05644	830	80.1759	6.06005
739	80.1765	6.05406	785	80.1749	6.05644	831	80.1756	6.06018
740	80.1765	6.0541	786	80.1748	6.05656	832	80.1754	6.0602
741	80.1765	6.05412	787	80.1748	6.05665	833	80.1754	6.0602
742	80.1764	6.05418	788	80.1748	6.05668	834	80.1753	6.06019
743	80.1763	6.05423	789	80.1748	6.0567	835	80.1753	6.06016
744	80.1763	6.0543	790	80.1748	6.05673	836	80.1753	6.0601
745	80.1763	6.05436	791	80.1749	6.05675	837	80.1752	6.06005
746	80.1762	6.05444	792	80.1749	6.05682	838	80.1751	6.06005
747	80.1762	6.05451	793	80.1749	6.05691	839	80.1751	6.06011
748	80.1762	6.05458	794	80.175	6.05704	840	80.175	6.06024
749	80.1762	6.05461	795	80.1751	6.05708	841	80.1749	6.06038
750	80.1761	6.05484	796	80.1751	6.0571	842	80.1749	6.06047
751	80.176	6.05493	797	80.1751	6.05714	843	80.1749	6.06055
752	80.176	6.05509	798	80.1751	6.05714	844	80.1748	6.06067
753	80.1759	6.05521	799	80.1752	6.05719	845	80.1748	6.06076
754	80.1759	6.0553	800	80.1752	6.05722	846	80.1748	6.06087
755	80.1758	6.05538	801	80.1754	6.05724	847	80.1748	6.06092
756	80.1758	6.05547	802	80.1755	6.0572	848	80.175	6.06106
757	80.1757	6.05561	803	80.1756	6.05712	849	80.1751	6.06121
758	80.1757	6.05564	804	80.1757	6.05705	850	80.1752	6.06126
759	80.1757	6.05572	805	80.1758	6.05698	851	80.1752	6.0613
760	80.1755	6.05589	806	80.176	6.0569	852	80.1753	6.06135
761	80.1755	6.05592	807	80.1761	6.05682	853	80.1753	6.06139
762	80.1755	6.05601	808	80.1762	6.05675	854	80.1754	6.06142
763	80.1754	6.05605	809	80.1763	6.05664	855	80.1754	6.06142
764	80.1754	6.05606	810	80.1765	6.05659	856	80.1755	6.06149
765	80.1753	6.0561	811	80.1766	6.0566	857	80.2396	6.02994
766	80.1753	6.05615	812	80.1768	6.05667	858	80.2396	6.02997
767	80.1752	6.05622	813	80.1769	6.05688	859	80.2396	6.02994
768	80.1752	6.05624	814	80.177	6.05706	860	80.2396	6.02994
769	80.1751	6.05621	815	80.1771	6.05723	861	80.2396	6.02994
770	80.1751	6.05619	816	80.1771	6.05746	862	80.2388	6.0294
771	80.1751	6.05616	817	80.177	6.05764	863	80.2387	6.02953
772	80.175	6.05617	818	80.177	6.05773	864	80.2384	6.02973
773	80.175	6.0562	819	80.1769	6.05787	865	80.2383	6.02988
774	80.175	6.05626	820	80.1769	6.05811	866	80.2383	6.02999
775	80.175	6.05626	821	80.1769	6.05844	867	80.2384	6.03008
776	80.175	6.05628	822	80.1768	6.05873	868	80.2384	6.03018
777	80.175	6.05629	823	80.1767	6.05889	869	80.2384	6.03022
778	80.175	6.0563	824	80.1767	6.05917	870	80.2383	6.03027
779	80.175	6.05635	825	80.1766	6.05936	871	80.2383	6.03034
780	80.175	6.05641	826	80.1765	6.05943	872	80.2382	6.03044
781	80.175	6.05643	827	80.1764	6.05958	873	80.2382	6.03044

874	80.2382	6.03045	920	80.2271	6.03617	966	80.2158	6.0333
875	80.2381	6.03048	921	80.2269	6.03624	967	80.2158	6.0333
876	80.238	6.03053	922	80.2266	6.03635	968	80.2159	6.03337
877	80.2379	6.0307	923	80.2263	6.0365	969	80.2162	6.03361
878	80.2376	6.03112	924	80.226	6.03659	970	80.2163	6.03371
879	80.2373	6.03144	925	80.226	6.0366	971	80.2166	6.03397
880	80.2369	6.03175	926	80.2257	6.03668	972	80.2167	6.03402
881	80.2365	6.03204	927	80.2253	6.03675	973	80.2168	6.0341
882	80.236	6.0323	928	80.2251	6.03678	974	80.2169	6.03419
883	80.2357	6.0324	929	80.225	6.03666	975	80.2169	6.03424
884	80.2354	6.03251	930	80.2249	6.03656	976	80.2175	6.03469
885	80.2351	6.03258	931	80.2248	6.03645	977	80.2177	6.03483
886	80.2343	6.03297	932	80.2246	6.0364	978	80.2179	6.035
887	80.2343	6.03299	933	80.2244	6.03634	979	80.2179	6.035
888	80.234	6.03303	934	80.2239	6.03631	980	80.2179	6.03502
889	80.2338	6.03305	935	80.2238	6.03631	981	80.2181	6.03512
890	80.2337	6.03309	936	80.2234	6.03629	982	80.2182	6.03519
891	80.2337	6.03309	937	80.223	6.03628	983	80.2182	6.03517
892	80.2336	6.0331	938	80.2227	6.03625	984	80.2182	6.03519
893	80.2336	6.03312	939	80.2227	6.03624	985	80.2186	6.0354
894	80.2332	6.03326	940	80.2224	6.03619	986	80.2194	6.03582
895	80.233	6.03336	941	80.2219	6.03608	987	80.2197	6.03595
896	80.2327	6.03351	942	80.2217	6.03604	988	80.2198	6.03603
897	80.2326	6.03351	943	80.2214	6.03593	989	80.2204	6.03631
898	80.2318	6.03391	944	80.2207	6.03565	990	80.2204	6.03632
899	80.2315	6.03406	945	80.2201	6.03538	991	80.2212	6.03661
900	80.2313	6.03418	946	80.22	6.0353	992	80.2215	6.03673
901	80.231	6.03426	947	80.2197	6.03518	993	80.2218	6.03678
902	80.2309	6.03428	948	80.2189	6.03477	994	80.2223	6.0369
903	80.2307	6.03431	949	80.2186	6.03457	995	80.2226	6.03696
904	80.2304	6.03436	950	80.2185	6.03448	996	80.2228	6.03699
905	80.2301	6.03444	951	80.2181	6.0342	997	80.2234	6.03701
906	80.2298	6.03457	952	80.2178	6.03395	998	80.2239	6.03703
907	80.2298	6.03459	953	80.2174	6.03371	999	80.2243	6.03706
908	80.2298	6.03457	954	80.2171	6.03345	1000	80.2244	6.03709
909	80.2296	6.03467	955	80.2171	6.03341	1001	80.2244	6.0371
910	80.2292	6.03489	956	80.2168	6.03321	1002	80.2245	6.03713
911	80.229	6.03499	957	80.2165	6.03288	1003	80.2245	6.03716
912	80.2287	6.03516	958	80.2155	6.03182	1004	80.2245	6.03719
913	80.2283	6.03544	959	80.2154	6.03165	1005	80.2246	6.03723
914	80.2279	6.03571	960	80.2152	6.03158	1006	80.2246	6.03731
915	80.2279	6.03572	961	80.2151	6.03195	1007	80.2248	6.03749
916	80.2276	6.03589	962	80.215	6.03236	1008	80.2251	6.03752
917	80.2274	6.03603	963	80.2152	6.03272	1009	80.2251	6.03751
918	80.2273	6.03605	964	80.2154	6.03298	1010	80.2254	6.03747
919	80.2273	6.03607	965	80.2157	6.03318	1011	80.2258	6.03738

1012	80.2262	6.03729	1058	80.236	6.03347
1013	80.2262	6.03729	1059	80.2363	6.03334
1014	80.2262	6.03727	1060	80.2366	6.03318
1015	80.2265	6.03718	1061	80.2366	6.03316
1016	80.2266	6.03716	1062	80.237	6.03286
1017	80.227	6.03698	1063	80.2373	6.03267
1018	80.2272	6.03691	1064	80.2375	6.03242
1019	80.2276	6.0367	1065	80.2378	6.03211
1020	802277	6.03668	1066	80.2379	6.03199
1021	80.2277	6.03668	1067	80.2381	6.03182
1022	80.228	6.0365	1068	80.2382	6.03176
1023	80.2283	6.03632	1069	80.2382	6.03172
1024	80.2287	6.03604	1070	80.2382	6.03168
1025	80.2291	6.03577	1071	80.2383	6.03159
1026	80.2294	6.03561	1072	80.2383	6.03154
1027	80.2297	6.03544	1073	80.2384	6.03149
1028	80.2298	6.03539	1074	80.2384	6.03143
1029	80.2299	6.03534	1075	80.2385	6.03131
1030	80.2302	6.03519	1076	80.2386	6.03126
1031	80.2304	6.03513	1077	80.2388	6.03093
1032	80.2306	6.03507	1078	80.239	6.03072
1033	80.2308	6.03502	1079	80.2391	6.03059
1034	80.231	6.03499	1080	80.2392	6.0305
1035	80.231	6.03499	1081	80.2393	6.0303
1036	80.2311	6.03497	1082	80.2395	6.03006
1037	80.2315	6.03487	1083	80.2396	6.02994
1038	80.2318	6.03471			
1039	80.2321	6.03458			
1040	80.2322	6.03456			
1041	80.233	6.03416			
1042	80.2332	6.03404			
1043	80.2332	6.03415			
1044	80.2332	6.03413			
1045	80.2338	6.0339			
1046	80.2339	6.03388			
1047	80.2339	6.03388			
1048	80.2339	6.03387			
1049	80.234	6.03385			
1050	80.2341	6.03383			
1051	80.2344	6.03379			
1052	80.2345	6.03377			
1053	80.2349	6.03369			
1054	80.235	6.03367			
1055	80.2351	6.03365			
1056	80.2353	6.03361			
1057	80.2355	6.03358			

06. කෘෂිකාර්මික කලාපය

FID	X	Y	FID	X	Y	FID	X	Y
0	80.2764	6.05739	42	80.267	6.08699	84	80.2803	6.08399
1	80.2715	6.0589	43	80.2672	6.08692	85	80.2803	6.08398
2	80.2641	6.06407	44	80.2676	6.08677	86	80.2804	6.08393
3	80.2616	6.0699	45	80.2678	6.08668	87	80.2814	6.08347
4	80.2611	6.07113	46	80.2679	6.0866	88	80.2829	6.08311
5	80.2603	6.07294	47	80.2679	6.08655	89	80.2837	6.08291
6	80.2594	6.07524	48	80.268	6.08648	90	80.2853	6.08245
7	80.2588	6.0768	49	80.2681	6.08638	91	80.2857	6.0823
8	80.2573	6.07928	50	80.2684	6.08616	92	80.2865	6.08204
9	80.2528	6.08317	51	80.2689	6.08601	93	80.2879	6.08133
10	80.253	6.08329	52	80.2693	6.08587	94	80.289	6.0804
11	80.2537	6.08365	53	80.2702	6.0858	95	80.2892	6.08012
12	80.2538	6.08374	54	80.2702	6.0858	96	80.2896	6.07971
13	80.2542	6.08391	55	80.2706	6.08583	97	80.2845	6.07791
14	80.2555	6.08461	56	80.2706	6.08582	98	80.2847	6.07783
15	80.2566	6.08566	57	80.2712	6.0857	99	80.2853	6.07755
16	80.2566	6.0857	58	80.2716	6.08561	100	80.2861	6.07722
17	80.2568	6.08605	59	80.2724	6.08534	101	80.2884	6.07625
18	80.2569	6.08631	60	80.2729	6.08506	102	80.289	6.07608
19	80.2569	6.08637	61	80.2732	6.08488	103	80.2889	6.07556
20	80.257	6.08662	62	80.2736	6.08462	104	80.2888	6.07497
21	80.2571	6.08665	63	80.2746	6.08413	105	80.2886	6.07482
22	80.2573	6.08695	64	80.2746	6.08411	106	80.2875	6.07402
23	80.2589	6.08766	65	80.275	6.08401	107	80.2867	6.07331
24	80.2592	6.08782	66	80.2758	6.08372	108	80.2867	6.07327
25	80.2605	6.08844	67	80.2768	6.0831	109	80.2867	6.07327
26	80.2613	6.08876	68	80.277	6.08297	110	80.2866	6.07329
27	80.2614	6.08883	69	80.2772	6.08284	111	80.2866	6.07324
28	80.2614	6.08883	70	80.2776	6.08273	112	80.2866	6.07321
29	80.2614	6.08883	71	80.2778	6.08265	113	80.2865	6.07274
30	80.262	6.08921	72	80.2782	6.08279	114	80.2865	6.07271
31	80.262	6.08919	73	80.2786	6.08292	115	80.2865	6.07222
32	80.2625	6.089	74	80.2786	6.08292	116	80.2865	6.07217
33	80.2629	6.08889	75	80.2789	6.08326	117	80.2868	6.07164
34	80.2632	6.08881	76	80.279	6.08365	118	80.2869	6.07124
35	80.2636	6.08853	77	80.279	6.08371	119	80.2869	6.07107
36	80.2639	6.08835	78	80.2791	6.08378	120	80.2869	6.07091
37	80.2644	6.08802	79	80.2793	6.08455	121	80.2869	6.07049
38	80.265	6.08754	80	80.2795	6.08461	122	80.2868	6.07041
39	80.2658	6.08711	81	80.2795	6.0846	123	80.2867	6.07015
40	80.2666	6.08711	82	80.2799	6.08437	124	80.2866	6.07002
41	80.2667	6.08708	83	80.2799	6.08436	125	80.2863	6.06959

126	80.2861	6.06929	169	80.2788	6.06307
127	80.2859	6.06899	170	80.2787	6.06314
128	80.2859	6.06886	171	80.2779	6.06237
129	80.2859	6.06875	172	80.2778	6.06231
130	80.2858	6.06862	173	80.2787	6.06144
131	80.2858	6.06845	174	80.2787	6.06144
132	80.2859	6.06828	175	80.278	6.06039
133	80.286	6.06817	176	80.2773	6.0589
134	80.2861	6.06796	177	80.2773	6.05889
135	80.2863	6.06795	178	80.277	6.05831
136	80.2878	6.06787	179	80.277	6.05831
137	80.2882	6.06781	180	80.277	6.05825
138	80.2891	6.06769	181	80.2769	6.05818
139	80.2895	6.06759	182	80.2769	6.05819
140	80.2895	6.06759	183	80.2764	6.05739
141	80.2898	6.06748			
142	80.2898	6.06748			
143	80.29	6.06728			
144	80.29	6.06696			
145	80.2898	6.06685			
146	80.2898	6.0668			
147	80.2897	6.06673			
148	80.2882	6.06616			
149	80.2879	6.06596			
150	80.2876	6.06592			
151	80.2873	6.06601			
152	80.287	6.06614			
153	80.2867	6.06626			
154	80.2867	6.06416			
155	80.2867	6.06417			
156	80.2867	6.06416			
157	80.2866	6.06036			
158	80.2866	6.06032			
159	80.2865	6.06033			
160	80.2865	6.06033			
161	80.2853	6.06062			
162	80.2853	6.06062			
163	80.2841	6.06102			
164	80.2832	6.06129			
165	80.282	6.06168			
166	80.2811	6.06206			
167	80.2808	6.06218			
168	80.2796	6.06272			

07 හරිත ප්‍රවර්ධන කලාපය

FID	X	Y	FID	X	Y	FID	X	Y
0	80.209	6.09751	40	80.2244	6.08879	80	80.234	6.08129
1	80.2092	6.09738	41	80.2244	6.08879	81	80.234	6.0811
2	80.2094	6.09716	42	80.2249	6.08852	82	80.234	6.08109
3	80.2097	6.09689	43	80.2251	6.0884	83	80.2343	6.08087
4	80.2097	6.09684	44	80.2253	6.08831	84	80.2345	6.08067
5	80.2098	6.09681	45	80.2259	6.08814	85	80.2347	6.08057
6	80.2098	6.09678	46	80.2261	6.08811	86	80.2348	6.08053
7	80.2102	6.09664	47	80.2277	6.08774	87	80.2351	6.08039
8	80.211	6.09639	48	80.2285	6.08756	88	80.2352	6.08033
9	80.2123	6.09602	49	80.2286	6.08744	89	80.2354	6.08011
10	80.2126	6.09594	50	80.2286	6.08736	90	80.2356	6.07989
11	80.2141	6.09575	51	80.2286	6.0873	91	80.2356	6.07982
12	80.2141	6.09574	52	80.2286	6.08699	92	80.2359	6.07953
13	80.2143	6.09566	53	80.2287	6.08681	93	80.236	6.07951
14	80.2146	6.09554	54	80.2289	6.08663	94	80.2361	6.07946
15	80.2153	6.0948	55	80.229	6.08644	95	80.2361	6.07946
16	80.2155	6.09465	56	80.2297	6.08584	96	80.2361	6.07946
17	80.2161	6.09403	57	80.2298	6.08565	97	80.2363	6.07961
18	80.2179	6.09223	58	80.2301	6.08535	98	80.2364	6.07966
19	80.2185	6.09161	59	80.2308	6.08491	99	80.2364	6.07975
20	80.2192	6.09074	60	80.2309	6.08486	100	80.2366	6.07975
21	80.2197	6.09007	61	80.231	6.08481	101	80.2368	6.07968
22	80.2205	6.08942	62	80.2315	6.08454	102	80.2368	6.07967
23	80.2208	6.08927	63	80.2322	6.0842	103	80.2368	6.07963
24	80.2214	6.08918	64	80.2326	6.0839	104	80.2369	6.07965
25	80.2214	6.08918	65	80.233	6.0836	105	80.2369	6.07968
26	80.2215	6.08921	66	80.2329	6.08357	106	80.2369	6.07969
27	80.2215	6.08923	67	80.2334	6.08301	107	80.237	6.07973
28	80.2216	6.08927	68	80.2334	6.08301	108	80.237	6.07973
29	80.2219	6.0894	69	80.2336	6.08283	109	80.2371	6.07977
30	80.2223	6.08949	70	80.2337	6.08258	110	80.2372	6.07981
31	80.2229	6.08949	71	80.2339	6.08211	111	80.2376	6.07995
32	80.2232	6.08943	72	80.2339	6.08211	112	80.2381	6.08038
33	80.2233	6.08942	73	80.2339	6.08192	113	80.2386	6.08115
34	80.2234	6.0894	74	80.2339	6.08189	114	80.2388	6.08132
35	80.2239	6.08914	75	80.2339	6.08186	115	80.2389	6.08142
36	80.2241	6.08899	76	80.2339	6.08177	116	80.2391	6.08143
37	80.2243	6.08886	77	80.2339	6.08156	117	80.2398	6.08147
38	80.2243	6.08886	78	80.2339	6.08149	118	80.2407	6.08168
39	80.2244	6.08881	79	80.2339	6.08137	119	80.241	6.08173

120	80.2413	6.08179	163	80.2576	6.08659	206	80.2752	6.08405
121	80.242	6.0818	164	80.2578	6.08689	207	80.2755	6.08396
122	80.242	6.0818	165	80.2594	6.0876	208	80.2763	6.08366
123	80.2429	6.0818	166	80.2597	6.08777	209	80.2774	6.08305
124	80.2435	6.08182	167	80.2611	6.08839	210	80.2775	6.08292
125	80.2441	6.08176	168	80.2618	6.08871	211	80.2777	6.08278
126	80.2452	6.08165	169	80.2619	6.08878	212	80.2781	6.08267
127	80.2458	6.08159	170	80.2619	6.08878	213	80.2784	6.0826
128	80.2458	6.08153	171	80.2619	6.08878	214	80.2788	6.08274
129	80.2461	6.0809	172	80.2625	6.08916	215	80.2791	6.08286
130	80.2462	6.08073	173	80.2625	6.08914	216	80.2791	6.08286
131	80.2463	6.08074	174	80.263	6.08894	217	80.2794	6.0832
132	80.2465	6.08077	175	80.2634	6.08883	218	80.2795	6.0836
133	80.2467	6.0809	176	80.2637	6.08875	219	80.2796	6.08366
134	80.2469	6.08105	177	80.2642	6.08847	220	80.2796	6.08372
135	80.247	6.08113	178	80.2645	6.08829	221	80.2798	6.08449
136	80.2472	6.08115	179	80.2649	6.08797	222	80.28	6.08456
137	80.2474	6.08116	180	80.2655	6.08749	223	80.2801	6.08455
138	80.2475	6.08117	181	80.2664	6.08705	224	80.2804	6.08432
139	80.2475	6.0812	182	80.2672	6.08706	225	80.2804	6.08431
140	80.2475	6.0812	183	80.2673	6.08703	226	80.2808	6.08393
141	80.2474	6.08157	184	80.2676	6.08693	227	80.2808	6.08393
142	80.2473	6.08248	185	80.2677	6.08687	228	80.2809	6.08388
143	80.2474	6.08242	186	80.2681	6.08672	229	80.282	6.08342
144	80.2475	6.08237	187	80.2683	6.08663	230	80.2834	6.08306
145	80.2476	6.08222	188	80.2684	6.08655	231	80.2843	6.08286
146	80.2478	6.08203	189	80.2685	6.0865	232	80.2858	6.0824
147	80.2487	6.08216	190	80.2685	6.08643	233	80.2862	6.08225
148	80.2505	6.08243	191	80.2687	6.08633	234	80.287	6.08199
149	80.2524	6.08255	192	80.2689	6.08611	235	80.2884	6.08127
150	80.2528	6.08286	193	80.2694	6.08595	236	80.2895	6.08035
151	80.2533	6.08309	194	80.2698	6.08582	237	80.2897	6.08007
152	80.2535	6.08324	195	80.2707	6.08575	238	80.2901	6.07965
153	80.2542	6.0836	196	80.2707	6.08575	239	80.285	6.07785
154	80.2544	6.08368	197	80.2711	6.08577	240	80.2852	6.07777
155	80.2547	6.08386	198	80.2711	6.08576	241	80.2859	6.07749
156	80.2561	6.08455	199	80.2717	6.08564	242	80.2867	6.07716
157	80.2571	6.08561	200	80.2722	6.08555	243	80.2889	6.0762
158	80.2571	6.08564	201	80.2729	6.08529	244	80.2895	6.07602
159	80.2573	6.086	202	80.2734	6.08501	245	80.2894	6.07551
160	80.2574	6.08626	203	80.2737	6.08483	246	80.2893	6.07492
161	80.2574	6.08631	204	80.2741	6.08456	247	80.2891	6.07477
162	80.2576	6.08657	205	80.2751	6.08408	248	80.288	6.07397

249	80.2873	6.07326	292	80.2881	6.06587	335	80.2728	6.0516
250	80.2872	6.07322	293	80.2878	6.06596	336	80.2728	6.0513
251	80.2872	6.07322	294	80.2875	6.06608	337	80.2754	6.05048
252	80.2872	6.07323	295	80.2872	6.0662	338	80.2751	6.05001
253	80.2871	6.07318	296	80.2872	6.06411	339	80.2751	6.05001
254	80.2871	6.07316	297	80.2872	6.06411	340	80.2732	6.04588
255	80.287	6.07268	298	80.2872	6.06411	341	80.2725	6.04596
256	80.287	6.07266	299	80.2871	6.06031	342	80.2724	6.04597
257	80.287	6.07217	300	80.2871	6.06027	343	80.2721	6.046
258	80.287	6.07211	301	80.287	6.06028	344	80.2719	6.04601
259	80.2874	6.07159	302	80.287	6.06028	345	80.2717	6.04602
260	80.2874	6.07119	303	80.2859	6.06057	346	80.2714	6.04603
261	80.2874	6.07101	304	80.2859	6.06057	347	80.2714	6.04602
262	80.2874	6.07085	305	80.2846	6.06097	348	80.271	6.04599
263	80.2874	6.07044	306	80.2838	6.06124	349	80.2709	6.04599
264	80.2874	6.07036	307	80.2826	6.06162	350	80.2709	6.04598
265	80.2872	6.07009	308	80.2816	6.062	351	80.2708	6.0459
266	80.2871	6.06997	309	80.2814	6.06213	352	80.2707	6.04587
267	80.2868	6.06954	310	80.2802	6.06267	353	80.2706	6.04578
268	80.2866	6.06924	311	80.2794	6.06302	354	80.2705	6.04572
269	80.2864	6.06894	312	80.2792	6.06309	355	80.2705	6.04564
270	80.2864	6.0688	313	80.2784	6.06231	356	80.2704	6.04565
271	80.2864	6.06869	314	80.2784	6.06226	357	80.2703	6.04537
272	80.2864	6.06857	315	80.2792	6.06138	358	80.2702	6.04545
273	80.2863	6.0684	316	80.2792	6.06138	359	80.2696	6.04665
274	80.2864	6.06822	317	80.2785	6.06034	360	80.2693	6.04738
275	80.2865	6.06812	318	80.2778	6.05885	361	80.2691	6.04782
276	80.2866	6.06791	319	80.2778	6.05883	362	80.269	6.04787
277	80.2868	6.0679	320	80.2775	6.05826	363	80.269	6.04787
278	80.2883	6.06782	321	80.2775	6.05826	364	80.2684	6.04825
279	80.2887	6.06776	322	80.2775	6.05819	365	80.2683	6.04829
280	80.2896	6.06763	323	80.2774	6.05812	366	80.2683	6.0483
281	80.29	6.06754	324	80.2774	6.05813	367	80.2683	6.0483
282	80.2901	6.06754	325	80.2768	6.05702	368	80.2676	6.04863
283	80.2903	6.06743	326	80.2737	6.05469	369	80.2674	6.04876
284	80.2903	6.06742	327	80.2741	6.05423	370	80.2673	6.04871
285	80.2905	6.06722	328	80.2741	6.05383	371	80.2668	6.04857
286	80.2905	6.06691	329	80.2737	6.05336	372	80.2661	6.04834
287	80.2903	6.06679	330	80.272	6.05336	373	80.2661	6.04832
288	80.2903	6.06675	331	80.2709	6.05353	374	80.2655	6.04812
289	80.2902	6.06668	332	80.2698	6.05401	375	80.2655	6.0481
290	80.2887	6.06611	333	80.2716	6.05258	376	80.2656	6.04785
291	80.2884	6.0659	334	80.2728	6.05195	377	80.2658	6.04759

378	80.2661	6.0469	421	80.258	6.03434	464	80.2583	6.02623
379	80.2662	6.04675	422	80.2579	6.03347	465	80.258	6.02615
380	80.2664	6.0464	423	80.2579	6.03287	466	80.2576	6.02607
381	80.2668	6.0454	424	80.2579	6.03264	467	80.2564	6.026
382	80.2672	6.04452	425	80.258	6.032	468	80.2554	6.02584
383	80.2672	6.04447	426	80.2581	6.03182	469	80.2554	6.02583
384	80.2672	6.04443	427	80.2581	6.03164	470	80.2549	6.02569
385	80.267	6.04411	428	80.258	6.03161	471	80.2542	6.02526
386	80.2669	6.04393	429	80.2578	6.03156	472	80.2539	6.02495
387	80.2667	6.0436	430	80.2577	6.03156	473	80.2538	6.02477
388	80.2666	6.04348	431	80.2575	6.03156	474	80.2538	6.02471
389	80.2665	6.04333	432	80.2574	6.03156	475	80.2535	6.02423
390	80.2663	6.04294	433	80.2574	6.03156	476	80.2534	6.02415
391	80.2661	6.04241	434	80.2574	6.03148	477	80.2531	6.02363
392	80.2657	6.04104	435	80.2575	6.03138	478	80.2531	6.02363
393	80.2657	6.0408	436	80.2575	6.0312	479	80.2528	6.02352
394	80.2657	6.04046	437	80.2575	6.03115	480	80.2526	6.02343
395	80.2657	6.04033	438	80.2575	6.0311	481	80.2514	6.02297
396	80.2657	6.04001	439	80.2576	6.03084	482	80.2508	6.02282
397	80.2658	6.03944	440	80.2577	6.03064	483	80.2508	6.02282
398	80.2658	6.03939	441	80.2578	6.03056	484	80.2508	6.02281
399	80.2658	6.03924	442	80.2578	6.03053	485	80.2507	6.02277
400	80.2658	6.03921	443	80.2584	6.02995	486	80.2507	6.02277
401	80.2657	6.03921	444	80.2585	6.02981	487	80.2508	6.02253
402	80.2653	6.03921	445	80.2585	6.02971	488	80.251	6.02194
403	80.2644	6.03923	446	80.2586	6.02912	489	80.2511	6.02141
404	80.264	6.03932	447	80.2586	6.02874	490	80.2512	6.0211
405	80.2638	6.03937	448	80.2587	6.02872	491	80.2513	6.02077
406	80.2626	6.0397	449	80.2589	6.0286	492	80.2514	6.02046
407	80.2622	6.0398	450	80.2597	6.02819	493	80.252	6.01912
408	80.2615	6.03998	451	80.2597	6.02819	494	80.2524	6.01861
409	80.2605	6.04021	452	80.2597	6.0278	495	80.2528	6.01749
410	80.26	6.04049	453	80.2596	6.02735	496	80.2531	6.01689
411	80.26	6.04049	454	80.2596	6.02732	497	80.2533	6.01651
412	80.2599	6.04039	455	80.2595	6.02708	498	80.2536	6.01624
413	80.2599	6.04031	456	80.2595	6.02701	499	80.2536	6.0162
414	80.2592	6.03911	457	80.2595	6.02694	500	80.2542	6.01584
415	80.2587	6.03795	458	80.2595	6.02675	501	80.2543	6.01572
416	80.2586	6.03762	459	80.2595	6.02675	502	80.2545	6.01555
417	80.2584	6.03661	460	80.2596	6.02642	503	80.2549	6.01528
418	80.2583	6.03642	461	80.2594	6.02642	504	80.255	6.01508
419	80.2583	6.03637	462	80.259	6.0264	505	80.255	6.01507
420	80.2582	6.03559	463	80.2588	6.02638	506	80.255	6.01498

508	80.2551	6.01476	551	80.2534	6.00543	594	80.2434	6.00835
509	80.2551	6.01464	552	80.2533	6.00552	595	80.2433	6.00823
510	80.2551	6.01439	553	80.2531	6.00555	596	80.2431	6.00812
511	80.255	6.01426	554	80.2526	6.00563	597	80.243	6.00789
512	80.2549	6.01401	555	80.2523	6.00568	598	80.2428	6.00758
513	80.2548	6.01367	556	80.2522	6.00582	599	80.2427	6.00752
514	80.2548	6.01345	557	80.252	6.00594	600	80.2424	6.00734
515	80.255	6.01316	558	80.2516	6.00603	601	80.2422	6.00719
516	80.2551	6.01278	559	80.2515	6.00611	602	80.242	6.00688
517	80.2559	6.01178	560	80.2513	6.00642	603	80.2419	6.00653
518	80.256	6.0114	561	80.2509	6.00664	604	80.242	6.00636
519	80.2561	6.01117	562	80.2505	6.0068	605	80.242	6.00624
520	80.2561	6.01111	563	80.2504	6.00689	606	80.2422	6.00611
521	80.2561	6.01096	564	80.2503	6.00725	607	80.2424	6.00605
522	80.2561	6.01077	565	80.2502	6.00733	608	80.2425	6.00606
523	80.2561	6.01051	566	80.2499	6.00735	609	80.2426	6.00598
524	80.256	6.01009	567	80.2498	6.00739	610	80.2426	6.00591
525	80.256	6.00965	568	80.2494	6.00775	611	80.2426	6.00589
526	80.2558	6.009	569	80.2494	6.00779	612	80.2426	6.00586
527	80.2557	6.00855	570	80.2494	6.00786	613	80.2426	6.00575
528	80.2557	6.00819	571	80.249	6.00868	614	80.2425	6.0056
529	80.2556	6.00802	572	80.2487	6.00894	615	80.2424	6.00543
530	80.2556	6.0079	573	80.2485	6.00918	616	80.2422	6.00535
531	80.2557	6.00762	574	80.2483	6.00924	617	80.2421	6.00534
532	80.2558	6.00728	575	80.2483	6.00925	618	80.2419	6.00532
533	80.2559	6.00715	576	80.2482	6.00925	619	80.2418	6.00528
534	80.2561	6.00679	577	80.2481	6.00928	620	80.2416	6.00526
535	80.2561	6.00679	578	80.2481	6.00927	621	80.2415	6.00533
536	80.2556	6.00609	579	80.248	6.00927	622	80.2412	6.00557
537	80.2556	6.00609	580	80.2477	6.00934	623	80.241	6.006
538	80.2556	6.00607	581	80.2475	6.00932	624	80.2407	6.00633
539	80.2563	6.00482	582	80.2472	6.00928	625	80.2404	6.00646
540	80.2561	6.00472	583	80.2469	6.0093	626	80.2401	6.00657
541	80.2561	6.00468	584	80.2467	6.00925	627	80.2399	6.00671
542	80.2557	6.00441	585	80.2465	6.00928	628	80.2394	6.00714
543	80.2551	6.00402	586	80.2462	6.00923	629	80.2392	6.00737
544	80.2547	6.00384	587	80.246	6.00923	630	80.239	6.00748
545	80.2543	6.00363	588	80.2459	6.00924	631	80.2388	6.00762
546	80.2541	6.00398	589	80.2459	6.00924	632	80.2387	6.0078
547	80.254	6.00438	590	80.2456	6.00925	633	80.2387	6.00781
548	80.2538	6.0046	591	80.2451	6.00918	634	80.2384	6.00848
549	80.2538	6.00474	592	80.2441	6.00888	635	80.2382	6.00883
550	80.2536	6.00526	593	80.2438	6.00872	636	80.238	6.00923

637	80.2379	6.00932	680	80.2352	6.01449	723	80.2351	6.01747
638	80.2378	6.0095	681	80.2352	6.01456	724	80.2353	6.01729
639	80.2375	6.00987	682	80.2351	6.01471	725	80.2355	6.01707
640	80.2372	6.01025	683	80.235	6.01479	726	80.2356	6.01706
641	80.2369	6.01061	684	80.2348	6.01488	727	80.2357	6.01705
642	80.2368	6.01069	685	80.2348	6.015	728	80.2359	6.01712
643	80.2367	6.01073	686	80.2349	6.01513	729	80.2359	6.01716
644	80.2365	6.01077	687	80.2349	6.01534	730	80.2361	6.01704
645	80.2363	6.01083	688	80.2349	6.01554	731	80.2362	6.01709
646	80.2362	6.01095	689	80.235	6.01574	732	80.2363	6.01722
647	80.2361	6.01104	690	80.235	6.01591	733	80.2364	6.0173
648	80.236	6.01111	691	80.235	6.01607	734	80.2365	6.01751
649	80.236	6.01127	692	80.2349	6.01628	735	80.2366	6.01764
650	80.236	6.01128	693	80.2349	6.01645	736	80.2368	6.01779
651	80.236	6.01132	694	80.2348	6.01661	737	80.2369	6.0179
652	80.2359	6.01152	695	80.2346	6.01674	738	80.2371	6.01806
653	80.2358	6.01155	696	80.2345	6.01683	739	80.2373	6.01822
654	80.2357	6.01157	697	80.2343	6.01684	740	80.2376	6.01829
655	80.2356	6.0116	698	80.2342	6.01689	741	80.2377	6.01823
656	80.2356	6.01173	699	80.2341	6.01687	742	80.2379	6.01831
657	80.2356	6.01198	700	80.2339	6.01688	743	80.2381	6.01851
658	80.2355	6.01213	701	80.2338	6.01689	744	80.2381	6.01872
659	80.2354	6.01233	702	80.2337	6.01692	745	80.2382	6.01878
660	80.235	6.01261	703	80.2336	6.01691	746	80.2383	6.01884
661	80.2349	6.01285	704	80.2335	6.01698	747	80.2384	6.01894
662	80.2348	6.01299	705	80.2333	6.01706	748	80.2386	6.01923
663	80.2348	6.01317	706	80.2333	6.01722	749	80.2387	6.0194
664	80.2349	6.01342	707	80.2333	6.01736	750	80.2387	6.01956
665	80.235	6.01357	708	80.2333	6.01756	751	80.2387	6.01982
666	80.235	6.01365	709	80.2335	6.01776	752	80.2387	6.02029
667	80.2351	6.01367	710	80.2336	6.01792	753	80.2387	6.02082
668	80.2351	6.01367	711	80.2337	6.01801	754	80.2387	6.02162
669	80.2351	6.01378	712	80.2337	6.01814	755	80.2387	6.02237
670	80.2351	6.01378	713	80.2338	6.0182	756	80.2387	6.02264
671	80.2351	6.01387	714	80.234	6.0182	757	80.2386	6.02297
672	80.235	6.01389	715	80.2342	6.01812	758	80.2385	6.02359
673	80.2349	6.01389	716	80.2342	6.01809	759	80.2386	6.02418
674	80.2349	6.01399	717	80.2342	6.0181	760	80.2388	6.02486
675	80.2349	6.01409	718	80.2343	6.01805	761	80.2388	6.02506
676	80.2349	6.01417	719	80.2344	6.01803	762	80.2389	6.02554
677	80.235	6.01421	720	80.2345	6.01792	763	80.239	6.02589
678	80.2351	6.01436	721	80.2348	6.01759	764	80.2395	6.02655
679	80.2352	6.01446	722	80.2349	6.01754	765	80.2398	6.02673

766	80.2401	6.02674	807	80.2481	6.03836	848	80.2591	6.05209
767	80.2401	6.02674	808	80.2483	6.0391	849	80.259	6.05239
768	80.2401	6.02675	809	80.2486	6.03995	850	80.2591	6.05313
769	80.2402	6.02675	810	80.2489	6.04061	851	80.2593	6.0538
770	80.2403	6.02681	811	80.2489	6.04117	852	80.2595	6.05429
771	80.2405	6.02696	812	80.2485	6.04146	853	80.2595	6.0543
772	80.2406	6.0271	813	80.2484	6.04146	854	80.2592	6.05443
773	80.2407	6.02724	814	80.2478	6.04189	855	80.2591	6.05453
774	80.2407	6.02727	815	80.2481	6.04202	856	80.259	6.05461
775	80.2407	6.02739	816	80.2485	6.04236	857	80.259	6.05468
776	80.2407	6.02744	817	80.2487	6.04287	858	80.2588	6.05476
777	80.2407	6.02754	818	80.2493	6.0433	859	80.2584	6.05497
778	80.2407	6.0277	819	80.2497	6.04391	860	80.2582	6.05514
779	80.2407	6.0279	820	80.2497	6.04404	861	80.2579	6.05525
780	80.2407	6.02798	821	80.2494	6.04428	862	80.2578	6.05532
781	80.2406	6.02811	822	80.249	6.04465	863	80.2576	6.05549
782	80.2405	6.02833	823	80.2486	6.04502	864	80.2574	6.05555
783	80.2402	6.02862	824	80.2481	6.04539	865	80.2574	6.05565
784	80.24	6.02885	825	80.2483	6.04592	866	80.2572	6.05568
785	80.2397	6.02918	826	80.2487	6.04596	867	80.257	6.05585
786	80.2395	6.02949	827	80.2493	6.04532	868	80.2567	6.05586
787	80.24	6.02975	828	80.2495	6.04508	869	80.2566	6.05592
788	80.2407	6.03041	829	80.2498	6.04458	870	80.2566	6.05604
789	80.2411	6.03079	830	80.2503	6.04421	871	80.2566	6.05613
790	80.2416	6.03124	831	80.2507	6.04472	872	80.2567	6.05628
791	80.2419	6.03152	832	80.2508	6.04509	873	80.2566	6.05635
792	80.2423	6.03197	833	80.2515	6.04573	874	80.2565	6.0564
793	80.2426	6.03241	834	80.2529	6.04559	875	80.2564	6.05645
794	80.243	6.03292	835	80.2535	6.04526	876	80.2563	6.05652
795	80.2433	6.03324	836	80.2545	6.04489	877	80.2562	6.05656
796	80.2436	6.03349	837	80.2551	6.04496	878	80.2561	6.05661
797	80.244	6.03378	838	80.2557	6.04449	879	80.256	6.05664
798	80.245	6.03459	839	80.2565	6.04479	880	80.2559	6.05661
799	80.2456	6.0347	840	80.2568	6.04536	881	80.2557	6.05653
800	80.2464	6.03481	841	80.2573	6.04553	882	80.2556	6.05637
801	80.2468	6.03522	842	80.258	6.04725	883	80.2555	6.05614
802	80.2471	6.03544	843	80.2584	6.04819	884	80.2555	6.05604
803	80.2472	6.0357	844	80.2581	6.0496	885	80.2555	6.05591
804	80.2476	6.03666	845	80.2584	6.05034	886	80.2556	6.05578
805	80.2478	6.0371	846	80.2584	6.05094	887	80.2557	6.05568
806	80.2479	6.03795	847	80.2587	6.05192	888	80.2556	6.0556

1534	80.2243	6.07242	1577	80.2246	6.07584	1620	80.2251	6.07875
1535	80.2242	6.07249	1578	80.2246	6.07598	1621	80.2251	6.07881
1536	80.2241	6.07253	1579	80.2247	6.07619	1622	80.2251	6.07891
1537	80.224	6.07256	1580	80.2248	6.07635	1623	80.225	6.07899
1538	80.224	6.07264	1581	80.2249	6.07639	1624	80.225	6.07905
1539	80.224	6.07272	1582	80.225	6.07661	1625	80.2249	6.07913
1540	80.224	6.07277	1583	80.225	6.07668	1626	80.2249	6.07922
1541	80.2239	6.07283	1584	80.225	6.07682	1627	80.2249	6.07924
1542	80.2238	6.07282	1585	80.225	6.0769	1628	80.2249	6.0793
1543	80.2236	6.07317	1586	80.2249	6.07701	1629	80.2248	6.07935
1544	80.2239	6.07325	1587	80.2248	6.07706	1630	80.2247	6.07939
1545	80.2241	6.07325	1588	80.2246	6.0771	1631	80.2246	6.07939
1546	80.2245	6.07348	1589	80.2245	6.07712	1632	80.2246	6.07937
1547	80.2247	6.07359	1590	80.2244	6.07713	1633	80.2245	6.07938
1548	80.2249	6.07367	1591	80.2243	6.07712	1634	80.2245	6.07942
1549	80.2251	6.07373	1592	80.2242	6.07713	1635	80.2244	6.07947
1550	80.2252	6.07381	1593	80.2242	6.07718	1636	80.2243	6.07947
1551	80.2253	6.074	1594	80.2242	6.07724	1637	80.2242	6.07944
1552	80.2255	6.07411	1595	80.2243	6.07727	1638	80.224	6.07937
1553	80.2256	6.07414	1596	80.2243	6.07731	1639	80.2238	6.0792
1554	80.2258	6.07423	1597	80.2244	6.0774	1640	80.2236	6.07896
1555	80.226	6.07443	1598	80.2244	6.07738	1641	80.2234	6.07879
1556	80.2261	6.07448	1599	80.2245	6.07738	1642	80.2233	6.07861
1557	80.2263	6.07451	1600	80.2246	6.07736	1643	80.2232	6.07841
1558	80.2265	6.07459	1601	80.2246	6.0774	1644	80.2232	6.07824
1559	80.2266	6.07465	1602	80.2246	6.07744	1645	80.2232	6.07797
1560	80.2266	6.07483	1603	80.2245	6.07749	1646	80.2232	6.0777
1561	80.2267	6.07502	1604	80.2245	6.07755	1647	80.2232	6.07749
1562	80.2267	6.07522	1605	80.2245	6.07764	1648	80.2232	6.07731
1563	80.2268	6.07544	1606	80.2245	6.0777	1649	80.2233	6.07718
1564	80.2267	6.0757	1607	80.2246	6.07782	1650	80.2234	6.0771
1565	80.2266	6.07579	1608	80.2247	6.07787	1651	80.2232	6.07695
1566	80.2264	6.07592	1609	80.2247	6.0779	1652	80.2231	6.07693
1567	80.2262	6.07598	1610	80.2249	6.07799	1653	80.223	6.07695
1568	80.2259	6.07597	1611	80.2249	6.07807	1654	80.223	6.077
1569	80.2258	6.07592	1612	80.225	6.0782	1655	80.2229	6.07711
1570	80.2256	6.07587	1613	80.2251	6.0783	1656	80.2227	6.07708
1571	80.2255	6.07582	1614	80.2251	6.07838	1657	80.2227	6.07705
1572	80.2252	6.07582	1615	80.2251	6.07843	1658	80.2227	6.07695
1573	80.2251	6.07584	1616	80.2251	6.0785	1659	80.2226	6.0769
1574	80.225	6.0759	1617	80.2251	6.07857	1660	80.2225	6.07687
1575	80.2248	6.07585	1618	80.2251	6.0786	1661	80.2224	6.07686
1576	80.2247	6.07581	1619	80.2251	6.07868	1662	80.2222	6.07686

889	80.2555	6.05563	932	80.253	6.05609	975	80.2525	6.05988
890	80.2554	6.05566	933	80.2529	6.05606	976	80.2523	6.05989
891	80.2553	6.05548	934	80.2528	6.0561	977	80.2522	6.05998
892	80.2552	6.05537	935	80.2526	6.05606	978	80.2519	6.05992
893	80.2551	6.05543	936	80.2524	6.05601	979	80.2517	6.06004
894	80.2551	6.05551	937	80.2523	6.05592	980	80.2515	6.06002
895	80.2552	6.05568	938	80.2523	6.05574	981	80.2513	6.05982
896	80.2552	6.05583	939	80.2524	6.05561	982	80.2513	6.05984
897	80.2552	6.05598	940	80.2523	6.0556	983	80.2512	6.05993
898	80.2552	6.05613	941	80.2522	6.05558	984	80.2513	6.06008
899	80.2553	6.05623	942	80.252	6.05551	985	80.2513	6.06031
900	80.2552	6.05638	943	80.2519	6.05552	986	80.2513	6.06044
901	80.2553	6.05646	944	80.2518	6.05563	987	80.2511	6.06068
902	80.2554	6.05663	945	80.2517	6.05564	988	80.251	6.06071
903	80.2555	6.05675	946	80.2515	6.05561	989	80.2509	6.06088
904	80.2555	6.05687	947	80.2514	6.05576	990	80.2506	6.0611
905	80.2556	6.05701	948	80.2515	6.05589	991	80.2503	6.06123
906	80.2555	6.05711	949	80.2516	6.05596	992	80.2501	6.06121
907	80.2555	6.05722	950	80.2517	6.05604	993	80.2499	6.0612
908	80.2554	6.05732	951	80.2519	6.05617	994	80.2498	6.06122
909	80.2551	6.05745	952	80.2519	6.05618	995	80.2497	6.06135
910	80.2549	6.05766	953	80.2521	6.05625	996	80.2497	6.06154
911	80.2547	6.05785	954	80.2522	6.0563	997	80.2496	6.06171
912	80.2545	6.05809	955	80.2518	6.05721	998	80.2495	6.06179
913	80.2543	6.05822	956	80.252	6.05736	999	80.2493	6.06189
914	80.2541	6.0583	957	80.2521	6.05746	1000	80.2491	6.06186
915	80.2541	6.05834	958	80.2521	6.05754	1001	80.2491	6.0618
916	80.254	6.05832	959	80.252	6.05771	1002	80.2491	6.06155
917	80.2538	6.05819	960	80.252	6.05781	1003	80.2491	6.06149
918	80.2537	6.05803	961	80.2522	6.05794	1004	80.2493	6.06124
919	80.2535	6.05793	962	80.2523	6.05784	1005	80.2495	6.06108
920	80.2533	6.0579	963	80.2526	6.05791	1006	80.2498	6.06084
921	80.2533	6.05781	964	80.2529	6.05802	1007	80.2499	6.06073
922	80.2533	6.05766	965	80.253	6.05825	1008	80.25	6.06053
923	80.2533	6.05757	966	80.2531	6.05842	1009	80.25	6.06027
924	80.2531	6.05742	967	80.2533	6.05871	1010	80.2501	6.06004
925	80.2531	6.05728	968	80.2533	6.0589	1011	80.2501	6.05991
926	80.253	6.05705	969	80.2533	6.05905	1012	80.2499	6.05992
927	80.2529	6.05685	970	80.2532	6.05921	1013	80.2498	6.05998
928	80.2529	6.05672	971	80.2531	6.05926	1014	80.2498	6.06019
929	80.2529	6.05651	972	80.253	6.05938	1015	80.2497	6.06047
930	80.253	6.05633	973	80.2528	6.05958	1016	80.2495	6.06054
931	80.253	6.05616	974	80.2527	6.05968	1017	80.2493	6.06072

1018	80.2492	6.06082	1061	80.2472	6.05919	1104	80.2452	6.06062
1019	80.249	6.06088	1062	80.2473	6.05935	1105	80.2453	6.06052
1020	80.2489	6.06063	1063	80.2473	6.05949	1106	80.2453	6.06038
1021	80.2488	6.0607	1064	80.2473	6.0597	1107	80.2454	6.06025
1022	80.2485	6.06075	1065	80.2472	6.06	1108	80.2455	6.06007
1023	80.2483	6.06079	1066	80.2475	6.06027	1109	80.2455	6.05999
1024	80.2482	6.06066	1067	80.2477	6.06043	1110	80.2455	6.05988
1025	80.2483	6.06054	1068	80.2477	6.06068	1111	80.2454	6.05982
1026	80.2484	6.06043	1069	80.2477	6.06101	1112	80.2453	6.05989
1027	80.2482	6.05996	1070	80.2477	6.06127	1113	80.2452	6.06002
1028	80.2483	6.05982	1071	80.2477	6.06153	1114	80.2451	6.06013
1029	80.2484	6.05944	1072	80.2479	6.06158	1115	80.2451	6.06022
1030	80.2484	6.05923	1073	80.2479	6.06164	1116	80.2449	6.06036
1031	80.2484	6.05907	1074	80.2481	6.0618	1117	80.2449	6.0604
1032	80.2484	6.05892	1075	80.2481	6.062	1118	80.2448	6.06043
1033	80.2485	6.05877	1076	80.248	6.06225	1119	80.2444	6.06001
1034	80.2486	6.05864	1077	80.2479	6.06237	1120	80.2442	6.05984
1035	80.2488	6.05846	1078	80.2476	6.06245	1121	80.2441	6.05977
1036	80.2489	6.05834	1079	80.2475	6.06254	1122	80.2441	6.05964
1037	80.249	6.05808	1080	80.2473	6.06256	1123	80.2441	6.05943
1038	80.2491	6.05798	1081	80.247	6.06257	1124	80.2441	6.05925
1039	80.2493	6.0578	1082	80.2469	6.06251	1125	80.2441	6.05915
1040	80.2494	6.05764	1083	80.2468	6.06244	1126	80.2442	6.05907
1041	80.2496	6.05744	1084	80.2465	6.06243	1127	80.2443	6.05894
1042	80.2498	6.05716	1085	80.2463	6.06226	1128	80.2444	6.05877
1043	80.2498	6.05708	1086	80.246	6.06238	1129	80.2443	6.05862
1044	80.2497	6.05702	1087	80.2458	6.06244	1130	80.2442	6.05868
1045	80.2497	6.05702	1088	80.2457	6.06242	1131	80.2441	6.05873
1046	80.2495	6.05716	1089	80.2455	6.06235	1132	80.2439	6.05887
1047	80.2493	6.05753	1090	80.2455	6.06221	1133	80.2439	6.0588
1048	80.2491	6.05773	1091	80.2454	6.06205	1134	80.2439	6.05867
1049	80.249	6.05788	1092	80.2453	6.0619	1135	80.2439	6.05855
1050	80.2488	6.05808	1093	80.2451	6.06178	1136	80.244	6.05835
1051	80.2485	6.05835	1094	80.245	6.06172	1137	80.2439	6.05808
1052	80.2482	6.05873	1095	80.245	6.06154	1138	80.2438	6.05807
1053	80.248	6.05891	1096	80.2451	6.06146	1139	80.2437	6.05811
1054	80.2479	6.05904	1097	80.2451	6.06136	1140	80.2437	6.05824
1055	80.2478	6.05924	1098	80.2451	6.06124	1141	80.2435	6.05833
1056	80.2476	6.05926	1099	80.2451	6.06116	1142	80.2435	6.05834
1057	80.2475	6.05917	1100	80.2452	6.06107	1143	80.2432	6.0583
1058	80.2475	6.05899	1101	80.2452	6.06096	1144	80.2432	6.0584
1059	80.2473	6.05896	1102	80.2452	6.06085	1145	80.2432	6.05856
1060	80.2472	6.05898	1103	80.2452	6.06073	1146	80.2434	6.05874

1147	80.2435	6.05882	1190	80.2443	6.06388	1233	80.2395	6.06095
1148	80.2435	6.05886	1191	80.2443	6.06383	1234	80.2393	6.06074
1149	80.2437	6.05902	1192	80.2442	6.06378	1235	80.2392	6.06064
1150	80.2437	6.05932	1193	80.2441	6.06377	1236	80.239	6.06073
1151	80.2439	6.05948	1194	80.244	6.0638	1237	80.2395	6.06144
1152	80.2439	6.05967	1195	80.2438	6.06389	1238	80.2394	6.06153
1153	80.2439	6.05983	1196	80.2435	6.06388	1239	80.2394	6.06154
1154	80.2439	6.06004	1197	80.2433	6.06381	1240	80.2395	6.06156
1155	80.2439	6.06033	1198	80.2432	6.06371	1241	80.2396	6.06161
1156	80.244	6.06045	1199	80.2431	6.06364	1242	80.2397	6.06166
1157	80.244	6.06054	1200	80.243	6.06356	1243	80.2398	6.06171
1158	80.244	6.0609	1201	80.2429	6.06346	1244	80.2399	6.06176
1159	80.2439	6.06098	1202	80.2429	6.0634	1245	80.24	6.0618
1160	80.2437	6.06107	1203	80.2428	6.06327	1246	80.2401	6.06185
1161	80.2437	6.06124	1204	80.2428	6.0631	1247	80.2401	6.06184
1162	80.2439	6.06118	1205	80.2428	6.0629	1248	80.2402	6.06181
1163	80.2441	6.0614	1206	80.2429	6.06267	1249	80.2403	6.06176
1164	80.2441	6.0615	1207	80.2428	6.06253	1250	80.2404	6.06169
1165	80.2439	6.06165	1208	80.2426	6.06202	1251	80.2405	6.06166
1166	80.2439	6.06176	1209	80.2429	6.06159	1252	80.2407	6.06162
1167	80.2441	6.06188	1210	80.2428	6.06151	1253	80.2409	6.06163
1168	80.2442	6.06195	1211	80.2427	6.06148	1254	80.241	6.06163
1169	80.2444	6.06197	1212	80.2426	6.06159	1255	80.2411	6.06162
1170	80.2445	6.06195	1213	80.2423	6.06174	1256	80.2413	6.06162
1171	80.2447	6.06189	1214	80.2423	6.06158	1257	80.2414	6.0617
1172	80.2449	6.06185	1215	80.2423	6.06135	1258	80.2416	6.06187
1173	80.2449	6.06183	1216	80.2422	6.0611	1259	80.2417	6.06198
1174	80.245	6.06204	1217	80.2421	6.06114	1260	80.2419	6.06212
1175	80.245	6.06218	1218	80.2421	6.06129	1261	80.242	6.06216
1176	80.2449	6.0623	1219	80.242	6.06157	1262	80.242	6.06243
1177	80.2448	6.06238	1220	80.2417	6.06143	1263	80.2419	6.06248
1178	80.2448	6.06249	1221	80.2415	6.0613	1264	80.2419	6.06264
1179	80.2448	6.06254	1222	80.2414	6.06115	1265	80.2419	6.06282
1180	80.2447	6.06263	1223	80.241	6.06112	1266	80.242	6.06301
1181	80.2447	6.06273	1224	80.2409	6.0612	1267	80.242	6.06319
1182	80.2448	6.06289	1225	80.2407	6.06125	1268	80.2422	6.06345
1183	80.2448	6.06301	1226	80.2407	6.06126	1269	80.2424	6.06368
1184	80.2447	6.0633	1227	80.2404	6.06132	1270	80.2425	6.06378
1185	80.2447	6.06337	1228	80.24	6.06135	1271	80.2427	6.06396
1186	80.2447	6.06346	1229	80.2398	6.06134	1272	80.2427	6.06403
1187	80.2447	6.06358	1230	80.2397	6.06126	1273	80.2428	6.0644
1188	80.2446	6.06372	1231	80.2395	6.06116	1274	80.2429	6.06459
1189	80.2445	6.06383	1232	80.2395	6.06107	1275	80.2431	6.06478

1276	80.2431	6.06493	1319	80.2377	6.0686	1362	80.2369	6.07158
1277	80.243	6.06516	1320	80.2377	6.06874	1363	80.2367	6.0717
1278	80.2427	6.06541	1321	80.2376	6.06889	1364	80.2366	6.07182
1279	80.2426	6.06549	1322	80.2376	6.06902	1365	80.2365	6.07186
1280	80.2425	6.06563	1323	80.2374	6.06918	1366	80.2365	6.072
1281	80.2423	6.06582	1324	80.2373	6.0692	1367	80.2363	6.0721
1282	80.2422	6.06604	1325	80.2371	6.06922	1368	80.2361	6.07198
1283	80.2423	6.06611	1326	80.2369	6.06918	1369	80.2352	6.07158
1284	80.242	6.06647	1327	80.2367	6.06908	1370	80.2353	6.07145
1285	80.2417	6.06657	1328	80.2367	6.06897	1371	80.2354	6.07129
1286	80.2413	6.06661	1329	80.2367	6.06885	1372	80.2339	6.07087
1287	80.2411	6.06656	1330	80.2363	6.06871	1373	80.2335	6.07065
1288	80.241	6.06645	1331	80.2362	6.06857	1374	80.2334	6.07108
1289	80.2408	6.06636	1332	80.236	6.06826	1375	80.2333	6.07118
1290	80.2405	6.06648	1333	80.2358	6.06808	1376	80.2328	6.07105
1291	80.2404	6.06606	1334	80.2356	6.06804	1377	80.2327	6.07123
1292	80.2402	6.06608	1335	80.2355	6.06816	1378	80.2322	6.07119
1293	80.2401	6.06633	1336	80.2356	6.06844	1379	80.2322	6.07135
1294	80.2399	6.06678	1337	80.2357	6.06851	1380	80.2322	6.07145
1295	80.2397	6.06691	1338	80.2353	6.06878	1381	80.2322	6.07155
1296	80.2395	6.06712	1339	80.2352	6.0687	1382	80.2318	6.0717
1297	80.2392	6.06718	1340	80.235	6.06867	1383	80.2317	6.0718
1298	80.239	6.0671	1341	80.2349	6.0689	1384	80.2314	6.07183
1299	80.2386	6.06702	1342	80.2353	6.0695	1385	80.2312	6.07196
1300	80.2385	6.067	1343	80.2355	6.06974	1386	80.2311	6.07203
1301	80.2382	6.06706	1344	80.2356	6.06982	1387	80.231	6.07211
1302	80.2381	6.06708	1345	80.2358	6.06971	1388	80.2309	6.07222
1303	80.238	6.06683	1346	80.2363	6.06962	1389	80.2308	6.07269
1304	80.2381	6.06644	1347	80.2365	6.06961	1390	80.2307	6.07288
1305	80.2381	6.0662	1348	80.2366	6.06961	1391	80.2307	6.073
1306	80.2381	6.06601	1349	80.2369	6.06968	1392	80.2304	6.07339
1307	80.2374	6.06613	1350	80.2371	6.06977	1393	80.2302	6.07368
1308	80.2374	6.06649	1351	80.2373	6.06985	1394	80.2299	6.07391
1309	80.2374	6.06671	1352	80.2375	6.07005	1395	80.2298	6.07414
1310	80.2374	6.0669	1353	80.2376	6.07031	1396	80.2297	6.07429
1311	80.2374	6.06714	1354	80.2377	6.07045	1397	80.2297	6.07428
1312	80.2373	6.06732	1355	80.2375	6.07079	1398	80.2295	6.07423
1313	80.2371	6.06753	1356	80.2375	6.07094	1399	80.2293	6.07429
1314	80.2369	6.06779	1357	80.2374	6.07112	1400	80.2293	6.0744
1315	80.2369	6.06796	1358	80.2372	6.07123	1401	80.2294	6.07448
1316	80.2371	6.06829	1359	80.2372	6.07131	1402	80.2293	6.07456
1317	80.2372	6.0684	1360	80.237	6.07146	1403	80.2292	6.07464
1318	80.2374	6.06842	1361	80.237	6.07153	1404	80.2291	6.07455

1405	80.2288	6.07441	1448	80.2284	6.07228	1491	80.2276	6.0706
1406	80.2287	6.07447	1449	80.2283	6.07222	1492	80.2276	6.07071
1407	80.2285	6.07451	1450	80.2283	6.07214	1493	80.2277	6.07072
1408	80.2284	6.0746	1451	80.2283	6.07202	1494	80.2277	6.07086
1409	80.2282	6.07471	1452	80.2284	6.07198	1495	80.2277	6.07091
1410	80.2281	6.07481	1453	80.2285	6.07194	1496	80.2277	6.07105
1411	80.228	6.07485	1454	80.2286	6.07191	1497	80.2278	6.07112
1412	80.2278	6.07483	1455	80.2286	6.07188	1498	80.2278	6.07123
1413	80.2278	6.07482	1456	80.2286	6.0718	1499	80.2279	6.07128
1414	80.2277	6.07478	1457	80.2286	6.07171	1500	80.2279	6.07139
1415	80.2276	6.07471	1458	80.2286	6.07164	1501	80.2278	6.07155
1416	80.2276	6.07463	1459	80.2285	6.07161	1502	80.2277	6.07179
1417	80.2276	6.07459	1460	80.2282	6.0715	1503	80.2276	6.07196
1418	80.2275	6.07445	1461	80.2283	6.07125	1504	80.2275	6.07206
1419	80.2275	6.07432	1462	80.2283	6.07111	1505	80.2274	6.07215
1420	80.2275	6.07422	1463	80.2284	6.07096	1506	80.2273	6.07229
1421	80.2275	6.07411	1464	80.2285	6.07093	1507	80.2271	6.07236
1422	80.2275	6.07397	1465	80.2286	6.07082	1508	80.2269	6.07252
1423	80.2275	6.07391	1466	80.2287	6.07065	1509	80.2268	6.07256
1424	80.2276	6.07383	1467	80.2288	6.07058	1510	80.2266	6.07283
1425	80.2277	6.07376	1468	80.2289	6.07052	1511	80.2264	6.07296
1426	80.2278	6.07372	1469	80.2289	6.07041	1512	80.2263	6.07305
1427	80.2279	6.0737	1470	80.229	6.07029	1513	80.2262	6.07313
1428	80.228	6.07371	1471	80.2289	6.07023	1514	80.2261	6.07317
1429	80.228	6.07369	1472	80.2289	6.0702	1515	80.226	6.07329
1430	80.2281	6.07367	1473	80.2288	6.07023	1516	80.2259	6.07331
1431	80.2281	6.07362	1474	80.2287	6.07035	1517	80.2256	6.07321
1432	80.2282	6.07355	1475	80.2286	6.07038	1518	80.2256	6.07311
1433	80.2282	6.0735	1476	80.2285	6.07041	1519	80.2255	6.0729
1434	80.2283	6.07333	1477	80.2284	6.07042	1520	80.2255	6.07263
1435	80.2283	6.07326	1478	80.2283	6.07041	1521	80.2254	6.07252
1436	80.2284	6.0732	1479	80.2282	6.07037	1522	80.2254	6.07248
1437	80.2284	6.07315	1480	80.2281	6.07038	1523	80.2251	6.07243
1438	80.2285	6.0731	1481	80.228	6.07038	1524	80.225	6.0724
1439	80.2285	6.07304	1482	80.228	6.07039	1525	80.2249	6.07231
1440	80.2286	6.07299	1483	80.2279	6.0704	1526	80.2249	6.07224
1441	80.2286	6.07289	1484	80.2278	6.07047	1527	80.2248	6.0721
1442	80.2285	6.07278	1485	80.2278	6.0704	1528	80.2246	6.07206
1443	80.2285	6.07276	1486	80.2279	6.07027	1529	80.2244	6.07209
1444	80.2285	6.07271	1487	80.2278	6.07012	1530	80.2243	6.07209
1445	80.2286	6.07258	1488	80.2277	6.07019	1531	80.2242	6.07216
1446	80.2286	6.07233	1489	80.2277	6.07039	1532	80.2242	6.07234
1447	80.2285	6.07229	1490	80.2276	6.07051	1533	80.2243	6.07238

1663	80.2221	6.07688	1706	80.2236	6.07946	1749	80.2237	6.08133
1664	80.2219	6.07693	1707	80.2236	6.07951	1750	80.2238	6.08139
1665	80.2218	6.07699	1708	80.2236	6.07957	1751	80.2239	6.08143
1666	80.2217	6.07702	1709	80.2235	6.07974	1752	80.224	6.08146
1667	80.2217	6.077	1710	80.2235	6.07985	1753	80.2241	6.08184
1668	80.2216	6.07701	1711	80.2234	6.0799	1754	80.2241	6.08196
1669	80.2215	6.07715	1712	80.2233	6.07991	1755	80.2241	6.08202
1670	80.2214	6.0772	1713	80.2233	6.07983	1756	80.2241	6.08217
1671	80.2213	6.07724	1714	80.2232	6.0798	1757	80.2241	6.08228
1672	80.2212	6.07729	1715	80.2231	6.07994	1758	80.224	6.08241
1673	80.2211	6.07734	1716	80.223	6.07997	1759	80.224	6.08267
1674	80.2212	6.07742	1717	80.2229	6.08003	1760	80.2239	6.08285
1675	80.2212	6.07742	1718	80.2228	6.08017	1761	80.2239	6.08298
1676	80.2213	6.07737	1719	80.2227	6.08043	1762	80.2241	6.08314
1677	80.2216	6.07727	1720	80.2226	6.0806	1763	80.2234	6.08427
1678	80.2217	6.0772	1721	80.2225	6.08084	1764	80.2231	6.08437
1679	80.2217	6.0772	1722	80.2223	6.08112	1765	80.223	6.08452
1680	80.2218	6.07722	1723	80.222	6.08134	1766	80.223	6.08477
1681	80.2219	6.07728	1724	80.2219	6.08146	1767	80.2231	6.08512
1682	80.2219	6.07733	1725	80.222	6.08172	1768	80.223	6.08546
1683	80.2221	6.07743	1726	80.222	6.08181	1769	80.2229	6.08554
1684	80.2223	6.07752	1727	80.222	6.08198	1770	80.2226	6.0859
1685	80.2226	6.0777	1728	80.2219	6.08207	1771	80.2225	6.08617
1686	80.2227	6.07777	1729	80.2219	6.08219	1772	80.2224	6.08628
1687	80.2228	6.07793	1730	80.2219	6.08227	1773	80.2222	6.08624
1688	80.2228	6.0781	1731	80.222	6.08239	1774	80.2222	6.08607
1689	80.2228	6.07835	1732	80.222	6.08253	1775	80.2223	6.08589
1690	80.2229	6.07858	1733	80.2219	6.0827	1776	80.2223	6.0856
1691	80.223	6.07876	1734	80.2219	6.08277	1777	80.2221	6.08563
1692	80.2231	6.07882	1735	80.2219	6.08283	1778	80.2219	6.08573
1693	80.2231	6.0789	1736	80.222	6.08284	1779	80.2217	6.08586
1694	80.2232	6.07896	1737	80.2221	6.0828	1780	80.2215	6.08585
1695	80.2231	6.07909	1738	80.2221	6.08273	1781	80.2214	6.08583
1696	80.2231	6.07912	1739	80.2222	6.08258	1782	80.2212	6.08592
1697	80.223	6.07916	1740	80.2226	6.08194	1783	80.2212	6.08598
1698	80.2229	6.07925	1741	80.2229	6.08179	1784	80.2213	6.08605
1699	80.2229	6.07934	1742	80.2231	6.08171	1785	80.2213	6.0862
1700	80.223	6.07941	1743	80.2232	6.08159	1786	80.2213	6.08649
1701	80.2232	6.07949	1744	80.2232	6.08146	1787	80.2212	6.08674
1702	80.2233	6.07952	1745	80.2233	6.08133	1788	80.221	6.0869
1703	80.2234	6.07927	1746	80.2234	6.08129	1789	80.2209	6.08705
1704	80.2236	6.07934	1747	80.2235	6.08125	1790	80.2208	6.0873
1705	80.2236	6.07936	1748	80.2236	6.08126	1791	80.2209	6.08746

1792	80.2211	6.08756	1835	80.2193	6.08694	1878	80.2185	6.08422
1793	80.2211	6.08767	1836	80.2192	6.0868	1879	80.2185	6.08432
1794	80.221	6.08798	1837	80.219	6.08674	1880	80.2184	6.08436
1795	80.2209	6.0881	1838	80.2189	6.08671	1881	80.2182	6.08436
1796	80.2208	6.08816	1839	80.2188	6.08665	1882	80.2182	6.08432
1797	80.2206	6.08807	1840	80.2185	6.08653	1883	80.2181	6.0842
1798	80.2205	6.08799	1841	80.2183	6.08644	1884	80.2181	6.0841
1799	80.2203	6.08793	1842	80.2182	6.08637	1885	80.2183	6.08391
1800	80.22	6.08806	1843	80.2181	6.08625	1886	80.2185	6.0838
1801	80.2198	6.08805	1844	80.2182	6.08599	1887	80.2185	6.08362
1802	80.2196	6.08822	1845	80.2182	6.08591	1888	80.2186	6.08354
1803	80.2189	6.08882	1846	80.2182	6.08575	1889	80.2187	6.08341
1804	80.2186	6.08924	1847	80.2182	6.08559	1890	80.2193	6.08306
1805	80.2182	6.08924	1848	80.2182	6.08552	1891	80.2199	6.08269
1806	80.218	6.08911	1849	80.2182	6.08527	1892	80.2199	6.0825
1807	80.2176	6.08911	1850	80.2183	6.08512	1893	80.22	6.08246
1808	80.2174	6.08911	1851	80.2184	6.085	1894	80.2202	6.08239
1809	80.2172	6.08907	1852	80.2186	6.08485	1895	80.2204	6.08228
1810	80.2172	6.08891	1853	80.2187	6.08481	1896	80.2205	6.08217
1811	80.2171	6.08871	1854	80.2189	6.08478	1897	80.2205	6.08206
1812	80.2171	6.08854	1855	80.219	6.08481	1898	80.2204	6.08201
1813	80.2169	6.08841	1856	80.2191	6.08484	1899	80.2203	6.08205
1814	80.217	6.08773	1857	80.2193	6.08484	1900	80.2201	6.08215
1815	80.217	6.08746	1858	80.2195	6.08481	1901	80.22	6.08222
1816	80.217	6.0872	1859	80.2196	6.08481	1902	80.2199	6.08223
1817	80.2169	6.0871	1860	80.2198	6.08482	1903	80.2197	6.08218
1818	80.2167	6.08674	1861	80.2199	6.08485	1904	80.2197	6.0821
1819	80.2167	6.08662	1862	80.2201	6.08488	1905	80.2196	6.08188
1820	80.2169	6.0865	1863	80.2203	6.08493	1906	80.2196	6.08176
1821	80.2171	6.0865	1864	80.2204	6.08492	1907	80.2196	6.08162
1822	80.2174	6.08658	1865	80.2204	6.08472	1908	80.2197	6.08147
1823	80.2175	6.08674	1866	80.2203	6.0847	1909	80.2198	6.08125
1824	80.2177	6.08692	1867	80.2202	6.08467	1910	80.2199	6.08115
1825	80.2178	6.08702	1868	80.2201	6.08462	1911	80.2199	6.08098
1826	80.2182	6.08715	1869	80.22	6.08448	1912	80.2199	6.08085
1827	80.2189	6.08795	1870	80.22	6.08436	1913	80.2199	6.0807
1828	80.2188	6.08746	1871	80.2198	6.08424	1914	80.22	6.08048
1829	80.2188	6.08736	1872	80.2196	6.08424	1915	80.22	6.08045
1830	80.2188	6.08727	1873	80.2195	6.08423	1916	80.2201	6.08043
1831	80.2189	6.08718	1874	80.2193	6.08428	1917	80.2202	6.08043
1832	80.219	6.08708	1875	80.2192	6.08432	1918	80.2203	6.08036
1833	80.2191	6.08703	1876	80.219	6.08436	1919	80.2203	6.08027
1834	80.2192	6.08701	1877	80.2189	6.08435	1920	80.2204	6.08012

1921	80.2203	6.07995	1964	80.2173	6.08312	2007	80.2185	6.08027
1922	80.2201	6.07986	1965	80.2172	6.08317	2008	80.2185	6.0802
1923	80.22	6.07976	1966	80.2172	6.08324	2009	80.2184	6.08016
1924	80.2198	6.07973	1967	80.2172	6.08329	2010	80.2183	6.08027
1925	80.2196	6.07999	1968	80.2171	6.08334	2011	80.2183	6.08035
1926	80.2195	6.08019	1969	80.2171	6.08334	2012	80.218	6.0804
1927	80.2194	6.08037	1970	80.217	6.08336	2013	80.2179	6.08042
1928	80.2193	6.0805	1971	80.2169	6.08334	2014	80.2178	6.08043
1929	80.2192	6.08066	1972	80.2167	6.08321	2015	80.2177	6.08043
1930	80.2192	6.08072	1973	80.2166	6.08303	2016	80.2176	6.08035
1931	80.2191	6.08076	1974	80.2166	6.08272	2017	80.2175	6.08027
1932	80.219	6.08077	1975	80.2167	6.08252	2018	80.2174	6.08004
1933	80.219	6.08078	1976	80.2167	6.08237	2019	80.2174	6.07985
1934	80.2188	6.08077	1977	80.2165	6.08198	2020	80.2174	6.07969
1935	80.2186	6.08074	1978	80.2165	6.08169	2021	80.2174	6.0796
1936	80.2186	6.08084	1979	80.2165	6.08155	2022	80.2175	6.07946
1937	80.2187	6.08102	1980	80.2165	6.08147	2023	80.2175	6.07934
1938	80.2188	6.08117	1981	80.2165	6.08141	2024	80.2176	6.07919
1939	80.2188	6.08129	1982	80.2165	6.08136	2025	80.2176	6.07902
1940	80.2184	6.08155	1983	80.2165	6.08132	2026	80.2177	6.07889
1941	80.2182	6.08175	1984	80.2165	6.0813	2027	80.2179	6.07866
1942	80.2179	6.08191	1985	80.2166	6.08123	2028	80.2181	6.07841
1943	80.218	6.08198	1986	80.2167	6.08119	2029	80.2183	6.07819
1944	80.2179	6.08205	1987	80.2167	6.08116	2030	80.2185	6.07803
1945	80.2179	6.08208	1988	80.2168	6.08115	2031	80.2186	6.07796
1946	80.2178	6.08214	1989	80.2169	6.08117	2032	80.2186	6.07806
1947	80.2177	6.08216	1990	80.2175	6.08136	2033	80.2188	6.07814
1948	80.2177	6.08219	1991	80.2175	6.08141	2034	80.2191	6.07837
1949	80.2177	6.08221	1992	80.2175	6.08125	2035	80.2192	6.07835
1950	80.2177	6.08225	1993	80.2177	6.08094	2036	80.2193	6.07814
1951	80.2176	6.08227	1994	80.2177	6.08084	2037	80.2193	6.07796
1952	80.2176	6.08234	1995	80.2178	6.0808	2038	80.2193	6.07789
1953	80.2176	6.0824	1996	80.2178	6.08073	2039	80.2193	6.07772
1954	80.2176	6.08247	1997	80.2179	6.08062	2040	80.2192	6.0777
1955	80.2175	6.08251	1998	80.2181	6.08058	2041	80.2191	6.07768
1956	80.2175	6.08257	1999	80.2184	6.08055	2042	80.2193	6.0776
1957	80.2175	6.08262	2000	80.2186	6.08064	2043	80.2193	6.07754
1958	80.2174	6.0827	2001	80.2186	6.08058	2044	80.2193	6.07749
1959	80.2174	6.08271	2002	80.2186	6.08055	2045	80.2194	6.07742
1960	80.2173	6.08279	2003	80.2186	6.08048	2046	80.2195	6.07736
1961	80.2173	6.08288	2004	80.2186	6.08043	2047	80.2196	6.0773
1962	80.2173	6.08302	2005	80.2185	6.08035	2048	80.2197	6.07726
1963	80.2173	6.08305	2006	80.2185	6.08032	2049	80.2198	6.07724

2050	80.2199	6.07723	2093	80.2196	6.07622	2136	80.2158	6.07743
2051	80.2201	6.07724	2094	80.2194	6.07607	2137	80.2158	6.07734
2052	80.2201	6.07725	2095	80.2194	6.07603	2138	80.2158	6.07718
2053	80.2203	6.07729	2096	80.2194	6.07605	2139	80.2157	6.0772
2054	80.2204	6.07738	2097	80.2192	6.07607	2140	80.2156	6.07724
2055	80.2206	6.0774	2098	80.2191	6.07611	2141	80.2156	6.07743
2056	80.2207	6.07736	2099	80.219	6.07608	2142	80.2156	6.07763
2057	80.2207	6.07721	2100	80.219	6.07611	2143	80.2156	6.07784
2058	80.2207	6.0771	2101	80.2189	6.07615	2144	80.2156	6.07804
2059	80.2206	6.077	2102	80.2189	6.07618	2145	80.2158	6.07811
2060	80.2205	6.07693	2103	80.2188	6.07623	2146	80.2158	6.07819
2061	80.2205	6.07691	2104	80.2188	6.07632	2147	80.2158	6.07826
2062	80.2203	6.07698	2105	80.2188	6.07647	2148	80.2159	6.07836
2063	80.2203	6.07694	2106	80.2187	6.07676	2149	80.216	6.07847
2064	80.2203	6.07689	2107	80.2185	6.07695	2150	80.2161	6.07864
2065	80.2204	6.07685	2108	80.2184	6.07695	2151	80.2161	6.07875
2066	80.2204	6.0768	2109	80.2183	6.07699	2152	80.2161	6.07888
2067	80.2204	6.07671	2110	80.2182	6.07708	2153	80.2159	6.07905
2068	80.2203	6.07669	2111	80.2181	6.07722	2154	80.2156	6.07915
2069	80.2202	6.07668	2112	80.218	6.07733	2155	80.2154	6.07909
2070	80.2201	6.07672	2113	80.2179	6.07735	2156	80.2152	6.07947
2071	80.2201	6.07676	2114	80.2178	6.07756	2157	80.2151	6.07967
2072	80.2201	6.07678	2115	80.2177	6.0777	2158	80.2151	6.08
2073	80.22	6.07681	2116	80.2176	6.07776	2159	80.2152	6.08018
2074	80.22	6.07679	2117	80.2175	6.0778	2160	80.2149	6.08044
2075	80.2198	6.07681	2118	80.2174	6.07789	2161	80.2148	6.08042
2076	80.2197	6.07686	2119	80.2173	6.07796	2162	80.2144	6.0804
2077	80.2197	6.07688	2120	80.2172	6.078	2163	80.2142	6.08014
2078	80.2196	6.07687	2121	80.2171	6.07802	2164	80.2141	6.07995
2079	80.2195	6.07681	2122	80.217	6.07805	2165	80.2141	6.07988
2080	80.2194	6.0768	2123	80.2169	6.07807	2166	80.2141	6.07963
2081	80.2194	6.07682	2124	80.2169	6.07808	2167	80.2141	6.07934
2082	80.2193	6.07684	2125	80.2167	6.07807	2168	80.2139	6.07899
2083	80.2193	6.07683	2126	80.2167	6.07805	2169	80.2135	6.07908
2084	80.2192	6.07682	2127	80.2166	6.07802	2170	80.2137	6.07962
2085	80.2192	6.07678	2128	80.2165	6.07799	2171	80.2137	6.07984
2086	80.2192	6.07673	2129	80.2164	6.07802	2172	80.2135	6.08011
2087	80.2192	6.07668	2130	80.2161	6.07769	2173	80.2129	6.08021
2088	80.2193	6.07663	2131	80.2161	6.07758	2174	80.2131	6.08069
2089	80.2193	6.07658	2132	80.2161	6.07751	2175	80.2137	6.08068
2090	80.2193	6.07649	2133	80.216	6.07745	2176	80.214	6.08089
2091	80.2194	6.07634	2134	80.216	6.07745	2177	80.214	6.08116
2092	80.2195	6.07626	2135	80.2159	6.07745	2178	80.2141	6.08132

2179	80.2139	6.08135	2222	80.2103	6.08395	2265	80.2074	6.08109
2180	80.2138	6.08151	2223	80.2101	6.08389	2266	80.2069	6.08145
2181	80.2135	6.08151	2224	80.2101	6.08364	2267	80.2068	6.08166
2182	80.2132	6.08144	2225	80.21	6.08351	2268	80.2067	6.08199
2183	80.2129	6.08188	2226	80.21	6.08343	2269	80.2067	6.08225
2184	80.2132	6.08243	2227	80.2099	6.0833	2270	80.2066	6.08255
2185	80.2133	6.08283	2228	80.2096	6.08324	2271	80.2067	6.08275
2186	80.2135	6.08314	2229	80.2095	6.08313	2272	80.207	6.08274
2187	80.2138	6.08326	2230	80.2094	6.08321	2273	80.2072	6.08286
2188	80.2139	6.0836	2231	80.2094	6.08335	2274	80.2073	6.08286
2189	80.2139	6.08388	2232	80.2094	6.08344	2275	80.2074	6.08295
2190	80.2144	6.08399	2233	80.2093	6.08347	2276	80.2076	6.08308
2191	80.2145	6.08409	2234	80.2091	6.08356	2277	80.2078	6.08325
2192	80.2148	6.08452	2235	80.209	6.08351	2278	80.208	6.08335
2193	80.2149	6.08493	2236	80.2089	6.08338	2279	80.2084	6.0836
2194	80.215	6.08508	2237	80.2088	6.08329	2280	80.2086	6.08401
2195	80.2148	6.08552	2238	80.2088	6.08323	2281	80.2088	6.08422
2196	80.2146	6.08557	2239	80.2087	6.08318	2282	80.209	6.0845
2197	80.2144	6.08552	2240	80.2086	6.08312	2283	80.2091	6.08461
2198	80.2142	6.08542	2241	80.2085	6.08313	2284	80.2091	6.08484
2199	80.2142	6.08529	2242	80.2084	6.0831	2285	80.2091	6.08495
2200	80.2141	6.08505	2243	80.2082	6.08299	2286	80.209	6.08502
2201	80.2139	6.08507	2244	80.2082	6.08281	2287	80.2088	6.08514
2202	80.2137	6.08507	2245	80.2082	6.08258	2288	80.2086	6.08516
2203	80.2136	6.08499	2246	80.2084	6.08239	2289	80.2084	6.08531
2204	80.2134	6.08494	2247	80.2087	6.08225	2290	80.2082	6.08548
2205	80.2132	6.08501	2248	80.2088	6.0821	2291	80.208	6.08556
2206	80.2129	6.08492	2249	80.2088	6.08194	2292	80.2077	6.08554
2207	80.2126	6.08472	2250	80.2087	6.08174	2293	80.2076	6.0852
2208	80.2121	6.08476	2251	80.2085	6.08141	2294	80.2074	6.08495
2209	80.2118	6.08467	2252	80.2085	6.08136	2295	80.2072	6.08482
2210	80.2117	6.08455	2253	80.2083	6.08144	2296	80.2072	6.08473
2211	80.2116	6.08433	2254	80.2082	6.08155	2297	80.2071	6.08467
2212	80.2115	6.08416	2255	80.2082	6.08167	2298	80.207	6.08443
2213	80.2113	6.08394	2256	80.208	6.08177	2299	80.2068	6.08436
2214	80.2113	6.08374	2257	80.2079	6.08175	2300	80.2066	6.08442
2215	80.2112	6.08351	2258	80.2078	6.08158	2301	80.2064	6.08447
2216	80.211	6.0835	2259	80.2079	6.08129	2302	80.2063	6.08455
2217	80.211	6.08362	2260	80.2081	6.08101	2303	80.2062	6.08459
2218	80.211	6.08369	2261	80.2082	6.0807	2304	80.206	6.08464
2219	80.211	6.08384	2262	80.2082	6.0806	2305	80.2059	6.08462
2220	80.2109	6.08396	2263	80.2081	6.08058	2306	80.2058	6.08452
2221	80.2106	6.08401	2264	80.2077	6.08089	2307	80.2057	6.08424

2308	80.2055	6.08422	2351	80.2029	6.08751	2394	80.192	6.08705
2309	80.2052	6.08427	2352	80.2028	6.08759	2395	80.1919	6.08754
2310	80.2051	6.08436	2353	80.2026	6.08772	2396	80.1918	6.08787
2311	80.205	6.08449	2354	80.2026	6.08786	2397	80.1918	6.08889
2312	80.205	6.0846	2355	80.2025	6.08814	2398	80.1913	6.08909
2313	80.2048	6.08477	2356	80.2025	6.08831	2399	80.1906	6.08887
2314	80.2047	6.08492	2357	80.2024	6.08843	2400	80.1896	6.08801
2315	80.2046	6.08503	2358	80.2023	6.08852	2401	80.1883	6.08675
2316	80.2047	6.08509	2359	80.2018	6.08873	2402	80.1873	6.08586
2317	80.2048	6.08518	2360	80.2016	6.08881	2403	80.1869	6.08481
2318	80.2049	6.08522	2361	80.2009	6.08948	2404	80.1866	6.08359
2319	80.205	6.08534	2362	80.2006	6.08961	2405	80.1865	6.08225
2320	80.205	6.08558	2363	80.2004	6.08982	2406	80.1866	6.08163
2321	80.2049	6.08574	2364	80.2001	6.08988	2407	80.1867	6.08083
2322	80.2048	6.08589	2365	80.2	6.08996	2408	80.1869	6.0796
2323	80.2047	6.08597	2366	80.1999	6.09002	2409	80.1869	6.07924
2324	80.2047	6.08602	2367	80.1997	6.09004	2410	80.187	6.07859
2325	80.2046	6.08603	2368	80.1994	6.09005	2411	80.1873	6.07811
2326	80.2045	6.08608	2369	80.1992	6.09018	2412	80.1877	6.07783
2327	80.2045	6.08624	2370	80.199	6.09029	2413	80.1879	6.0775
2328	80.2045	6.08629	2371	80.1987	6.09025	2414	80.1882	6.07712
2329	80.2044	6.08642	2372	80.1987	6.09021	2415	80.188	6.07654
2330	80.2044	6.08655	2373	80.1984	6.09029	2416	80.1879	6.07613
2331	80.2044	6.08662	2374	80.1982	6.09029	2417	80.188	6.07594
2332	80.2044	6.08672	2375	80.1976	6.09024	2418	80.1881	6.07575
2333	80.2043	6.08673	2376	80.1972	6.09016	2419	80.1891	6.07566
2334	80.2043	6.08692	2377	80.1967	6.09006	2420	80.1892	6.07561
2335	80.2043	6.087	2378	80.1963	6.09001	2421	80.1892	6.07551
2336	80.2043	6.08706	2379	80.1962	6.09007	2422	80.1891	6.07538
2337	80.2042	6.08709	2380	80.1955	6.09001	2423	80.1891	6.07534
2338	80.2041	6.08715	2381	80.1951	6.08998	2424	80.1889	6.07539
2339	80.204	6.08718	2382	80.1949	6.08997	2425	80.1889	6.07543
2340	80.2039	6.08726	2383	80.1947	6.08993	2426	80.1887	6.07546
2341	80.2038	6.08734	2384	80.1945	6.0898	2427	80.1886	6.0754
2342	80.2038	6.08737	2385	80.1945	6.0897	2428	80.1884	6.07531
2343	80.2037	6.08737	2386	80.1943	6.08956	2429	80.1883	6.07523
2344	80.2036	6.08732	2387	80.1941	6.08948	2430	80.1879	6.07522
2345	80.2034	6.08732	2388	80.1929	6.08809	2431	80.1876	6.07519
2346	80.2034	6.08735	2389	80.1928	6.08718	2432	80.1876	6.07501
2347	80.2034	6.08739	2390	80.1926	6.08625	2433	80.1876	6.07494
2348	80.2031	6.08741	2391	80.1925	6.0855	2434	80.1876	6.07482
2349	80.2031	6.0874	2392	80.1916	6.08558	2435	80.1877	6.07464
2350	80.203	6.08746	2393	80.1917	6.08623	2436	80.1878	6.07455

2437	80.1881	6.07446	2480	80.187	6.07249	2523	80.1894	6.06264
2438	80.1884	6.07446	2481	80.187	6.07182	2524	80.1899	6.06151
2439	80.1887	6.07452	2482	80.1871	6.07144	2525	80.1904	6.06095
2440	80.189	6.07458	2483	80.1871	6.07123	2526	80.1909	6.06025
2441	80.1892	6.07463	2484	80.1872	6.07103	2527	80.1914	6.05991
2442	80.1893	6.07471	2485	80.1878	6.07091	2528	80.1921	6.05958
2443	80.1894	6.07479	2486	80.1881	6.07094	2529	80.1935	6.05944
2444	80.1896	6.07486	2487	80.1882	6.07078	2530	80.1944	6.05973
2445	80.1897	6.07488	2488	80.1883	6.0705	2531	80.1956	6.06007
2446	80.1898	6.07486	2489	80.1882	6.07029	2532	80.1964	6.06049
2447	80.1899	6.07493	2490	80.1878	6.07027	2533	80.1983	6.06069
2448	80.19	6.07502	2491	80.1876	6.07045	2534	80.1982	6.06012
2449	80.19	6.07509	2492	80.1875	6.07036	2535	80.1977	6.05964
2450	80.1901	6.07511	2493	80.1875	6.0701	2536	80.1968	6.05911
2451	80.1902	6.07498	2494	80.1875	6.06961	2537	80.1965	6.05902
2452	80.1903	6.0749	2495	80.1876	6.06904	2538	80.1957	6.05864
2453	80.1903	6.07481	2496	80.1878	6.06827	2539	80.195	6.0584
2454	80.1903	6.07475	2497	80.188	6.06789	2540	80.1943	6.05805
2455	80.1903	6.07463	2498	80.1883	6.06782	2541	80.1937	6.05784
2456	80.1902	6.07458	2499	80.1885	6.06793	2542	80.1931	6.05781
2457	80.1899	6.07453	2500	80.1887	6.06789	2543	80.1926	6.05758
2458	80.1898	6.07439	2501	80.1888	6.06772	2544	80.1922	6.05682
2459	80.1897	6.0743	2502	80.1887	6.0674	2545	80.1921	6.05593
2460	80.1893	6.07406	2503	80.1888	6.06681	2546	80.1925	6.05525
2461	80.1891	6.07383	2504	80.1888	6.06652	2547	80.193	6.05424
2462	80.189	6.07375	2505	80.1886	6.06623	2548	80.1934	6.05362
2463	80.1889	6.07375	2506	80.1886	6.06602	2549	80.1938	6.05274
2464	80.1888	6.07368	2507	80.1886	6.06567	2550	80.1939	6.05236
2465	80.1887	6.07359	2508	80.1888	6.06534	2551	80.1946	6.05221
2466	80.1886	6.07359	2509	80.1892	6.06525	2552	80.1948	6.05182
2467	80.1885	6.07368	2510	80.19	6.06511	2553	80.195	6.0508
2468	80.1884	6.07374	2511	80.1904	6.06505	2554	80.1955	6.05042
2469	80.1882	6.07378	2512	80.1904	6.06497	2555	80.1956	6.05014
2470	80.188	6.07375	2513	80.1903	6.06476	2556	80.1961	6.0501
2471	80.1878	6.07366	2514	80.1898	6.06474	2557	80.1968	6.05007
2472	80.1878	6.07346	2515	80.1898	6.0646	2558	80.1973	6.04971
2473	80.1877	6.07334	2516	80.1899	6.06421	2559	80.198	6.04929
2474	80.1877	6.07315	2517	80.1899	6.06392	2560	80.1981	6.0487
2475	80.1878	6.07295	2518	80.1899	6.06373	2561	80.198	6.0479
2476	80.1878	6.07283	2519	80.1897	6.06356	2562	80.1983	6.04758
2477	80.1872	6.0728	2520	80.1896	6.0633	2563	80.1985	6.04691
2478	80.1871	6.0728	2521	80.1896	6.0631	2564	80.199	6.04644
2479	80.187	6.07267	2522	80.1895	6.06286	2565	80.1996	6.04591

2566	80.1999	6.04567	2609	80.1974	6.03908	2652	80.1928	6.04744
2567	80.2007	6.04529	2610	80.1973	6.03921	2653	80.1926	6.04833
2568	80.2014	6.04483	2611	80.1971	6.03942	2654	80.1926	6.04908
2569	80.2021	6.04405	2612	80.1969	6.03961	2655	80.1924	6.04965
2570	80.2028	6.04325	2613	80.1967	6.03977	2656	80.192	6.0503
2571	80.2033	6.04297	2614	80.1965	6.03992	2657	80.1916	6.05086
2572	80.2038	6.04251	2615	80.1961	6.04009	2658	80.1907	6.05166
2573	80.2045	6.04199	2616	80.1957	6.04022	2659	80.1902	6.05277
2574	80.205	6.04149	2617	80.1954	6.04033	2660	80.1902	6.05299
2575	80.2054	6.04107	2618	80.1952	6.04049	2661	80.1896	6.05407
2576	80.2064	6.0402	2619	80.195	6.04057	2662	80.1888	6.05459
2577	80.2076	6.03791	2620	80.1948	6.04067	2663	80.1878	6.05493
2578	80.2066	6.03743	2621	80.1946	6.04089	2664	80.1872	6.0555
2579	80.2058	6.03722	2622	80.1945	6.04101	2665	80.1867	6.05659
2580	80.2046	6.03679	2623	80.194	6.04115	2666	80.1866	6.05725
2581	80.2044	6.03687	2624	80.1937	6.04116	2667	80.1861	6.0583
2582	80.2043	6.03701	2625	80.1935	6.04111	2668	80.1855	6.05938
2583	80.2042	6.03714	2626	80.1935	6.04102	2669	80.1849	6.06029
2584	80.204	6.03737	2627	80.1934	6.04093	2670	80.1846	6.06081
2585	80.2036	6.03764	2628	80.1934	6.0409	2671	80.1841	6.06085
2586	80.2034	6.03782	2629	80.1932	6.04093	2672	80.1834	6.06067
2587	80.2032	6.03785	2630	80.1932	6.04093	2673	80.1829	6.0598
2588	80.203	6.03795	2631	80.193	6.04101	2674	80.1825	6.05898
2589	80.2027	6.03789	2632	80.1927	6.0411	2675	80.1818	6.05808
2590	80.2026	6.03793	2633	80.1926	6.04116	2676	80.1812	6.05758
2591	80.2026	6.03803	2634	80.1925	6.04123	2677	80.1808	6.05722
2592	80.2025	6.03824	2635	80.1925	6.04134	2678	80.18	6.05686
2593	80.2021	6.03844	2636	80.1925	6.04147	2679	80.1789	6.05713
2594	80.2016	6.03869	2637	80.1925	6.04157	2680	80.1772	6.05812
2595	80.2005	6.03921	2638	80.1925	6.04167	2681	80.1766	6.05535
2596	80.1996	6.03947	2639	80.1924	6.04182	2682	80.1765	6.05556
2597	80.1991	6.03954	2640	80.1923	6.04199	2683	80.1763	6.05583
2598	80.1987	6.03962	2641	80.1922	6.0421	2684	80.1762	6.05608
2599	80.1985	6.03957	2642	80.1921	6.04223	2685	80.1761	6.05622
2600	80.1984	6.03942	2643	80.192	6.04231	2686	80.176	6.0564
2601	80.198	6.03875	2644	80.192	6.04231	2687	80.1759	6.05634
2602	80.1979	6.03863	2645	80.192	6.04235	2688	80.1756	6.0562
2603	80.1973	6.03846	2646	80.1916	6.04323	2689	80.1755	6.05624
2604	80.1971	6.03839	2647	80.1914	6.04433	2690	80.1754	6.05639
2605	80.197	6.03853	2648	80.1915	6.04494	2691	80.1753	6.05652
2606	80.1973	6.03859	2649	80.1922	6.04581	2692	80.1753	6.05663
2607	80.1975	6.03867	2650	80.1928	6.04619	2693	80.1753	6.05675
2608	80.1975	6.03883	2651	80.1929	6.04707	2694	80.1753	6.05687

2695	80.1754	6.05694	2738	80.1739	6.06484	2781	80.1804	6.08773
2696	80.1754	6.05701	2739	80.1741	6.06509	2782	80.181	6.08771
2697	80.1756	6.05703	2740	80.1746	6.06604	2783	80.1814	6.08779
2698	80.1755	6.0571	2741	80.1749	6.06708	2784	80.1821	6.08805
2699	80.1756	6.05718	2742	80.175	6.06824	2785	80.1823	6.08826
2700	80.1756	6.05736	2743	80.175	6.06871	2786	80.1825	6.08861
2701	80.1756	6.05738	2744	80.1752	6.06954	2787	80.1823	6.08914
2702	80.1756	6.05749	2745	80.1753	6.07012	2788	80.1814	6.09
2703	80.1755	6.05767	2746	80.1754	6.07053	2789	80.1806	6.09073
2704	80.1754	6.0579	2747	80.1757	6.07118	2790	80.18	6.09101
2705	80.1752	6.05809	2748	80.1761	6.07227	2791	80.1791	6.09146
2706	80.175	6.05834	2749	80.1762	6.07304	2792	80.1784	6.09206
2707	80.1749	6.05854	2750	80.1759	6.07376	2793	80.1783	6.09231
2708	80.1749	6.05888	2751	80.1758	6.07393	2794	80.1784	6.09241
2709	80.1749	6.05896	2752	80.1757	6.07401	2795	80.1784	6.09242
2710	80.1748	6.05913	2753	80.1755	6.07422	2796	80.1784	6.09251
2711	80.1746	6.05931	2754	80.175	6.07435	2797	80.179	6.093
2712	80.1743	6.05948	2755	80.1746	6.07472	2798	80.1798	6.09361
2713	80.174	6.05963	2756	80.1741	6.07548	2799	80.1807	6.09389
2714	80.1739	6.05973	2757	80.174	6.07567	2800	80.1814	6.09382
2715	80.1737	6.05994	2758	80.174	6.07578	2801	80.1817	6.0938
2716	80.1736	6.06014	2759	80.1738	6.07683	2802	80.182	6.09338
2717	80.1736	6.06034	2760	80.1737	6.07758	2803	80.1823	6.09332
2718	80.1733	6.06054	2761	80.1735	6.07826	2804	80.1827	6.09325
2719	80.1731	6.06088	2762	80.173	6.07886	2805	80.1828	6.09322
2720	80.1729	6.06109	2763	80.1729	6.07887	2806	80.1828	6.09321
2721	80.1727	6.06117	2764	80.1729	6.07896	2807	80.1829	6.09323
2722	80.1725	6.06115	2765	80.1729	6.07903	2808	80.1829	6.09326
2723	80.1724	6.06131	2766	80.1728	6.07909	2809	80.1829	6.09326
2724	80.1724	6.06151	2767	80.1705	6.08104	2810	80.1832	6.09318
2725	80.1723	6.06168	2768	80.1701	6.08177	2811	80.1832	6.09316
2726	80.1722	6.06174	2769	80.1702	6.08263	2812	80.1836	6.09296
2727	80.1721	6.06185	2770	80.1703	6.0835	2813	80.1845	6.09258
2728	80.1721	6.06201	2771	80.1709	6.08462	2814	80.1852	6.09258
2729	80.172	6.06218	2772	80.1722	6.08568	2815	80.1854	6.0927
2730	80.1721	6.06247	2773	80.1735	6.08617	2816	80.1857	6.09301
2731	80.1723	6.06271	2774	80.1735	6.08614	2817	80.1863	6.09415
2732	80.1723	6.06281	2775	80.1735	6.08615	2818	80.1866	6.09471
2733	80.1723	6.06282	2776	80.1763	6.0873	2819	80.1871	6.09525
2734	80.1725	6.06321	2777	80.1777	6.0879	2820	80.1873	6.0953
2735	80.1731	6.06387	2778	80.1785	6.08809	2821	80.1875	6.09537
2736	80.1731	6.06395	2779	80.1789	6.08793	2822	80.1879	6.09533
2737	80.1733	6.06416	2780	80.1789	6.08793	2823	80.1883	6.09529

2824	80.1887	6.09523	2867	80.2014	6.09725
2825	80.189	6.09518	2868	80.2015	6.09721
2826	80.1898	6.09522	2869	80.2021	6.09695
2827	80.1904	6.09549	2870	80.2026	6.09677
2828	80.1907	6.09549	2871	80.2028	6.09677
2829	80.191	6.0951	2872	80.2029	6.09676
2830	80.1913	6.0946	2873	80.2031	6.09676
2831	80.1913	6.0946	2874	80.2039	6.09694
2832	80.1916	6.09444	2875	80.2042	6.097
2833	80.1919	6.09451	2876	80.2045	6.09705
2834	80.192	6.09452	2877	80.2048	6.09703
2835	80.192	6.09456	2878	80.205	6.09701
2836	80.192	6.0946	2879	80.205	6.09703
2837	80.1921	6.09472	2880	80.2054	6.09713
2838	80.1926	6.09599	2881	80.2056	6.09722
2839	80.1926	6.09599	2882	80.2057	6.09727
2840	80.193	6.09629	2883	80.206	6.09738
2841	80.1932	6.09642	2884	80.2063	6.09748
2842	80.1933	6.09649	2885	80.2064	6.09753
2843	80.1933	6.09654	2886	80.2069	6.09753
2844	80.1935	6.09665	2887	80.2071	6.0975
2845	80.1936	6.09671	2888	80.2074	6.09743
2846	80.194	6.097	2889	80.2075	6.09745
2847	80.1943	6.09698	2890	80.2079	6.09753
2848	80.1946	6.09689	2891	80.2088	6.09758
2849	80.1948	6.09684	2892	80.2088	6.09756
2850	80.196	6.09649	2893	80.209	6.09751
2851	80.1962	6.09645			
2852	80.1965	6.09643			
2853	80.1969	6.0964			
2854	80.1973	6.09648			
2855	80.1975	6.09651			
2856	80.1979	6.0966			
2857	80.1982	6.0967			
2858	80.1983	6.09675			
2859	80.1985	6.09683			
2860	80.1986	6.09689			
2861	80.1989	6.09702			
2862	80.1996	6.09741			
2863	80.2001	6.0975			
2864	80.2002	6.09751			
2865	80.2005	6.09752			
2866	80.2006	6.09748			

08. නේවාසික ප්‍රවර්ධන කලාපය

FID	X	Y	FID	X	Y	FID	X	Y
0	80.2436	6.06301	40	80.2308	6.05282	80	80.2234	6.0717
1	80.2442	6.06196	41	80.2306	6.05305	81	80.2207	6.07089
2	80.244	6.06157	42	80.2303	6.05339	82	80.2196	6.07011
3	80.2438	6.06118	43	80.2299	6.05393	83	80.2188	6.06986
4	80.2441	6.06075	44	80.2301	6.05482	84	80.2155	6.06894
5	80.244	6.06031	45	80.23	6.05525	85	80.2146	6.06908
6	80.2439	6.05965	46	80.2302	6.05626	86	80.212	6.0688
7	80.2437	6.05901	47	80.2312	6.05752	87	80.2111	6.06992
8	80.243	6.05895	48	80.2317	6.0578	88	80.2107	6.06906
9	80.2433	6.05834	49	80.2317	6.05865	89	80.2097	6.069
10	80.2434	6.05831	50	80.2329	6.05897	90	80.2091	6.06953
11	80.2429	6.05769	51	80.2333	6.05973	91	80.2073	6.06994
12	80.2432	6.05731	52	80.2355	6.06045	92	80.2074	6.07142
13	80.2436	6.05682	53	80.2361	6.06116	93	80.2069	6.07244
14	80.2444	6.0567	54	80.2365	6.06144	94	80.2058	6.07389
15	80.2447	6.05709	55	80.2386	6.06192	95	80.2044	6.07347
16	80.2461	6.05623	56	80.2407	6.06164	96	80.2034	6.07332
17	80.246	6.056	57	80.242	6.06217	97	80.2024	6.07306
18	80.2467	6.05528	58	80.2426	6.06207	98	80.202	6.07408
19	80.2467	6.05464	59	80.243	6.0627	99	80.2023	6.07618
20	80.2465	6.05419	60	80.2436	6.06301	100	80.2033	6.07775
21	80.2458	6.05396	61	80.2131	6.08072	101	80.2041	6.07981
22	80.2454	6.05406	62	80.2142	6.07961	102	80.2075	6.07974
23	80.245	6.0524	63	80.2152	6.08025	103	80.2082	6.08019
24	80.2454	6.05109	64	80.2151	6.07927	104	80.2088	6.0819
25	80.2442	6.05127	65	80.216	6.0784	105	80.2104	6.08295
26	80.243	6.05173	66	80.2158	6.07725	106	80.2117	6.08449
27	80.2415	6.05179	67	80.2164	6.07799	107	80.2135	6.08466
28	80.241	6.05193	68	80.2172	6.07806	108	80.2135	6.08454
29	80.2401	6.05155	69	80.2178	6.07763	109	80.2135	6.08314
30	80.2399	6.05162	70	80.2183	6.07699	110	80.213	6.0819
31	80.2389	6.05218	71	80.2194	6.07684	111	80.2137	6.08157
32	80.2386	6.0522	72	80.2191	6.07612	112	80.214	6.08092
33	80.2379	6.05235	73	80.2194	6.07605	113	80.2131	6.08072
34	80.2371	6.05256	74	80.22	6.07608	114	80.1925	6.0777
35	80.2362	6.05245	75	80.2219	6.07616	115	80.1951	6.07733
36	80.2355	6.05244	76	80.2232	6.07575	116	80.197	6.07752
37	80.2343	6.05245	77	80.2248	6.07354	117	80.1988	6.07632
38	80.2331	6.05242	78	80.2238	6.07294	118	80.1989	6.07569
39	80.2317	6.05254	79	80.2242	6.07259	119	80.1984	6.07453

FID	X	Y
120	80.1983	6.07403
121	80.1986	6.07261
122	80.1975	6.07151
123	80.1975	6.07028
124	80.1975	6.06953
125	80.1964	6.06872
126	80.1965	6.06799
127	80.1964	6.0678
128	80.1973	6.06749
129	80.1975	6.06762
130	80.1979	6.06666
131	80.1978	6.06614
132	80.198	6.06587
133	80.1974	6.06524
134	80.1942	6.06489
135	80.1938	6.06568
136	80.1925	6.06603
137	80.1918	6.06728
138	80.1912	6.06736
136	80.1925	6.06603
137	80.1918	6.06728
138	80.1912	6.06736
139	80.19	6.06871
140	80.1912	6.06842
141	80.1921	6.06894
142	80.1918	6.06932
143	80.1913	6.0698
144	80.1913	6.07034
145	80.1915	6.07034
146	80.1913	6.07183
147	80.1916	6.07335
148	80.1918	6.07462
149	80.1923	6.07529
150	80.1921	6.0765
151	80.1925	6.0777

09. ගෘහශ්‍රිත සංචාරක කටයුතු කලාපය (මිශ්‍ර වාණිජ) - චීනකොරටුව

FID	X	Y
0	80.2127	6.03255
1	80.2126	6.03314
2	80.2122	6.03584
3	80.2125	6.03645
4	80.2139	6.03666
5	80.2141	6.03615
6	80.2143	6.03586
7	80.2144	6.0356
8	80.2144	6.03542
9	80.2145	6.03521
10	80.2148	6.03501
11	80.2149	6.03482
12	80.2149	6.03442
13	80.2149	6.0339
14	80.2148	6.03292
15	80.2147	6.03242
16	80.2147	6.03227
17	80.2142	6.03219
18	80.2127	6.03255
19	80.2127	6.03255

10. සාමාන්‍ය නේවාසික කලාපය

FID	X	Y	FID	X	Y	FID	X	Y
0	80.2209	6.04487	40	80.2133	6.05529	80	80.2094	6.05126
1	80.2209	6.04483	41	80.2138	6.05475	81	80.2095	6.05129
2	80.2204	6.04469	42	80.2142	6.05419	82	80.2095	6.05125
3	80.2196	6.04419	43	80.2146	6.05371	83	80.2096	6.05125
4	80.2192	6.04407	44	80.2148	6.05355	84	80.2097	6.05125
5	80.2189	6.044	45	80.215	6.05348	85	80.2098	6.05129
6	80.2187	6.04395	46	80.2152	6.05345	86	80.2098	6.05134
7	80.2185	6.04387	47	80.2155	6.05335	87	80.2098	6.05152
8	80.2184	6.04342	48	80.2156	6.05331	88	80.2096	6.05184
9	80.218	6.04253	49	80.2158	6.05325	89	80.2096	6.05207
10	80.2178	6.04234	50	80.2161	6.05316	90	80.2095	6.05221
11	80.2174	6.04224	51	80.2164	6.05328	91	80.2094	6.05229
12	80.2172	6.04224	52	80.2167	6.05229	92	80.2093	6.05235
13	80.2168	6.04223	53	80.2168	6.05195	93	80.2093	6.05229
14	80.2166	6.04218	54	80.2171	6.05166	94	80.2092	6.05223
15	80.2163	6.04206	55	80.2174	6.05145	95	80.2092	6.05222
16	80.2162	6.04193	56	80.2176	6.05107	96	80.2089	6.05305
17	80.2161	6.04179	57	80.2183	6.04949	97	80.2087	6.0537
18	80.216	6.04177	58	80.22	6.04676	98	80.2098	6.054
19	80.216	6.04177	59	80.2206	6.04559	99	80.2111	6.05442
20	80.216	6.04179	60	80.2209	6.04504	100	80.2111	6.05427
21	80.216	6.04179	61	80.2209	6.04487	101	80.2112	6.05405
22	80.216	6.04179	62	80.2074	6.05011	102	80.2114	6.05401
23	80.216	6.04177	63	80.2079	6.05035	103	80.2118	6.05387
24	80.2159	6.04211	64	80.2084	6.0506	104	80.2121	6.05367
25	80.2148	6.04556	65	80.2085	6.05065	105	80.2123	6.05313
26	80.214	6.04822	66	80.2086	6.05068	106	80.2126	6.05235
27	80.2132	6.05055	67	80.2086	6.05075	107	80.2132	6.05055
28	80.2126	6.05235	68	80.2087	6.05079	108	80.214	6.04822
29	80.2123	6.05313	69	80.2088	6.05085	109	80.2148	6.04556
30	80.2121	6.05367	70	80.2088	6.05094	110	80.2159	6.04211
31	80.2118	6.05387	71	80.2089	6.05105	111	80.216	6.04177
32	80.2114	6.05401	72	80.2089	6.05109	112	80.2155	6.04164
33	80.2112	6.05405	73	80.2089	6.05116	113	80.2145	6.04121
34	80.2111	6.05427	74	80.209	6.05123	114	80.2135	6.04058
35	80.2111	6.05442	75	80.209	6.05125	115	80.213	6.04027
36	80.2113	6.05451	76	80.2091	6.05128	116	80.2129	6.04057
37	80.2123	6.05498	77	80.2092	6.0513	117	80.2126	6.04113
38	80.2131	6.05538	78	80.2092	6.0513	118	80.2125	6.04164

39	80.2132	6.05543	79	80.2093	6.05126	119	80.2122	6.04251
120	80.212	6.0433	163	80.2176	6.05827	206	80.2233	6.05955
121	80.2116	6.04415	164	80.2202	6.05968	207	80.2235	6.05965
122	80.2108	6.04455	165	80.2203	6.05977	208	80.2237	6.05974
123	80.2102	6.04508	166	80.2203	6.05977	209	80.224	6.05985
124	80.2099	6.04559	167	80.2205	6.05955	210	80.2242	6.05994
125	80.2097	6.04628	168	80.2207	6.05926	211	80.2245	6.06003
126	80.2094	6.04709	169	80.2208	6.05911	212	80.2246	6.06005
127	80.2093	6.04741	170	80.2208	6.05903	213	80.2248	6.06001
128	80.2091	6.04791	171	80.2208	6.05899	214	80.225	6.05999
129	80.2088	6.04822	172	80.2209	6.05898	215	80.2252	6.05995
130	80.2085	6.04853	173	80.221	6.05901	216	80.2253	6.05996
131	80.208	6.04904	174	80.2211	6.05899	217	80.2255	6.06004
132	80.2074	6.0501	175	80.2211	6.05894	218	80.2257	6.06008
133	80.2074	6.05011	176	80.2212	6.05882	219	80.2257	6.06024
134	80.2222	6.04504	177	80.2213	6.05869	220	80.2293	6.06039
135	80.222	6.04509	178	80.2214	6.05855	221	80.2293	6.06038
136	80.2209	6.04487	179	80.2215	6.05846	222	80.2296	6.06033
137	80.2209	6.04504	180	80.2216	6.05839	223	80.2299	6.06016
138	80.2206	6.04559	181	80.2217	6.05845	224	80.23	6.06011
139	80.22	6.04676	182	80.222	6.05869	225	80.2301	6.06006
140	80.2183	6.04949	183	80.2222	6.05883	226	80.2302	6.05992
141	80.2176	6.05107	184	80.2223	6.05888	227	80.2303	6.0598
142	80.2174	6.05145	185	80.2224	6.05891	228	80.2302	6.05957
143	80.2171	6.05166	186	80.2225	6.0587	229	80.2291	6.05732
144	80.2168	6.05195	187	80.2225	6.05859	230	80.2285	6.0564
145	80.2167	6.05229	188	80.2225	6.05848	231	80.2266	6.05497
146	80.2164	6.05351	189	80.2225	6.05841	232	80.2261	6.05382
147	80.217	6.05366	190	80.2225	6.05831	233	80.2256	6.05219
148	80.2177	6.05379	191	80.2225	6.0582	234	80.2256	6.05173
149	80.2183	6.05389	192	80.2225	6.05808	235	80.2256	6.05111
150	80.2184	6.05394	193	80.2225	6.05794	236	80.2261	6.05042
151	80.2187	6.05427	194	80.2226	6.05786	237	80.2262	6.04996
152	80.2189	6.0545	195	80.2226	6.05769	238	80.2259	6.04914
153	80.219	6.05463	196	80.2226	6.05751	239	80.2256	6.04856
154	80.2191	6.05477	197	80.2226	6.05742	240	80.2263	6.04808
155	80.2193	6.05494	198	80.2232	6.05756	241	80.2268	6.04759
156	80.2194	6.05533	199	80.2231	6.05788	242	80.2272	6.04718
157	80.2196	6.05608	200	80.2231	6.05813	243	80.2273	6.04696
158	80.2188	6.05669	201	80.2231	6.05833	244	80.2273	6.0468
159	80.2184	6.05739	202	80.2231	6.05861	245	80.2273	6.04656
160	80.2182	6.05756	203	80.2231	6.05887	246	80.2272	6.04626
161	80.218	6.05769	204	80.2231	6.05912	247	80.2272	6.04611

162	80.2178	6.05802	205	80.223	6.05941	248	80.2268	6.04598
249	80.2261	6.04576	292	80.228	6.0696	335	80.2277	6.07038
250	80.2256	6.04558	293	80.2279	6.06973	336	80.2279	6.07024
251	80.225	6.0453	294	80.2278	6.06982	337	80.2281	6.07038
252	80.2236	6.04534	295	80.2276	6.06992	338	80.2284	6.07047
253	80.2231	6.0453	296	80.2274	6.07016	339	80.2286	6.07044
254	80.2222	6.04507	297	80.2272	6.07036	340	80.2288	6.07061
255	80.2222	6.04504	298	80.2271	6.07052	341	80.2288	6.07086
256	80.2324	6.07123	299	80.2271	6.07067	342	80.2286	6.07106
257	80.2322	6.07123	300	80.2271	6.0708	343	80.2285	6.07129
258	80.2322	6.07135	301	80.2271	6.07096	344	80.2284	6.07147
259	80.2324	6.07123	302	80.2268	6.071	345	80.2284	6.07168
260	80.2284	6.07457	303	80.2263	6.07113	346	80.2285	6.07177
261	80.2287	6.07447	304	80.226	6.0712	347	80.2286	6.07184
262	80.229	6.07447	305	80.2258	6.07116	348	80.2285	6.07207
263	80.2292	6.07466	306	80.2255	6.0712	349	80.2284	6.07222
264	80.2294	6.07463	307	80.2253	6.07125	350	80.2284	6.07234
265	80.2294	6.07445	308	80.2252	6.07138	351	80.2286	6.07245
266	80.2294	6.07436	309	80.2251	6.07155	352	80.2285	6.07266
267	80.2295	6.0743	310	80.225	6.07164	353	80.2286	6.07273
268	80.2298	6.07429	311	80.2249	6.07183	354	80.2286	6.073
269	80.2299	6.07412	312	80.2248	6.07197	355	80.2285	6.07323
270	80.23	6.07393	313	80.2247	6.07219	356	80.2284	6.07344
271	80.2302	6.07372	314	80.2249	6.07228	357	80.2282	6.07359
272	80.2304	6.07347	315	80.2252	6.07248	358	80.2281	6.07373
273	80.2306	6.07327	316	80.2254	6.07255	359	80.2279	6.07385
274	80.2307	6.07309	317	80.2256	6.07262	360	80.2276	6.07401
275	80.2308	6.07272	318	80.2256	6.07285	361	80.2275	6.07423
276	80.2309	6.07233	319	80.2257	6.07316	362	80.2276	6.07439
277	80.231	6.07211	320	80.2259	6.0733	363	80.2276	6.07458
278	80.2313	6.072	321	80.226	6.07332	364	80.2277	6.07467
279	80.2316	6.07185	322	80.2262	6.07325	365	80.2278	6.07478
280	80.2318	6.07181	323	80.2265	6.07294	366	80.2279	6.07483
281	80.232	6.07172	324	80.2267	6.07268	367	80.2281	6.07483
282	80.2322	6.07155	325	80.227	6.07248	368	80.2284	6.07457
283	80.2322	6.07138	326	80.2272	6.07236	369	80.197	6.07766
284	80.2322	6.07031	327	80.2274	6.07211	370	80.1972	6.07757
285	80.2321	6.0703	328	80.2276	6.07193	371	80.1976	6.07757
286	80.2297	6.06995	329	80.2277	6.07175	372	80.1981	6.07757
287	80.2289	6.0692	330	80.2277	6.07147	373	80.1984	6.07751
288	80.2283	6.06871	331	80.2279	6.07124	374	80.1986	6.0772
289	80.2282	6.06892	332	80.2277	6.07108	375	80.199	6.07697
290	80.2282	6.0691	333	80.2277	6.07092	376	80.1992	6.07697

291	80.228	6.06938	334	80.2276	6.0707	377	80.1995	6.07679
378	80.1998	6.07659	421	80.2019	6.06288	464	80.1984	6.07453
379	80.2002	6.07625	422	80.2015	6.06325	465	80.1989	6.07569
380	80.2008	6.07596	423	80.2011	6.0634	466	80.1988	6.07632
381	80.2011	6.07587	424	80.2005	6.06354	467	80.197	6.07752
382	80.2013	6.07587	425	80.2	6.06358	468	80.1969	6.07752
383	80.2016	6.07596	426	80.2001	6.06275	469	80.197	6.07766
384	80.2018	6.07605	427	80.2	6.06257	470	80.2453	6.0512
385	80.2021	6.07616	428	80.1998	6.0623	471	80.2455	6.05106
386	80.2023	6.07616	429	80.1997	6.06215	472	80.2457	6.05087
387	80.202	6.07408	430	80.1994	6.0619	473	80.2457	6.05066
388	80.2024	6.07306	431	80.1993	6.06168	474	80.2457	6.0504
389	80.2034	6.07332	432	80.1991	6.06151	475	80.2459	6.05014
390	80.2044	6.07347	433	80.1986	6.06108	476	80.246	6.04978
391	80.2058	6.07389	434	80.1987	6.06129	477	80.2461	6.04955
392	80.2069	6.07244	435	80.1987	6.06152	478	80.2461	6.04909
393	80.2074	6.07142	436	80.1986	6.06181	479	80.2462	6.04881
394	80.2073	6.06994	437	80.1982	6.06215	480	80.2462	6.04852
395	80.2091	6.06953	438	80.198	6.06238	481	80.2462	6.04819
396	80.2097	6.069	439	80.1976	6.0627	482	80.2462	6.04795
397	80.2097	6.069	440	80.1973	6.06307	483	80.2463	6.04762
398	80.2092	6.0684	441	80.1972	6.06342	484	80.2462	6.04716
399	80.2085	6.06723	442	80.197	6.06374	485	80.2462	6.04697
400	80.2082	6.06608	443	80.1968	6.06417	486	80.2463	6.04689
401	80.208	6.06461	444	80.1966	6.06443	487	80.2464	6.04671
402	80.2084	6.06284	445	80.1963	6.06448	488	80.2458	6.04555
403	80.2088	6.06225	446	80.1959	6.06469	489	80.2456	6.04514
404	80.2083	6.06218	447	80.1956	6.0648	490	80.2452	6.04483
405	80.2065	6.06174	448	80.1952	6.06497	491	80.2449	6.04469
406	80.206	6.06152	449	80.1951	6.06499	492	80.2442	6.04433
407	80.2056	6.06117	450	80.1974	6.06524	493	80.244	6.04416
408	80.2054	6.06099	451	80.198	6.06587	494	80.2438	6.04393
409	80.205	6.06077	452	80.1978	6.06614	495	80.2438	6.04371
410	80.2047	6.0607	453	80.1979	6.06666	496	80.2436	6.04329
411	80.2042	6.06058	454	80.1975	6.06762	497	80.2434	6.04294
412	80.2041	6.0605	455	80.1973	6.06749	498	80.2433	6.04285
413	80.204	6.06057	456	80.1964	6.0678	499	80.2432	6.04273
414	80.2038	6.06099	457	80.1965	6.06799	500	80.243	6.04255
415	80.2036	6.06136	458	80.1964	6.06872	501	80.2429	6.04238
416	80.2036	6.06153	459	80.1967	6.06953	502	80.2427	6.04221
417	80.2034	6.06175	460	80.1975	6.07028	503	80.2425	6.04221
418	80.2032	6.06186	461	80.1975	6.07151	504	80.2423	6.04224
419	80.2029	6.06196	462	80.1986	6.07261	505	80.2421	6.04221

420	80.2022	6.0625	463	80.1983	6.07403	506	80.2418	6.04211
507	80.2413	6.04194	550	80.2358	6.04974	593	80.233	6.06354
508	80.2411	6.0417	551	80.2357	6.05016	594	80.2331	6.0642
509	80.2408	6.04146	552	80.2357	6.05074	595	80.2332	6.06499
510	80.2406	6.04137	553	80.2356	6.05109	596	80.2333	6.06559
511	80.2403	6.04137	554	80.2355	6.05139	597	80.2335	6.0663
512	80.24	6.04148	555	80.2354	6.0517	598	80.2335	6.06692
513	80.2398	6.04159	556	80.2355	6.05244	599	80.2336	6.06756
514	80.2395	6.04168	557	80.2362	6.05245	600	80.2337	6.06831
515	80.2392	6.04188	558	80.2371	6.05256	601	80.2338	6.0689
516	80.239	6.04198	559	80.2379	6.05235	602	80.2338	6.06895
517	80.2388	6.0421	560	80.2386	6.0522	603	80.2344	6.06873
518	80.2385	6.04221	561	80.2389	6.05218	604	80.2348	6.06835
519	80.2383	6.04231	562	80.2399	6.05162	605	80.2352	6.06794
520	80.238	6.04231	563	80.2401	6.05155	606	80.2355	6.06826
521	80.2376	6.04231	564	80.241	6.05193	607	80.2355	6.06834
522	80.2371	6.04218	565	80.2415	6.05179	608	80.2356	6.06849
523	80.2365	6.04209	566	80.243	6.05173	609	80.236	6.06827
524	80.2364	6.04203	567	80.2442	6.05127	610	80.236	6.06834
525	80.2361	6.04189	568	80.2454	6.05109	611	80.2362	6.06856
526	80.236	6.04191	569	80.2453	6.0512	612	80.2364	6.06876
527	80.2361	6.04219	570	80.2316	6.0602	613	80.2366	6.0689
528	80.2361	6.04247	571	80.2317	6.0603	614	80.2367	6.06906
529	80.2361	6.04267	572	80.2318	6.06041	615	80.2369	6.06921
530	80.236	6.04294	573	80.2319	6.06057	616	80.2371	6.06926
531	80.236	6.04295	574	80.232	6.06072	617	80.2374	6.0692
532	80.2359	6.04297	575	80.2322	6.0609	618	80.2376	6.06908
533	80.2358	6.04298	576	80.2323	6.0609	619	80.2376	6.06884
534	80.2358	6.04319	577	80.2324	6.0609	620	80.2376	6.06862
535	80.2358	6.04341	578	80.2325	6.0609	621	80.2374	6.06855
536	80.2359	6.0438	579	80.2328	6.06098	622	80.2372	6.06844
537	80.236	6.04415	580	80.2328	6.06101	623	80.237	6.0684
538	80.2359	6.04433	581	80.2329	6.06105	624	80.2369	6.06818
539	80.2359	6.04476	582	80.2331	6.0611	625	80.2369	6.06799
540	80.2359	6.04513	583	80.2331	6.06134	626	80.237	6.06775
541	80.2359	6.04572	584	80.2333	6.06153	627	80.2372	6.06748
542	80.2358	6.04654	585	80.2334	6.06153	628	80.2373	6.06723
543	80.2358	6.0472	586	80.2336	6.06153	629	80.2373	6.067
544	80.2359	6.04774	587	80.2337	6.06158	630	80.2373	6.06682
545	80.236	6.04809	588	80.2335	6.06194	631	80.2373	6.06664
546	80.2359	6.04846	589	80.2331	6.06239	632	80.2374	6.06643
547	80.2359	6.04903	590	80.2326	6.06275	633	80.2373	6.06617
548	80.2359	6.04931	591	80.2325	6.06282	634	80.238	6.06601

549	80.2358	6.04946	592	80.2328	6.06312	635	80.2381	6.06611
636	80.2381	6.06627	679	80.2419	6.06212	722	80.2283	6.05128
637	80.2381	6.06641	680	80.2407	6.06164	723	80.2278	6.05077
638	80.2381	6.06664	681	80.2386	6.06192	724	80.2273	6.05054
639	80.238	6.06671	682	80.2365	6.06144	725	80.2268	6.05045
640	80.238	6.06694	683	80.2361	6.06116	726	80.2261	6.05021
641	80.238	6.06712	684	80.2355	6.06045	727	80.2261	6.05042
642	80.2381	6.06712	685	80.2333	6.05973	728	80.2256	6.05111
643	80.2383	6.06708	686	80.2332	6.05954	729	80.2256	6.05173
644	80.2385	6.06708	687	80.2332	6.05944	730	80.2256	6.05219
645	80.2387	6.06711	688	80.2329	6.05897	731	80.2261	6.05382
646	80.2389	6.06715	689	80.2317	6.05865	732	80.2266	6.05497
647	80.2392	6.06721	690	80.2317	6.0578	733	80.2285	6.0564
648	80.2395	6.06713	691	80.2312	6.05752	734	80.2291	6.05732
649	80.2397	6.06688	692	80.2302	6.05626	735	80.2302	6.05957
650	80.2401	6.06614	693	80.23	6.05525	736	80.2304	6.0599
651	80.2404	6.0661	694	80.2301	6.05482	737	80.2305	6.05974
652	80.2405	6.06655	695	80.2299	6.05393	738	80.2306	6.05968
653	80.2408	6.06646	696	80.2303	6.05339	739	80.2307	6.05959
654	80.2409	6.06642	697	80.2306	6.05305	740	80.2307	6.05944
655	80.241	6.06645	698	80.2308	6.05282	741	80.2308	6.05926
656	80.241	6.06652	699	80.2317	6.05254	742	80.2309	6.05914
657	80.2412	6.06663	700	80.2331	6.05242	743	80.2311	6.05892
658	80.2414	6.06673	701	80.2343	6.05245	744	80.2313	6.05875
659	80.2418	6.06658	702	80.2353	6.05244	745	80.2314	6.05867
660	80.2421	6.0665	703	80.2355	6.05244	746	80.2315	6.05862
661	80.2422	6.06641	704	80.2355	6.05244	747	80.2316	6.05865
662	80.2423	6.06621	705	80.2354	6.0517	748	80.2317	6.05876
663	80.2422	6.06608	706	80.2355	6.05139	749	80.2317	6.05889
664	80.2422	6.06599	707	80.2356	6.05127	750	80.2318	6.05899
665	80.2423	6.06579	708	80.2352	6.0511	751	80.2317	6.05909
666	80.243	6.06514	709	80.235	6.05094	752	80.2316	6.05923
667	80.2431	6.06489	710	80.2346	6.0508	753	80.2315	6.05932
668	80.2431	6.0648	711	80.2343	6.05075	754	80.2314	6.0594
669	80.2428	6.06449	712	80.2339	6.05103	755	80.2316	6.05963
670	80.2428	6.06422	713	80.2333	6.05119	756	80.2317	6.0599
671	80.2427	6.06409	714	80.233	6.05131	757	80.2318	6.06004
672	80.2424	6.06385	715	80.2325	6.05138	758	80.2316	6.0602
673	80.2422	6.0636	716	80.2321	6.05117	759	80.2356	6.05127
674	80.242	6.06326	717	80.2317	6.0511	760	80.2356	6.05109
675	80.2419	6.06302	718	80.2308	6.05128	761	80.2357	6.05074
676	80.2417	6.06271	719	80.2301	6.05133	762	80.2357	6.05016
677	80.2418	6.0624	720	80.2293	6.05144	763	80.2358	6.04974

678	80.2418	6.06222	721	80.2286	6.0514	764	80.2358	6.04946
765	80.2359	6.04931	808	80.2297	6.0412	851	80.2343	6.05075
766	80.2359	6.04903	809	80.2288	6.04138	852	80.2346	6.0508
767	80.2359	6.04846	810	80.2283	6.04158	853	80.235	6.05094
768	80.236	6.04809	811	80.2278	6.04164	854	80.2352	6.0511
769	80.2359	6.04774	812	80.2277	6.04192	855	80.2356	6.05127
770	80.2358	6.0472	813	80.2274	6.04211	856	80.2221	6.04236
771	80.2358	6.04654	814	80.2272	6.04249	857	80.2221	6.04236
772	80.2359	6.04572	815	80.227	6.04284	858	80.2221	6.04236
773	80.2359	6.04513	816	80.2268	6.0433	859	80.2221	6.04236
774	80.2359	6.04476	817	80.2266	6.04346	860	80.2206	6.04207
775	80.2359	6.04433	818	80.2266	6.04373	861	80.2205	6.04198
776	80.236	6.04415	819	80.2267	6.04395	862	80.2201	6.04154
777	80.2359	6.0438	820	80.2268	6.04441	863	80.2198	6.04112
778	80.2358	6.04341	821	80.2268	6.04468	864	80.2195	6.04081
779	80.2358	6.04319	822	80.2269	6.04487	865	80.2194	6.04074
780	80.2358	6.04298	823	80.227	6.04512	866	80.2194	6.04068
781	80.2359	6.04297	824	80.2272	6.04601	867	80.2193	6.04054
782	80.236	6.04295	825	80.2272	6.04607	868	80.2193	6.04048
783	80.236	6.04294	826	80.2272	6.04626	869	80.2193	6.04047
784	80.2361	6.04267	827	80.2273	6.04656	870	80.2193	6.04044
785	80.2361	6.04247	828	80.2273	6.0468	871	80.2192	6.04045
786	80.2361	6.04219	829	80.2273	6.04696	872	80.2191	6.04048
787	80.236	6.04191	830	80.2272	6.04718	873	80.219	6.04044
788	80.2361	6.04189	831	80.2268	6.04759	874	80.219	6.04041
789	80.2358	6.04174	832	80.2263	6.04808	875	80.2189	6.04038
790	80.2356	6.04169	833	80.2256	6.04856	876	80.2186	6.04025
791	80.2353	6.0415	834	80.2259	6.04914	877	80.2184	6.04024
792	80.2352	6.04143	835	80.2262	6.04996	878	80.2183	6.04029
793	80.2351	6.04135	836	80.2261	6.05021	879	80.2183	6.0403
794	80.2348	6.04133	837	80.2268	6.05045	880	80.2182	6.04048
795	80.2345	6.04118	838	80.2273	6.05054	881	80.2181	6.04068
796	80.2342	6.04113	839	80.2278	6.05077	882	80.218	6.04083
797	80.2339	6.04087	840	80.2283	6.05128	883	80.2178	6.04124
798	80.2335	6.04065	841	80.2286	6.0514	884	80.2175	6.04132
799	80.2331	6.04023	842	80.2293	6.05144	885	80.2173	6.04139
800	80.2328	6.04001	843	80.2301	6.05133	886	80.2168	6.04152
801	80.2324	6.03967	844	80.2308	6.05128	887	80.2168	6.04152
802	80.2322	6.0396	845	80.2317	6.0511	888	80.2168	6.04156
803	80.232	6.03944	846	80.2321	6.05117	889	80.2168	6.04164
804	80.2319	6.03951	847	80.2325	6.05138	890	80.2166	6.04167
805	80.2316	6.03993	848	80.233	6.05131	891	80.2164	6.04165
806	80.2311	6.04037	849	80.2333	6.05119	892	80.2164	6.04165

807	80.2303	6.04093	850	80.2339	6.05103	893	80.2163	6.04164
894	80.2162	6.04163	937	80.2194	6.04068	980	80.216	6.04179
895	80.2162	6.04168	938	80.2194	6.04074	981	80.2168	6.04221
896	80.2161	6.04172	939	80.2195	6.04081	982	80.2171	6.04226
897	80.2161	6.04173	940	80.2194	6.04068	983	80.2173	6.04224
898	80.216	6.04177	941	80.2181	6.04068	984	80.2177	6.04234
899	80.216	6.04177	942	80.218	6.04082	985	80.218	6.0426
900	80.2161	6.04179	943	80.2178	6.04123	986	80.2183	6.04321
901	80.2162	6.04193	944	80.2175	6.04132	987	80.2185	6.04389
902	80.2163	6.04206	945	80.2178	6.04124	988	80.2197	6.04419
903	80.2166	6.04218	946	80.218	6.04083	989	80.2204	6.04471
904	80.2168	6.04223	947	80.2181	6.04068	990	80.2216	6.04502
905	80.2172	6.04224	948	80.2168	6.04152	991	80.2221	6.04508
906	80.2174	6.04224	949	80.2168	6.04152	992	80.2223	6.0431
907	80.2178	6.04234	950	80.2168	6.04156	993	80.222	6.04307
908	80.218	6.04253	951	80.2168	6.04152	994	80.2221	6.04238
909	80.2184	6.04342	952	80.2163	6.04164	995	80.2206	6.04214
910	80.2185	6.04387	953	80.2164	6.04165	996	80.2194	6.04074
911	80.2187	6.04395	954	80.2164	6.04165	997	80.2192	6.04046
912	80.2189	6.044	955	80.2163	6.04164	998	80.2191	6.04049
913	80.2192	6.04407	956	80.2163	6.04164	999	80.2184	6.04026
914	80.2196	6.04419	957	80.2162	6.04168	1000	80.2182	6.04038
915	80.2204	6.04469	958	80.2162	6.04168	1001	80.2178	6.04125
916	80.2209	6.04483	959	80.2161	6.04169	1002	80.2168	6.04154
917	80.2209	6.04487	960	80.2161	6.0417	1003	80.2168	6.04167
918	80.222	6.04509	961	80.2161	6.04173	1004	80.2166	6.0417
919	80.2222	6.04504	962	80.2161	6.04172	1005	80.2165	6.04168
920	80.2222	6.0446	963	80.2162	6.04168	1006	80.2162	6.04165
921	80.2222	6.04399	964	80.2205	6.04198	1007	80.216	6.04179
922	80.2222	6.04367	965	80.2206	6.04207	1008	80.216	6.0418
923	80.2222	6.04311	966	80.2206	6.04207	1009	80.2167	6.04221
924	80.222	6.04306	967	80.2205	6.04198	1010	80.216	6.0418
925	80.2221	6.04236	968	80.216	6.04179	1011	80.216	6.0418
926	80.2221	6.04236	969	80.216	6.04179			
927	80.2206	6.04211	970	80.216	6.04179			
928	80.2206	6.04207	971	80.216	6.04179			
929	80.2183	6.0403	972	80.216	6.04179			
930	80.2183	6.04031	973	80.216	6.0418			
931	80.2182	6.04048	974	80.216	6.04179			
932	80.2183	6.0403	975	80.216	6.04179			
933	80.2193	6.04047	976	80.2168	6.04221			
934	80.2193	6.04048	977	80.2165	6.04219			
935	80.2193	6.04054	978	80.2168	6.04221			
936	80.2193	6.04047	979	80.2168	6.04221			

11. ගෘහාශ්‍රිත සංචාරක කටයුතු කලාපය - පරිසර හිතකාමී

FID	X	Y	FID	X	Y	FID	X	Y
0	80.2127	6.03979	40	80.1916	6.04324	80	80.1927	6.04866
1	80.2126	6.03972	41	80.1916	6.04326	81	80.1926	6.04814
2	80.2125	6.03911	42	80.1911	6.04345	82	80.1927	6.04776
3	80.2125	6.03864	43	80.1908	6.04362	83	80.1929	6.04732
4	80.2125	6.03833	44	80.1904	6.04384	84	80.193	6.04694
5	80.2125	6.03804	45	80.1902	6.044	85	80.193	6.04652
6	80.2124	6.03755	46	80.1899	6.04436	86	80.1928	6.04621
7	80.2124	6.03731	47	80.1896	6.04461	87	80.1924	6.04608
8	80.2124	6.03703	48	80.189	6.04504	88	80.192	6.04572
9	80.2124	6.0365	49	80.1886	6.04526	89	80.1916	6.04511
10	80.2123	6.0365	50	80.1882	6.04548	90	80.1914	6.04484
11	80.2123	6.03613	51	80.1879	6.04565	91	80.1914	6.04431
12	80.2122	6.03566	52	80.1875	6.04607	92	80.1915	6.04393
13	80.2127	6.03254	53	80.1872	6.0464	93	80.1916	6.04337
14	80.2126	6.03255	54	80.1868	6.04684	94	80.1916	6.04324
15	80.2126	6.03257	55	80.1865	6.04704			
16	80.2108	6.03337	56	80.1862	6.04713			
17	80.2093	6.03423	57	80.1858	6.04729			
18	80.2078	6.03503	58	80.1852	6.0475			
19	80.2077	6.03517	59	80.1851	6.04752			
20	80.2075	6.03554	60	80.1851	6.04783			
21	80.2073	6.03578	61	80.185	6.0505			
22	80.2073	6.03603	62	80.1849	6.05165			
23	80.2072	6.03643	63	80.185	6.05191			
24	80.207	6.03695	64	80.1859	6.05206			
25	80.2078	6.03714	65	80.1875	6.05251			
26	80.2087	6.03751	66	80.1886	6.05284			
27	80.2097	6.038	67	80.1891	6.05304			
28	80.21	6.03823	68	80.19	6.05311			
29	80.2101	6.0384	69	80.19	6.05326			
30	80.2103	6.03883	70	80.1901	6.05326			
31	80.2106	6.03931	71	80.1902	6.05261			
32	80.2107	6.03953	72	80.1902	6.05234			
33	80.2109	6.03963	73	80.1903	6.05188			
34	80.2112	6.03973	74	80.1907	6.05171			
35	80.2118	6.03979	75	80.191	6.05154			
36	80.2124	6.03978	76	80.1915	6.05108			
37	80.2127	6.03982	77	80.1919	6.05043			
38	80.2127	6.03983	78	80.1925	6.04986			

12. අඩු ඝනත්ව නේවාසික කලාපය

FID	X	Y	FID	X	Y	FID	X	Y
0	80.2081	6.04895	40	80.2064	6.03895	80	80.2071	6.04856
1	80.2085	6.04853	41	80.206	6.03995	81	80.2075	6.04863
2	80.2088	6.04822	42	80.2047	6.04108	82	80.2076	6.04866
3	80.2091	6.04791	43	80.2038	6.04182	83	80.2078	6.04875
4	80.2093	6.04741	44	80.203	6.0427	84	80.208	6.04886
5	80.2094	6.04709	45	80.2022	6.04321	85	80.2081	6.04895
6	80.2097	6.04628	46	80.2014	6.04399	86	80.1951	6.06499
7	80.2099	6.04559	47	80.2009	6.04467	87	80.1952	6.06497
8	80.2102	6.04508	48	80.1999	6.04531	88	80.1956	6.0648
9	80.2108	6.04455	49	80.1989	6.04596	89	80.1959	6.06469
10	80.2116	6.04415	50	80.1981	6.04649	90	80.1963	6.06448
11	80.212	6.0433	51	80.2002	6.04821	91	80.1966	6.06443
12	80.2122	6.04251	52	80.2016	6.04955	92	80.1968	6.06417
13	80.2125	6.04164	53	80.2021	6.05018	93	80.197	6.06374
14	80.2126	6.04113	54	80.2032	6.05116	94	80.1972	6.06342
15	80.2129	6.04057	55	80.2043	6.05183	95	80.1973	6.06307
16	80.213	6.04027	56	80.2044	6.05166	96	80.1976	6.0627
17	80.2128	6.04016	57	80.2044	6.05152	97	80.198	6.06238
18	80.2127	6.03983	58	80.2043	6.05138	98	80.1982	6.06215
19	80.2127	6.03982	59	80.2042	6.05094	99	80.1986	6.06181
20	80.2124	6.03978	60	80.2042	6.0508	100	80.1987	6.06152
21	80.2118	6.03979	61	80.2042	6.05063	101	80.1987	6.06129
22	80.2112	6.03973	62	80.2043	6.05041	102	80.1986	6.06103
23	80.2109	6.03963	63	80.2043	6.05022	103	80.1983	6.06083
24	80.2107	6.03953	64	80.2044	6.0501	104	80.1982	6.06069
25	80.2106	6.03931	65	80.2044	6.05003	105	80.1962	6.0603
26	80.2103	6.03883	66	80.2044	6.04975	106	80.1933	6.05951
27	80.2101	6.0384	67	80.2044	6.04902	107	80.1918	6.05974
28	80.21	6.03823	68	80.2044	6.04851	108	80.191	6.05995
29	80.2097	6.038	69	80.2045	6.04809	109	80.1905	6.06078
30	80.2087	6.03751	70	80.2047	6.04774	110	80.1899	6.0617
31	80.2078	6.03714	71	80.2048	6.04755	111	80.1895	6.06265
32	80.207	6.03695	72	80.205	6.04763	112	80.1895	6.063
33	80.2072	6.03643	73	80.2052	6.04773	113	80.1896	6.06323
34	80.2073	6.03603	74	80.2055	6.04791	114	80.1898	6.06367
35	80.2073	6.03578	75	80.2056	6.04804	115	80.1899	6.06397
36	80.2073	6.03583	76	80.2057	6.04815	116	80.1899	6.06413
37	80.207	6.03698	77	80.206	6.0482	117	80.1899	6.06441
38	80.2068	6.03761	78	80.2064	6.04824	118	80.1899	6.06473

39	80.2065	6.03827	79	80.207	6.04847	119	80.1902	6.06489
120	80.1904	6.06499	163	80.1902	6.07473	206	80.1914	6.08908
121	80.1903	6.06517	164	80.1903	6.07492	207	80.1918	6.08894
122	80.1899	6.06517	165	80.1901	6.0752	208	80.1918	6.08846
123	80.1893	6.06524	166	80.1898	6.07492	209	80.1918	6.08772
124	80.1888	6.06549	167	80.1895	6.07485	210	80.1919	6.08716
125	80.1887	6.06579	168	80.1892	6.07469	211	80.1916	6.08569
126	80.1887	6.06605	169	80.1884	6.07448	212	80.1916	6.08566
127	80.1888	6.06639	170	80.1881	6.07462	213	80.1917	6.08562
128	80.1888	6.06683	171	80.1876	6.07496	214	80.1915	6.08491
129	80.1888	6.06729	172	80.1877	6.07517	215	80.1915	6.08416
130	80.1887	6.06776	173	80.1881	6.07522	216	80.1915	6.08344
131	80.1885	6.06782	174	80.1884	6.07545	217	80.1915	6.08315
132	80.1883	6.06789	175	80.1886	6.07554	218	80.1913	6.08292
133	80.1881	6.06803	176	80.189	6.07549	219	80.191	6.08237
134	80.1879	6.06819	177	80.1891	6.07552	220	80.191	6.08206
135	80.1879	6.06854	178	80.1892	6.07573	221	80.191	6.08171
136	80.1878	6.06898	179	80.1889	6.07579	222	80.1909	6.08131
137	80.1876	6.06937	180	80.1884	6.07582	223	80.1907	6.08111
138	80.1876	6.06983	181	80.1881	6.07591	224	80.1908	6.08059
139	80.1876	6.07039	182	80.188	6.07616	225	80.1907	6.08004
140	80.1877	6.07046	183	80.188	6.07663	226	80.191	6.07984
141	80.188	6.07046	184	80.1881	6.07697	227	80.1914	6.07952
142	80.1882	6.07057	185	80.1881	6.07727	228	80.1917	6.07929
143	80.1883	6.07073	186	80.188	6.0775	229	80.1926	6.0788
144	80.188	6.07094	187	80.1879	6.07771	230	80.1932	6.07843
145	80.1875	6.07097	188	80.1876	6.07803	231	80.1935	6.078
146	80.1871	6.07117	189	80.1873	6.07829	232	80.1938	6.07768
147	80.187	6.07228	190	80.1869	6.0787	233	80.1939	6.07751
148	80.1871	6.07288	191	80.1868	6.07916	234	80.1925	6.0777
149	80.1874	6.07298	192	80.1868	6.07979	235	80.1921	6.0765
150	80.1876	6.07293	193	80.1867	6.08046	236	80.1923	6.07529
151	80.1878	6.07295	194	80.1868	6.08085	237	80.1918	6.07462
152	80.1878	6.07318	195	80.1868	6.08124	238	80.1916	6.07335
153	80.1878	6.07348	196	80.1867	6.08189	239	80.1913	6.07183
154	80.188	6.07388	197	80.1865	6.08293	240	80.1915	6.07109
155	80.1882	6.0739	198	80.1868	6.08395	241	80.1913	6.07034
156	80.1884	6.07378	199	80.1869	6.08471	242	80.1913	6.0698
157	80.1886	6.07365	200	80.1872	6.08545	243	80.1918	6.06932
158	80.1889	6.07381	201	80.1877	6.08607	244	80.1921	6.06894
159	80.189	6.07392	202	80.1886	6.08693	245	80.1916	6.06842
160	80.1893	6.07406	203	80.1893	6.08781	246	80.19	6.06871
161	80.1895	6.07441	204	80.19	6.08852	247	80.1912	6.06736

162	80.1898	6.0745	205	80.1908	6.08903	248	80.1918	6.06728
249	80.1925	6.06603	292	80.1908	6.08059	335	80.1992	6.07697
250	80.1938	6.06568	293	80.1907	6.08111	336	80.199	6.07697
251	80.1942	6.06489	294	80.1909	6.08131	337	80.1986	6.0772
252	80.1951	6.06499	295	80.191	6.08171	338	80.1984	6.07751
253	80.2015	6.08885	296	80.191	6.08206	339	80.1981	6.07757
254	80.2016	6.08864	297	80.191	6.08237	340	80.1976	6.07757
255	80.2017	6.08832	298	80.1913	6.08292	341	80.1972	6.07757
256	80.2017	6.08815	299	80.1915	6.08315	342	80.197	6.07766
257	80.2015	6.08798	300	80.1915	6.08344	343	80.197	6.07774
258	80.2013	6.08803	301	80.1915	6.08416	344	80.1972	6.07789
259	80.2009	6.08792	302	80.1915	6.08491	345	80.1975	6.07815
260	80.2007	6.08783	303	80.1917	6.08562	346	80.1978	6.0784
261	80.2005	6.08763	304	80.1924	6.08548	347	80.1979	6.07881
262	80.2003	6.08749	305	80.1926	6.0864	348	80.198	6.07915
263	80.2001	6.08748	306	80.1929	6.08823	349	80.1981	6.07967
264	80.1998	6.08723	307	80.1939	6.08922	350	80.198	6.08045
265	80.1996	6.08717	308	80.1944	6.08982	351	80.198	6.0814
266	80.1994	6.08679	309	80.1946	6.08987	352	80.198	6.08307
267	80.1992	6.08616	310	80.1949	6.08998	353	80.1983	6.08431
268	80.1988	6.08532	311	80.1956	6.09003	354	80.1984	6.08477
269	80.1984	6.08477	312	80.1962	6.09015	355	80.1988	6.08532
270	80.1983	6.08431	313	80.1965	6.09015	356	80.1992	6.08616
271	80.198	6.08307	314	80.197	6.09015	357	80.1994	6.08679
272	80.198	6.0814	315	80.1976	6.09024	358	80.1996	6.08717
273	80.198	6.08045	316	80.1983	6.09027	359	80.1998	6.08723
274	80.1981	6.07967	317	80.1988	6.09027	360	80.2001	6.08748
275	80.198	6.07915	318	80.1992	6.0902	361	80.2003	6.08749
276	80.1979	6.07881	319	80.1995	6.09001	362	80.2005	6.08763
277	80.1978	6.0784	320	80.1999	6.08992	363	80.2007	6.08783
278	80.1975	6.07815	321	80.2002	6.08983	364	80.2009	6.08792
279	80.1972	6.07789	322	80.2006	6.0896	365	80.2013	6.08803
280	80.197	6.07774	323	80.2015	6.08891	366	80.2015	6.08798
281	80.1969	6.07752	324	80.2015	6.08885	367	80.2017	6.08815
282	80.1951	6.07733	325	80.2023	6.07616	368	80.2017	6.08832
283	80.1939	6.07751	326	80.2021	6.07616	369	80.2016	6.08864
284	80.1938	6.07768	327	80.2018	6.07605	370	80.2015	6.08885
285	80.1935	6.078	328	80.2016	6.07596	371	80.2018	6.08868
286	80.1932	6.07843	329	80.2013	6.07587	372	80.2021	6.08863
287	80.1926	6.0788	330	80.2011	6.07587	373	80.2024	6.08842
288	80.1917	6.07929	331	80.2008	6.07596	374	80.2025	6.08801
289	80.1914	6.07952	332	80.2002	6.07625	375	80.2028	6.0875
290	80.191	6.07984	333	80.1998	6.07659	376	80.2032	6.08731

291	80.1907	6.08004	334	80.1995	6.07679	377	80.2036	6.08734
378	80.2037	6.08741	421	80.208	6.08062	464	80.2459	6.05014
379	80.2039	6.08741	422	80.2083	6.08042	465	80.2457	6.0504
380	80.2042	6.08725	423	80.2082	6.08019	466	80.2457	6.05066
381	80.2043	6.08701	424	80.2075	6.07974	467	80.2457	6.05087
382	80.2044	6.08669	425	80.2041	6.07981	468	80.2455	6.05106
383	80.2044	6.08653	426	80.2033	6.07775	469	80.2453	6.0512
384	80.2045	6.0863	427	80.2023	6.07618	470	80.245	6.0524
385	80.2046	6.08607	428	80.2023	6.07616	471	80.2454	6.05406
386	80.2047	6.086	429	80.2534	6.0497	472	80.2458	6.05396
387	80.205	6.08572	430	80.2532	6.0498	473	80.2465	6.05419
388	80.205	6.08544	431	80.2529	6.04985	474	80.2467	6.05464
389	80.2048	6.08524	432	80.2524	6.05012	475	80.2467	6.05528
390	80.2046	6.08498	433	80.252	6.05014	476	80.246	6.056
391	80.2048	6.08475	434	80.2515	6.04995	477	80.2461	6.05623
392	80.2051	6.08454	435	80.2513	6.04972	478	80.2447	6.05709
393	80.2053	6.08431	436	80.251	6.04954	479	80.2444	6.0567
394	80.2057	6.08438	437	80.2506	6.04944	480	80.2436	6.05682
395	80.2057	6.08461	438	80.2505	6.04924	481	80.2432	6.05731
396	80.2061	6.08455	439	80.2501	6.04901	482	80.2429	6.05769
397	80.2064	6.08438	440	80.2498	6.04882	483	80.2434	6.05826
398	80.2067	6.08438	441	80.2495	6.04848	484	80.2434	6.05829
399	80.207	6.08452	442	80.2491	6.04821	485	80.2436	6.05827
400	80.2073	6.08473	443	80.2488	6.04808	486	80.2437	6.05822
401	80.2074	6.08494	444	80.2485	6.04787	487	80.2437	6.05801
402	80.2077	6.08536	445	80.2483	6.04766	488	80.2439	6.05801
403	80.2079	6.0854	446	80.2481	6.04748	489	80.244	6.05817
404	80.2082	6.08533	447	80.2478	6.04734	490	80.244	6.05845
405	80.2085	6.0851	448	80.2474	6.04725	491	80.244	6.05862
406	80.2088	6.08489	449	80.247	6.0472	492	80.2439	6.0588
407	80.2088	6.08471	450	80.2467	6.04705	493	80.2439	6.0589
408	80.2087	6.08429	451	80.2464	6.04691	494	80.2441	6.05874
409	80.2085	6.08388	452	80.2463	6.04686	495	80.2443	6.05866
410	80.2083	6.0836	453	80.2463	6.04689	496	80.2444	6.05888
411	80.208	6.08337	454	80.2462	6.04697	497	80.2443	6.059
412	80.2079	6.08325	455	80.2462	6.04716	498	80.2441	6.05922
413	80.2075	6.08309	456	80.2463	6.04762	499	80.2441	6.05945
414	80.2074	6.083	457	80.2462	6.04795	500	80.2441	6.0598
415	80.2071	6.08288	458	80.2462	6.04819	501	80.2448	6.06043
416	80.2068	6.08274	459	80.2462	6.04852	502	80.245	6.06022
417	80.2066	6.08247	460	80.2462	6.04881	503	80.2452	6.05998
418	80.2066	6.08198	461	80.2461	6.04909	504	80.2454	6.05992
419	80.2068	6.08173	462	80.2461	6.04955	505	80.2455	6.06

420	80.207	6.08134	463	80.246	6.04978	506	80.2455	6.06016
507	80.2454	6.06041	550	80.2498	6.05734	593	80.2503	6.06125
508	80.2453	6.06063	551	80.2494	6.05759	594	80.2507	6.06108
509	80.2452	6.06086	552	80.2492	6.0579	595	80.251	6.06085
510	80.2452	6.06126	553	80.249	6.05815	596	80.2512	6.06071
511	80.2451	6.0618	554	80.2489	6.05844	597	80.2513	6.06053
512	80.2453	6.06192	555	80.2487	6.05864	598	80.2513	6.06034
513	80.2454	6.06205	556	80.2486	6.05884	599	80.2512	6.06014
514	80.2454	6.0622	557	80.2484	6.05901	600	80.2512	6.05992
515	80.2455	6.06242	558	80.2483	6.05922	601	80.2513	6.05988
516	80.2457	6.06248	559	80.2483	6.05938	602	80.2514	6.05998
517	80.2459	6.06238	560	80.2483	6.0596	603	80.2515	6.06011
518	80.2461	6.06228	561	80.2483	6.05986	604	80.2516	6.06003
519	80.2463	6.06232	562	80.2482	6.06007	605	80.2519	6.06
520	80.2465	6.06241	563	80.2483	6.06024	606	80.252	6.06007
521	80.2467	6.06245	564	80.2483	6.06049	607	80.2522	6.06007
522	80.2468	6.06244	565	80.2482	6.06064	608	80.2523	6.06006
523	80.2469	6.06254	566	80.2483	6.06078	609	80.2525	6.05994
524	80.2471	6.06262	567	80.2484	6.06078	610	80.2525	6.05989
525	80.2472	6.06262	568	80.2486	6.06078	611	80.2527	6.05974
526	80.2477	6.06246	569	80.2489	6.06069	612	80.2528	6.05961
527	80.2479	6.06224	570	80.249	6.06077	613	80.2531	6.05934
528	80.248	6.06204	571	80.2491	6.06092	614	80.2533	6.05918
529	80.248	6.06178	572	80.2494	6.06073	615	80.2533	6.05889
530	80.2479	6.0616	573	80.2496	6.06053	616	80.2532	6.05864
531	80.2478	6.06147	574	80.2497	6.06029	617	80.253	6.05828
532	80.2477	6.06135	575	80.2499	6.05987	618	80.2528	6.05803
533	80.2476	6.06118	576	80.2501	6.05991	619	80.2525	6.05791
534	80.2476	6.06093	577	80.2501	6.06004	620	80.2524	6.05782
535	80.2476	6.06066	578	80.2501	6.06024	621	80.2523	6.05795
536	80.2476	6.06049	579	80.25	6.06045	622	80.2521	6.0579
537	80.2475	6.0604	580	80.2499	6.0607	623	80.252	6.05782
538	80.2473	6.06024	581	80.2496	6.061	624	80.252	6.05771
539	80.2473	6.05993	582	80.2493	6.06123	625	80.2521	6.05755
540	80.2473	6.05956	583	80.2492	6.06143	626	80.252	6.05743
541	80.2473	6.05909	584	80.249	6.06163	627	80.252	6.05737
542	80.2476	6.05913	585	80.2491	6.06186	628	80.2519	6.05734
543	80.2476	6.05925	586	80.2493	6.06194	629	80.2518	6.05729
544	80.2478	6.05929	587	80.2494	6.06187	630	80.252	6.05681
545	80.248	6.05903	588	80.2496	6.06166	631	80.2521	6.0563
546	80.2485	6.05857	589	80.2497	6.06146	632	80.2519	6.05624
547	80.249	6.05779	590	80.2498	6.06129	633	80.2517	6.05608
548	80.2495	6.05707	591	80.25	6.06125	634	80.2516	6.05598

549	80.2498	6.05709	592	80.2502	6.06125	635	80.2514	6.05587
636	80.2514	6.05575	679	80.2553	6.05544	722	80.2419	6.03584
637	80.2515	6.05573	680	80.2554	6.05569	723	80.2415	6.03641
638	80.2518	6.05567	681	80.2555	6.0556	724	80.2413	6.03659
639	80.2519	6.05563	682	80.2555	6.05554	725	80.2408	6.0369
640	80.252	6.05555	683	80.2557	6.05559	726	80.2404	6.03733
641	80.2521	6.05566	684	80.2557	6.05592	727	80.2399	6.03747
642	80.2524	6.05569	685	80.2555	6.05616	728	80.2398	6.0375
643	80.2524	6.05578	686	80.2556	6.05635	729	80.2401	6.03846
644	80.2523	6.05594	687	80.2558	6.05671	730	80.2397	6.03899
645	80.2523	6.05603	688	80.2561	6.05668	731	80.2394	6.03934
646	80.2525	6.0561	689	80.2565	6.05646	732	80.2392	6.03991
647	80.2528	6.05614	690	80.2566	6.05617	733	80.2391	6.04044
648	80.2529	6.05619	691	80.2565	6.05589	734	80.2385	6.04069
649	80.253	6.05631	692	80.2567	6.05573	735	80.2381	6.04079
650	80.2529	6.05647	693	80.2568	6.05573	736	80.2375	6.04093
651	80.2529	6.05663	694	80.2571	6.05579	737	80.2373	6.04093
652	80.2529	6.05676	695	80.2574	6.05565	738	80.2369	6.04097
653	80.2529	6.05691	696	80.2572	6.05516	739	80.2365	6.04118
654	80.253	6.0571	697	80.2561	6.05294	740	80.2362	6.0415
655	80.2531	6.0573	698	80.2557	6.05144	741	80.2363	6.04198
656	80.2531	6.05742	699	80.2548	6.05071	742	80.2364	6.04203
657	80.2533	6.05761	700	80.2534	6.0497	743	80.2365	6.04209
658	80.2533	6.05773	701	80.2534	6.0497	744	80.2371	6.04218
659	80.2533	6.05779	702	80.2522	6.04672	745	80.2376	6.04231
660	80.2533	6.05793	703	80.252	6.04641	746	80.238	6.04231
661	80.2536	6.05802	704	80.2514	6.04462	747	80.2383	6.04231
662	80.2538	6.0582	705	80.25	6.04226	748	80.2385	6.04221
663	80.2539	6.05831	706	80.2489	6.04031	749	80.2388	6.0421
664	80.2541	6.05835	707	80.2484	6.03912	750	80.239	6.04198
665	80.2543	6.05825	708	80.2479	6.03825	751	80.2392	6.04188
666	80.2545	6.05803	709	80.2479	6.03764	752	80.2395	6.04168
667	80.2547	6.05786	710	80.2479	6.0374	753	80.2398	6.04159
668	80.255	6.05766	711	80.247	6.03729	754	80.24	6.04148
669	80.2552	6.05752	712	80.2463	6.03722	755	80.2403	6.04137
670	80.2553	6.0574	713	80.2456	6.03714	756	80.2406	6.04137
671	80.2555	6.05723	714	80.2453	6.03695	757	80.2408	6.04146
672	80.2555	6.05703	715	80.245	6.03655	758	80.2411	6.0417
673	80.2555	6.05684	716	80.2443	6.03607	759	80.2413	6.04194
674	80.2553	6.05658	717	80.2437	6.03567	760	80.2418	6.04211
675	80.2552	6.05621	718	80.2431	6.03522	761	80.2421	6.04221
676	80.2552	6.05601	719	80.2424	6.03488	762	80.2423	6.04224
677	80.2552	6.0556	720	80.2424	6.03502	763	80.2425	6.04221

678	80.2552	6.05545	721	80.2422	6.03552	764	80.2427	6.04221
765	80.2429	6.04238	808	80.2514	6.04709	851	80.2214	6.08769
766	80.243	6.04255	809	80.2519	6.04689	852	80.2216	6.08745
767	80.2432	6.04273	810	80.2522	6.04672	853	80.2219	6.08725
768	80.2433	6.04285	811	80.2117	6.08449	854	80.2221	6.08706
769	80.2434	6.04294	812	80.2116	6.08461	855	80.2222	6.08679
770	80.2436	6.04329	813	80.2106	6.08559	856	80.2224	6.08662
771	80.2438	6.04371	814	80.2103	6.08642	857	80.2227	6.08623
772	80.2438	6.04393	815	80.2097	6.08764	858	80.2229	6.08597
773	80.244	6.04416	816	80.2099	6.08773	859	80.2231	6.08572
774	80.2442	6.04433	817	80.2104	6.08782	860	80.2231	6.08546
775	80.2449	6.04469	818	80.2108	6.08805	861	80.2233	6.08507
776	80.2452	6.04483	819	80.211	6.0884	862	80.2234	6.08478
777	80.2456	6.04514	820	80.2113	6.08884	863	80.2235	6.08446
778	80.2458	6.04555	821	80.2117	6.08946	864	80.2238	6.08398
779	80.2463	6.0466	822	80.212	6.08979	865	80.2239	6.08373
780	80.2464	6.04671	823	80.2121	6.09025	866	80.2241	6.08322
781	80.2463	6.04686	824	80.212	6.09034	867	80.2244	6.08249
782	80.2464	6.04691	825	80.2122	6.09057	868	80.2246	6.08157
783	80.2467	6.04705	826	80.2124	6.09086	869	80.2248	6.08118
784	80.247	6.0472	827	80.213	6.09109	870	80.2252	6.08077
785	80.2474	6.04725	828	80.2136	6.0911	871	80.2255	6.08026
786	80.2478	6.04734	829	80.2139	6.09155	872	80.2257	6.0798
787	80.2481	6.04748	830	80.2141	6.09185	873	80.2259	6.07933
788	80.2483	6.04766	831	80.2143	6.0922	874	80.2262	6.07882
789	80.2485	6.04787	832	80.2146	6.09251	875	80.2264	6.07831
790	80.2488	6.04808	833	80.2149	6.09264	876	80.2265	6.07771
791	80.2491	6.04821	834	80.2151	6.09301	877	80.2267	6.07729
792	80.2495	6.04848	835	80.2155	6.09307	878	80.2268	6.07671
793	80.2498	6.04882	836	80.2157	6.0932	879	80.227	6.07635
794	80.2501	6.04901	837	80.2161	6.09359	880	80.2271	6.07588
795	80.2501	6.04903	838	80.2174	6.09229	881	80.2272	6.07523
796	80.2501	6.04897	839	80.2179	6.09167	882	80.2272	6.07447
797	80.2501	6.04862	840	80.2187	6.0908	883	80.2274	6.07365
798	80.2501	6.04847	841	80.2192	6.09012	884	80.2276	6.07311
799	80.2501	6.04836	842	80.2199	6.08948	885	80.2279	6.07248
800	80.25	6.04816	843	80.2203	6.08933	886	80.228	6.07175
801	80.2499	6.04791	844	80.2209	6.08923	887	80.2282	6.07122
802	80.2498	6.04781	845	80.2209	6.08923	888	80.2285	6.07045
803	80.2498	6.0477	846	80.2209	6.08926	889	80.2284	6.07047
804	80.25	6.04745	847	80.221	6.08928	890	80.2281	6.07038
805	80.2504	6.04737	848	80.2213	6.08876	891	80.2279	6.07024
806	80.2507	6.04737	849	80.2214	6.08832	892	80.2277	6.07038

807	80.251	6.04724	850	80.2215	6.08803	893	80.2276	6.0707
894	80.2277	6.07092	937	80.2137	6.08157	980	80.2538	6.04922
895	80.2277	6.07108	938	80.213	6.0819	981	80.2532	6.0487
896	80.2279	6.07124	939	80.2135	6.08314	982	80.2527	6.04799
897	80.2277	6.07147	940	80.2135	6.08454	983	80.2522	6.04672
898	80.2277	6.07175	941	80.2135	6.08466	984	80.2519	6.04689
899	80.2276	6.07193	942	80.2117	6.08449	985	80.2514	6.04709
900	80.2274	6.07211	943	80.1969	6.05696	986	80.251	6.04724
901	80.2272	6.07236	944	80.1965	6.05676	987	80.2507	6.04737
902	80.227	6.07248	945	80.1952	6.05541	988	80.2504	6.04737
903	80.2267	6.07268	946	80.1949	6.05521	989	80.25	6.04745
904	80.2265	6.07294	947	80.1948	6.05476	990	80.2498	6.0477
905	80.2262	6.07325	948	80.1945	6.05447	991	80.2498	6.04781
906	80.226	6.07332	949	80.1938	6.0543	992	80.2499	6.04791
907	80.2259	6.0733	950	80.1928	6.05393	993	80.25	6.04816
908	80.2257	6.07316	951	80.1931	6.05429	994	80.2501	6.04836
909	80.2256	6.07285	952	80.193	6.05478	995	80.2501	6.04847
910	80.2256	6.07262	953	80.1926	6.05529	996	80.2501	6.04862
911	80.2254	6.07255	954	80.1923	6.05556	997	80.2501	6.04897
912	80.2252	6.07248	955	80.1922	6.05598	998	80.2501	6.04903
913	80.2249	6.07228	956	80.1922	6.05635	999	80.2505	6.04924
914	80.2246	6.07207	957	80.1922	6.05716	1000	80.2506	6.04944
915	80.2243	6.07214	958	80.1926	6.05741	1001	80.251	6.04954
916	80.2238	6.07219	959	80.1931	6.05767	1002	80.2513	6.04972
917	80.2242	6.07259	960	80.1938	6.0578	1003	80.2515	6.04995
918	80.2238	6.07294	961	80.1943	6.05808	1004	80.252	6.05014
919	80.2248	6.07354	962	80.1948	6.05823	1005	80.2524	6.05012
920	80.2232	6.07575	963	80.1948	6.05809	1006	80.2529	6.04985
921	80.2219	6.07616	964	80.1949	6.05813	1007	80.2532	6.0498
922	80.22	6.07608	965	80.1951	6.05822	1008	80.2534	6.0497
923	80.2194	6.07605	966	80.1953	6.05825	1009	80.2534	6.0497
924	80.2191	6.07612	967	80.1956	6.0581	1010	80.2535	6.04975
925	80.2194	6.07684	968	80.1957	6.058			
926	80.2183	6.07699	969	80.1958	6.0579			
927	80.2178	6.07763	970	80.196	6.05771			
928	80.2172	6.07806	971	80.1962	6.05751			
929	80.2164	6.07799	972	80.1965	6.05743			
930	80.2158	6.07725	973	80.1967	6.05731			
931	80.216	6.0784	974	80.1967	6.05723			
932	80.2151	6.07927	975	80.1968	6.0571			
933	80.2152	6.08025	976	80.1969	6.05696			
934	80.2142	6.07961	977	80.2535	6.04975			
935	80.2131	6.08072	978	80.2536	6.04945			
936	80.214	6.08092	979	80.2537	6.04934			

FID	X	Y	FID	X	Y	FID	X	Y
0	80.2409	6.00778	40	80.2408	6.00773	80	80.2363	6.01695
1	80.2409	6.00772	41	80.2408	6.00778	81	80.2362	6.01702
2	80.2408	6.00757	42	80.2408	6.00781	82	80.2362	6.01712
3	80.2408	6.00741	43	80.2407	6.00787	83	80.2363	6.01726
4	80.2407	6.00717	44	80.2407	6.00794	84	80.2363	6.01737
5	80.2407	6.00705	45	80.2407	6.00801	85	80.2364	6.01746
6	80.2407	6.00697	46	80.2407	6.00808	86	80.2365	6.01746
7	80.2408	6.00684	47	80.2407	6.00815	87	80.2366	6.01747
8	80.2408	6.00673	48	80.2407	6.00823	88	80.2367	6.01744
9	80.2408	6.00665	49	80.2408	6.00838	89	80.2367	6.01743
10	80.2409	6.00656	50	80.2408	6.00823	90	80.2368	6.01739
11	80.241	6.00646	51	80.2408	6.00814	91	80.2369	6.0173
12	80.2411	6.00637	52	80.2408	6.00807	92	80.2369	6.01716
13	80.2412	6.00633	53	80.2408	6.00799	93	80.2369	6.01703
14	80.2414	6.00633	54	80.2408	6.0079	94	80.2368	6.0169
15	80.2415	6.00635	55	80.2409	6.00785	95	80.2368	6.01681
16	80.2416	6.0062	56	80.2409	6.00783	96	80.2415	6.02657
17	80.2415	6.0062	57	80.2409	6.00778	97	80.242	6.02634
18	80.2414	6.00622	58	80.2369	6.01629	98	80.2421	6.02649
19	80.2413	6.00622	59	80.2368	6.01629	99	80.2422	6.02643
20	80.2412	6.00623	60	80.2367	6.01638	100	80.2424	6.02622
21	80.2411	6.00626	61	80.2366	6.0164	101	80.2425	6.02615
22	80.2409	6.00642	62	80.2366	6.01644	102	80.2427	6.02598
23	80.2408	6.00651	63	80.2366	6.01651	103	80.2429	6.02578
24	80.2407	6.00657	64	80.2366	6.01657	104	80.243	6.02573
25	80.2407	6.00666	65	80.2367	6.01662	105	80.2432	6.02545
26	80.2407	6.00682	66	80.2367	6.01664	106	80.2435	6.0252
27	80.2406	6.00697	67	80.2368	6.01664	107	80.2438	6.02485
28	80.2406	6.00706	68	80.2368	6.01661	108	80.2438	6.02479
29	80.2406	6.00714	69	80.2369	6.01655	109	80.2441	6.02453
30	80.2406	6.00717	70	80.237	6.01648	110	80.2444	6.02425
31	80.2405	6.0072	71	80.237	6.0164	111	80.2445	6.02409
32	80.2404	6.00722	72	80.237	6.01634	112	80.2446	6.02394
33	80.2405	6.00722	73	80.2369	6.01629	113	80.2446	6.02382
34	80.2406	6.0072	74	80.2368	6.01681	114	80.2447	6.02351
35	80.2406	6.0072	75	80.2366	6.0168	115	80.2447	6.02348
36	80.2407	6.00725	76	80.2366	6.0168	116	80.2448	6.02303
37	80.2407	6.00736	77	80.2365	6.01682	117	80.245	6.02251
38	80.2408	6.0075	78	80.2364	6.01687	118	80.245	6.02238

39	80.2408	6.00767	79	80.2363	6.01693	119	80.2451	6.02205
120	80.2452	6.02177	163	80.2449	6.01756	206	80.2428	6.01923
121	80.2452	6.02157	164	80.2449	6.01767	207	80.2428	6.01919
122	80.2452	6.02146	165	80.245	6.01774	208	80.2428	6.01915
123	80.2454	6.0209	166	80.2449	6.01779	209	80.2427	6.01911
124	80.2455	6.0206	167	80.2448	6.01798	210	80.2427	6.01906
125	80.2455	6.02044	168	80.2447	6.01811	211	80.2427	6.01903
126	80.2456	6.02021	169	80.2446	6.0182	212	80.2426	6.019
127	80.2457	6.02006	170	80.2444	6.01826	213	80.2427	6.019
128	80.2457	6.02003	171	80.2443	6.01836	214	80.2427	6.01899
129	80.2457	6.01994	172	80.2442	6.0185	215	80.2429	6.01897
130	80.2457	6.01978	173	80.2441	6.01866	216	80.2429	6.01897
131	80.2458	6.01969	174	80.244	6.01893	217	80.2429	6.01856
132	80.2458	6.0196	175	80.244	6.01894	218	80.2429	6.01852
133	80.2458	6.01951	176	80.2444	6.01902	219	80.2429	6.01851
134	80.246	6.0188	177	80.2445	6.01904	220	80.2429	6.01834
135	80.2462	6.01783	178	80.2444	6.0192	221	80.2427	6.01824
136	80.2463	6.01778	179	80.2443	6.01939	222	80.2426	6.01814
137	80.2463	6.0176	180	80.2442	6.01958	223	80.2428	6.01791
138	80.2464	6.01743	181	80.2442	6.01977	224	80.2428	6.01783
139	80.2465	6.01685	182	80.2442	6.01997	225	80.2428	6.01776
140	80.2468	6.01585	183	80.2441	6.02015	226	80.2427	6.01772
141	80.2468	6.01583	184	80.2437	6.02002	227	80.2427	6.01765
142	80.2469	6.01529	185	80.2436	6.01999	228	80.2427	6.01761
143	80.2466	6.01523	186	80.2435	6.01998	229	80.2427	6.01753
144	80.2463	6.01513	187	80.2434	6.01997	230	80.2427	6.01747
145	80.246	6.01504	188	80.2434	6.01996	231	80.2427	6.01739
146	80.2458	6.01501	189	80.2433	6.01995	232	80.2427	6.01731
147	80.2457	6.01504	190	80.2432	6.01988	233	80.2427	6.01724
148	80.2456	6.01508	191	80.2432	6.01985	234	80.2427	6.01718
149	80.2454	6.01508	192	80.2432	6.01984	235	80.2427	6.01716
150	80.2453	6.01508	193	80.2431	6.01978	236	80.2426	6.01707
151	80.2453	6.01501	194	80.2431	6.01977	237	80.2426	6.01698
152	80.2452	6.01535	195	80.2431	6.01972	238	80.2427	6.01678
153	80.2452	6.01557	196	80.2431	6.01963	239	80.2428	6.01667
154	80.2452	6.01587	197	80.243	6.01955	240	80.243	6.01674
155	80.2451	6.01617	198	80.243	6.01948	241	80.2432	6.01686
156	80.2451	6.01633	199	80.243	6.01944	242	80.2434	6.01695
157	80.245	6.01653	200	80.243	6.01941	243	80.2435	6.01707
158	80.245	6.0168	201	80.243	6.01936	244	80.2435	6.01713
159	80.245	6.01716	202	80.2429	6.01933	245	80.2434	6.01718
160	80.2449	6.01729	203	80.2429	6.01931	246	80.2433	6.01734
161	80.2449	6.01739	204	80.2429	6.01929	247	80.2432	6.01757

162	80.2449	6.01742	205	80.2429	6.01926	248	80.2431	6.01769
249	80.2431	6.01786	292	80.2446	6.01482	335	80.2446	6.01255
250	80.2431	6.01794	293	80.2446	6.0147	336	80.2446	6.01257
251	80.2431	6.01802	294	80.2446	6.0146	337	80.2446	6.01261
252	80.2432	6.01809	295	80.2446	6.01455	338	80.2446	6.01271
253	80.2432	6.01809	296	80.2445	6.01443	339	80.2446	6.01273
254	80.2433	6.0181	297	80.2445	6.01436	340	80.2447	6.013
255	80.2433	6.0181	298	80.2445	6.01433	341	80.2448	6.01325
256	80.2434	6.01808	299	80.2444	6.01419	342	80.2448	6.01326
257	80.2434	6.01807	300	80.2443	6.0141	343	80.2449	6.01352
258	80.2435	6.01803	301	80.2441	6.014	344	80.245	6.01362
259	80.2436	6.01793	302	80.2438	6.01393	345	80.245	6.01364
260	80.2437	6.01779	303	80.2437	6.01385	346	80.2451	6.01365
261	80.2437	6.01764	304	80.2437	6.01379	347	80.2451	6.01366
262	80.2438	6.0175	305	80.2437	6.01371	348	80.2452	6.01368
263	80.2439	6.01731	306	80.2437	6.01354	349	80.2453	6.01387
264	80.2439	6.0172	307	80.2438	6.01321	350	80.2455	6.01386
265	80.2439	6.01714	308	80.2438	6.01306	351	80.2456	6.01385
266	80.2441	6.01703	309	80.2437	6.01291	352	80.2457	6.01383
267	80.2441	6.01702	310	80.2437	6.01285	353	80.2458	6.01379
268	80.2442	6.01692	311	80.2436	6.01278	354	80.2458	6.01372
269	80.2442	6.01683	312	80.2436	6.01267	355	80.2459	6.01367
270	80.2442	6.01674	313	80.2436	6.01258	356	80.246	6.01367
271	80.2442	6.01669	314	80.2439	6.01253	357	80.2462	6.01367
272	80.2442	6.01658	315	80.244	6.01251	358	80.2462	6.01372
273	80.2442	6.01655	316	80.2442	6.01248	359	80.2463	6.01379
274	80.2442	6.01645	317	80.2443	6.01237	360	80.2464	6.01382
275	80.2442	6.01633	318	80.2445	6.01221	361	80.2465	6.01381
276	80.2441	6.01625	319	80.2446	6.01205	362	80.2466	6.01381
277	80.2441	6.01608	320	80.2446	6.01204	363	80.2467	6.01384
278	80.2441	6.01604	321	80.2448	6.01194	364	80.2467	6.01395
279	80.2441	6.01592	322	80.2449	6.01197	365	80.2466	6.01402
280	80.2442	6.01582	323	80.2449	6.01198	366	80.2466	6.0141
281	80.2442	6.01575	324	80.245	6.01204	367	80.2466	6.01422
282	80.2443	6.01565	325	80.245	6.01216	368	80.2466	6.01433
283	80.2443	6.01553	326	80.245	6.01224	369	80.2467	6.01441
284	80.2442	6.01543	327	80.2451	6.01228	370	80.2467	6.01443
285	80.2442	6.01532	328	80.245	6.01234	371	80.2468	6.01446
286	80.2443	6.0152	329	80.245	6.01235	372	80.2469	6.01447
287	80.2443	6.01516	330	80.245	6.01237	373	80.2472	6.01451
288	80.2444	6.01512	331	80.2449	6.01238	374	80.2472	6.01443
289	80.2445	6.01505	332	80.2448	6.01239	375	80.2473	6.01402
290	80.2445	6.015	333	80.2448	6.0124	376	80.2474	6.01382

291	80.2446	6.01495	334	80.2447	6.01245	377	80.2474	6.01357
378	80.2475	6.01312	421	80.2455	6.00915	464	80.2411	6.00951
379	80.2476	6.01288	422	80.2453	6.00916	465	80.2412	6.00944
380	80.2477	6.01263	423	80.245	6.00917	466	80.2413	6.0094
381	80.2477	6.01246	424	80.2446	6.00913	467	80.2413	6.00943
382	80.2477	6.01238	425	80.2443	6.00907	468	80.2413	6.00949
383	80.2478	6.01202	426	80.2443	6.00906	469	80.2411	6.00954
384	80.2479	6.01189	427	80.2442	6.00814	470	80.2409	6.00953
385	80.2479	6.01172	428	80.2441	6.00823	471	80.2409	6.00946
386	80.2481	6.01116	429	80.2441	6.00838	472	80.2409	6.00937
387	80.2481	6.01094	430	80.2439	6.00844	473	80.2408	6.00926
388	80.2483	6.01037	431	80.2437	6.00851	474	80.2408	6.00919
389	80.2483	6.01032	432	80.2435	6.00857	475	80.2408	6.00911
390	80.2485	6.0096	433	80.2434	6.0086	476	80.2408	6.00901
391	80.2485	6.00949	434	80.2432	6.0086	477	80.2408	6.00888
392	80.2485	6.00944	435	80.2431	6.0086	478	80.2408	6.00879
393	80.2483	6.00937	436	80.243	6.00856	479	80.2409	6.00865
394	80.2482	6.00929	437	80.2429	6.00852	480	80.2409	6.00845
395	80.2481	6.00917	438	80.2428	6.00852	481	80.2409	6.00833
396	80.248	6.00907	439	80.2426	6.00854	482	80.241	6.00822
397	80.2481	6.009	440	80.2426	6.00859	483	80.2411	6.00812
398	80.2483	6.00884	441	80.2425	6.00868	484	80.2412	6.00801
399	80.2486	6.00855	442	80.2424	6.00875	485	80.2413	6.00787
400	80.2486	6.00851	443	80.2423	6.00882	486	80.2414	6.00778
401	80.2485	6.00847	444	80.2421	6.00889	487	80.2414	6.00767
402	80.2485	6.00846	445	80.242	6.00897	488	80.2415	6.00762
403	80.2484	6.00866	446	80.2418	6.00904	489	80.2415	6.00752
404	80.2483	6.00878	447	80.2417	6.00912	490	80.2415	6.00743
405	80.2481	6.00893	448	80.2416	6.00921	491	80.2414	6.00735
406	80.248	6.00904	449	80.2415	6.00931	492	80.2413	6.0073
407	80.2478	6.00915	450	80.2415	6.0094	493	80.2412	6.00724
408	80.2477	6.00917	451	80.2415	6.00945	494	80.2411	6.00722
409	80.2475	6.00924	452	80.2414	6.00948	495	80.2411	6.0072
410	80.2473	6.00928	453	80.2412	6.0095	496	80.2411	6.00717
411	80.2471	6.00929	454	80.2411	6.0095	497	80.241	6.00714
412	80.2471	6.00928	455	80.241	6.00948	498	80.241	6.00706
413	80.247	6.00926	456	80.2409	6.00945	499	80.241	6.00697
414	80.2468	6.00923	457	80.2408	6.00944	500	80.241	6.00682
415	80.2466	6.00922	458	80.2408	6.00947	501	80.2409	6.00666
416	80.2465	6.00924	459	80.2408	6.00954	502	80.2408	6.00657
417	80.2463	6.00922	460	80.2407	6.00958	503	80.2407	6.00651
418	80.2462	6.00919	461	80.2407	6.00959	504	80.2406	6.00642
419	80.2457	6.00916	462	80.2409	6.00957	505	80.2406	6.00626

420	80.2456	6.00915	463	80.241	6.00956	506	80.2405	6.00623
507	80.2405	6.00622	550	80.2407	6.0053	593	80.2413	6.00756
508	80.2404	6.00622	551	80.2407	6.00538	594	80.2412	6.00767
509	80.2404	6.0062	552	80.2408	6.00546	595	80.2412	6.00772
510	80.2404	6.0062	553	80.2409	6.00551	596	80.2412	6.00773
511	80.2403	6.00614	554	80.2411	6.00554	597	80.2411	6.00776
512	80.2402	6.00612	555	80.2412	6.00559	598	80.241	6.00784
513	80.2402	6.00608	556	80.2413	6.00563	599	80.241	6.00797
514	80.2401	6.00603	557	80.2414	6.00567	600	80.2409	6.00804
515	80.24	6.006	558	80.2415	6.0057	601	80.2408	6.00809
516	80.2399	6.00598	559	80.2416	6.00572	602	80.2407	6.00811
517	80.2398	6.00599	560	80.2416	6.00577	603	80.2407	6.00817
518	80.2398	6.00599	561	80.2416	6.00583	604	80.2407	6.00822
519	80.2397	6.00594	562	80.2417	6.00588	605	80.2407	6.00824
520	80.2397	6.00586	563	80.2417	6.00598	606	80.2407	6.0083
521	80.2397	6.00575	564	80.2418	6.00602	607	80.2407	6.00835
522	80.2396	6.00565	565	80.2419	6.00602	608	80.2406	6.00836
523	80.2396	6.00557	566	80.242	6.00603	609	80.2406	6.00839
524	80.2397	6.0055	567	80.2421	6.00606	610	80.2406	6.00846
525	80.2398	6.00545	568	80.2421	6.00617	611	80.2406	6.00855
526	80.2398	6.00544	569	80.2421	6.00625	612	80.2405	6.00863
527	80.2398	6.00539	570	80.2421	6.00632	613	80.2405	6.00867
528	80.2398	6.00534	571	80.2421	6.00637	614	80.2404	6.00873
529	80.2397	6.00532	572	80.2421	6.00642	615	80.2404	6.00878
530	80.2396	6.00532	573	80.242	6.00645	616	80.2403	6.00882
531	80.2396	6.00533	574	80.2421	6.00657	617	80.2403	6.00886
532	80.2397	6.00532	575	80.2421	6.0066	618	80.2403	6.00891
533	80.2397	6.0053	576	80.2421	6.00668	619	80.2401	6.00894
534	80.2398	6.00522	577	80.242	6.00679	620	80.24	6.00898
535	80.2398	6.0052	578	80.242	6.00687	621	80.2398	6.00904
536	80.2399	6.0052	579	80.2419	6.00688	622	80.2398	6.00911
537	80.2399	6.00522	580	80.2418	6.00693	623	80.2395	6.00912
538	80.24	6.00526	581	80.2417	6.00706	624	80.2395	6.00912
539	80.24	6.0053	582	80.2417	6.0071	625	80.2394	6.00911
540	80.24	6.00531	583	80.2416	6.00715	626	80.2393	6.00913
541	80.2401	6.00532	584	80.2415	6.00725	627	80.2392	6.00916
542	80.2403	6.00532	585	80.2415	6.0073	628	80.2391	6.00919
543	80.2404	6.0053	586	80.2415	6.00735	629	80.239	6.00925
544	80.2405	6.00527	587	80.2414	6.00742	630	80.2389	6.00926
545	80.2406	6.00519	588	80.2414	6.00741	631	80.2389	6.00926
546	80.2406	6.00518	589	80.2414	6.00738	632	80.2388	6.00929
547	80.2406	6.00517	590	80.2414	6.00736	633	80.2387	6.00931
548	80.2406	6.00519	591	80.2414	6.00736	634	80.2387	6.00936

549	80.2407	6.00523	592	80.2413	6.00744	635	80.2386	6.00939
636	80.2385	6.00905	679	80.2375	6.00778	722	80.236	6.01073
637	80.2384	6.00901	680	80.2374	6.00783	723	80.2359	6.01076
638	80.2384	6.00901	681	80.2373	6.00785	724	80.2358	6.01079
639	80.2383	6.00899	682	80.2372	6.0079	725	80.2358	6.01084
640	80.2383	6.00895	683	80.2372	6.00799	726	80.2357	6.01086
641	80.2382	6.00883	684	80.2372	6.00807	727	80.2357	6.0109
642	80.2381	6.00872	685	80.2372	6.00941	728	80.2357	6.01095
643	80.2381	6.00865	686	80.2372	6.00945	729	80.2356	6.01098
644	80.2381	6.00861	687	80.2372	6.00947	730	80.2356	6.01103
645	80.2381	6.00853	688	80.2372	6.0095	731	80.2356	6.01105
646	80.2381	6.00845	689	80.2372	6.00953	732	80.2355	6.01106
647	80.2381	6.00828	690	80.2371	6.00955	733	80.2355	6.01107
648	80.238	6.00807	691	80.2371	6.00958	734	80.2355	6.01114
649	80.2379	6.00805	692	80.237	6.0096	735	80.2355	6.01119
650	80.2379	6.00794	693	80.2369	6.00965	736	80.2355	6.01122
651	80.2379	6.00785	694	80.2369	6.00968	737	80.2355	6.01128
652	80.2379	6.00768	695	80.2368	6.00971	738	80.2355	6.0113
653	80.2379	6.00749	696	80.2368	6.00974	739	80.2355	6.01135
654	80.2379	6.00736	697	80.2367	6.00979	740	80.2355	6.01139
655	80.2379	6.00722	698	80.2367	6.0099	741	80.2355	6.01143
656	80.2378	6.00712	699	80.2367	6.00993	742	80.2354	6.01142
657	80.2378	6.00702	700	80.2367	6.00996	743	80.2354	6.0114
658	80.2377	6.00685	701	80.2367	6.00997	744	80.2353	6.01137
659	80.2377	6.00659	702	80.2367	6.01004	745	80.2352	6.01128
660	80.2376	6.00635	703	80.2367	6.01008	746	80.2352	6.01127
661	80.2376	6.00633	704	80.2367	6.01018	747	80.2352	6.01127
662	80.2376	6.00633	705	80.2367	6.01022	748	80.2351	6.01135
663	80.2377	6.00637	706	80.2367	6.01027	749	80.2351	6.01139
664	80.2377	6.00646	707	80.2367	6.01029	750	80.2351	6.01145
665	80.2377	6.00656	708	80.2366	6.01034	751	80.2351	6.01152
666	80.2376	6.00665	709	80.2366	6.01035	752	80.235	6.01162
667	80.2375	6.00673	710	80.2366	6.0104	753	80.235	6.01163
668	80.2374	6.00684	711	80.2365	6.01043	754	80.235	6.01171
669	80.2374	6.00697	712	80.2365	6.01045	755	80.235	6.01178
670	80.2374	6.00705	713	80.2365	6.01046	756	80.235	6.01181
671	80.2374	6.00709	714	80.2364	6.01047	757	80.235	6.01195
672	80.2374	6.00714	715	80.2363	6.01049	758	80.235	6.01202
673	80.2375	6.00718	716	80.2363	6.0105	759	80.235	6.01203
674	80.2376	6.00725	717	80.2363	6.01052	760	80.235	6.01208
675	80.2376	6.0074	718	80.2362	6.01055	761	80.2349	6.01211
676	80.2376	6.00752	719	80.2362	6.01061	762	80.2349	6.01212
677	80.2376	6.0076	720	80.236	6.01069	763	80.2348	6.01223

678	80.2375	6.00766	721	80.236	6.01072	764	80.2347	6.01228
765	80.2347	6.01231	808	80.2344	6.01471	851	80.233	6.01778
766	80.2346	6.01235	809	80.2342	6.01476	852	80.233	6.01781
767	80.2345	6.0125	810	80.2342	6.01486	853	80.233	6.01782
768	80.2344	6.01259	811	80.2342	6.01493	854	80.233	6.01783
769	80.2343	6.01265	812	80.2342	6.01494	855	80.2331	6.01786
770	80.2343	6.01269	813	80.2343	6.015	856	80.2331	6.01794
771	80.2343	6.01271	814	80.2344	6.01508	857	80.2332	6.01801
772	80.2342	6.01275	815	80.2344	6.01518	858	80.2332	6.01809
773	80.2342	6.01284	816	80.2344	6.01529	859	80.2332	6.0181
774	80.2342	6.01292	817	80.2344	6.01539	860	80.2333	6.01815
775	80.2342	6.01301	818	80.2344	6.01548	861	80.2334	6.01818
776	80.2341	6.01313	819	80.2344	6.01553	862	80.2335	6.01818
777	80.2342	6.01324	820	80.2345	6.01561	863	80.2336	6.01814
778	80.2343	6.01345	821	80.2345	6.01571	864	80.2336	6.01813
779	80.2343	6.01348	822	80.2345	6.01583	865	80.2337	6.01806
780	80.2344	6.01353	823	80.2345	6.01585	866	80.2338	6.01802
781	80.2344	6.01354	824	80.2345	6.016	867	80.234	6.01791
782	80.2345	6.01363	825	80.2344	6.01614	868	80.234	6.0179
783	80.2346	6.01364	826	80.2344	6.01626	869	80.2341	6.01784
784	80.2346	6.01371	827	80.2343	6.01638	870	80.2341	6.01781
785	80.2346	6.01372	828	80.2343	6.01646	871	80.2342	6.01768
786	80.2346	6.01376	829	80.2343	6.01652	872	80.2342	6.01764
787	80.2345	6.01381	830	80.2342	6.0166	873	80.2343	6.01759
788	80.2345	6.01381	831	80.234	6.01676	874	80.2344	6.01753
789	80.2345	6.01381	832	80.234	6.01678	875	80.2344	6.01753
790	80.2344	6.01382	833	80.234	6.01679	876	80.2346	6.01749
791	80.2344	6.01385	834	80.2339	6.01683	877	80.2347	6.01739
792	80.2344	6.01387	835	80.2337	6.01684	878	80.2348	6.01737
793	80.2344	6.01393	836	80.2336	6.01682	879	80.2348	6.01725
794	80.2344	6.01401	837	80.2336	6.01682	880	80.2349	6.01717
795	80.2344	6.01409	838	80.2333	6.01685	881	80.2349	6.01709
796	80.2344	6.01412	839	80.2333	6.01686	882	80.235	6.01702
797	80.2345	6.01431	840	80.2331	6.01689	883	80.235	6.01702
798	80.2345	6.01433	841	80.2329	6.01694	884	80.2351	6.01702
799	80.2346	6.01437	842	80.2328	6.01704	885	80.2353	6.01707
800	80.2346	6.01442	843	80.2327	6.01714	886	80.2355	6.01715
801	80.2346	6.01444	844	80.2327	6.01717	887	80.2355	6.01716
802	80.2347	6.0146	845	80.2327	6.01722	888	80.2357	6.01725
803	80.2347	6.01466	846	80.2327	6.01728	889	80.2358	6.01728
804	80.2346	6.01469	847	80.2327	6.01734	890	80.2358	6.01732
805	80.2345	6.01469	848	80.2328	6.01754	891	80.2359	6.01736
806	80.2344	6.0147	849	80.2329	6.01768	892	80.2359	6.0174

807	80.2344	6.0147	850	80.2329	6.01771	893	80.2359	6.01747
894	80.2359	6.01748	937	80.2381	6.0196	980	80.2353	6.01695
895	80.2359	6.01755	938	80.2382	6.01958	981	80.2352	6.01694
896	80.236	6.0176	939	80.2382	6.01954	982	80.235	6.01697
897	80.2361	6.01769	940	80.2382	6.01951	983	80.235	6.017
898	80.2361	6.0177	941	80.2382	6.01945	984	80.2349	6.01706
899	80.2361	6.01773	942	80.2382	6.01938	985	80.2348	6.0172
900	80.2362	6.01778	943	80.2382	6.01931	986	80.2347	6.01734
901	80.2363	6.01785	944	80.2381	6.01925	987	80.2346	6.01737
902	80.2364	6.01794	945	80.2381	6.01919	988	80.2346	6.01738
903	80.2365	6.01805	946	80.238	6.01914	989	80.2344	6.01741
904	80.2365	6.01808	947	80.238	6.01907	990	80.2343	6.01745
905	80.2367	6.0182	948	80.2379	6.019	991	80.2342	6.01755
906	80.2367	6.01824	949	80.2379	6.01895	992	80.2341	6.01767
907	80.2368	6.01826	950	80.2379	6.01885	993	80.2339	6.01783
908	80.2369	6.01828	951	80.2379	6.01881	994	80.2338	6.01792
909	80.2369	6.01828	952	80.2378	6.01877	995	80.2337	6.01795
910	80.237	6.01828	953	80.2378	6.01874	996	80.2335	6.01797
911	80.2372	6.01827	954	80.2377	6.0187	997	80.2334	6.01797
912	80.2372	6.01826	955	80.2377	6.0186	998	80.2333	6.01794
913	80.2372	6.01826	956	80.2376	6.01847	999	80.2331	6.0178
914	80.2373	6.01826	957	80.2376	6.01842	1000	80.233	6.0175
915	80.2373	6.01828	958	80.2376	6.01836	1001	80.2329	6.01737
916	80.2374	6.01829	959	80.2376	6.01827	1002	80.2329	6.01727
917	80.2374	6.01832	960	80.2375	6.01817	1003	80.233	6.01715
918	80.2375	6.01841	961	80.2374	6.01813	1004	80.233	6.01707
919	80.2375	6.01853	962	80.2372	6.01812	1005	80.2331	6.01703
920	80.2375	6.01854	963	80.2371	6.01816	1006	80.2333	6.01702
921	80.2376	6.01857	964	80.237	6.01816	1007	80.2334	6.01702
922	80.2376	6.01863	965	80.2369	6.01812	1008	80.2336	6.01702
923	80.2376	6.01875	966	80.2367	6.01802	1009	80.2337	6.01703
924	80.2377	6.01888	967	80.2365	6.01786	1010	80.2337	6.01703
925	80.2378	6.01894	968	80.2364	6.01774	1011	80.2339	6.01703
926	80.2378	6.01903	969	80.2363	6.01765	1012	80.234	6.01697
927	80.2379	6.01908	970	80.2362	6.01755	1013	80.2341	6.01688
928	80.2379	6.0191	971	80.2361	6.01743	1014	80.2343	6.01674
929	80.2379	6.01913	972	80.236	6.01732	1015	80.2344	6.01659
930	80.238	6.01918	973	80.236	6.01724	1016	80.2344	6.01648
931	80.238	6.01922	974	80.2357	6.01701	1017	80.2345	6.01637
932	80.238	6.01929	975	80.2356	6.01699	1018	80.2345	6.01626
933	80.2381	6.0194	976	80.2356	6.01701	1019	80.2346	6.01613
934	80.2381	6.0195	977	80.2355	6.01704	1020	80.2346	6.01594
935	80.2381	6.01955	978	80.2355	6.01704	1021	80.2346	6.01584

936	80.2381	6.01962	979	80.2354	6.01699	1022	80.2346	6.01571
1023	80.2345	6.01557	1066	80.2358	6.01129	1109	80.2369	6.01184
1024	80.2345	6.01546	1067	80.2359	6.01116	1110	80.2368	6.01191
1025	80.2344	6.01531	1068	80.236	6.01107	1111	80.2366	6.01195
1026	80.2344	6.01512	1069	80.236	6.01102	1112	80.2365	6.01199
1027	80.2344	6.01497	1070	80.2362	6.01093	1113	80.2364	6.012
1028	80.2344	6.01487	1071	80.2364	6.01079	1114	80.2363	6.01204
1029	80.2345	6.01482	1072	80.2365	6.01067	1115	80.2363	6.01203
1030	80.2346	6.01482	1073	80.2367	6.01061	1116	80.2362	6.01202
1031	80.2347	6.01476	1074	80.2367	6.0106	1117	80.2362	6.01201
1032	80.2348	6.01467	1075	80.2368	6.01047	1118	80.2362	6.01201
1033	80.2347	6.01458	1076	80.2368	6.01035	1119	80.2361	6.01201
1034	80.2347	6.01449	1077	80.2369	6.01025	1120	80.236	6.012
1035	80.2347	6.01442	1078	80.237	6.01017	1121	80.2359	
1038	80.2346	6.01412	1081	80.2374	6.0096	1124	80.2357	6.01199
1039	80.2346	6.014	1082	80.2376	6.00946	1125	80.2357	6.012
1040	80.2346	6.01392	1083	80.2377	6.00936	1126	80.2356	6.01201
1041	80.2347	6.01383	1084	80.2378	6.0093	1127	80.2356	6.01201
1042	80.2347	6.01373	1085	80.2378	6.00925	1128	80.2355	6.01202
1043	80.2347	6.01363	1086	80.2379	6.00939	1129	80.2355	6.01224
1044	80.2346	6.01353	1087	80.238	6.00943	1130	80.2354	6.01242
1045	80.2345	6.01342	1088	80.2381	6.00953	1131	80.2352	6.01261
1046	80.2345	6.01322	1089	80.2383	6.00963	1132	80.2351	6.01281
1047	80.2344	6.01305	1090	80.2384	6.00966	1133	80.2349	6.01298
1048	80.2344	6.01292	1091	80.2386	6.00975	1134	80.2349	6.01312
1049	80.2345	6.01282	1092	80.2387	6.00981	1135	80.2349	6.01325
1050	80.2346	6.0127	1093	80.2383	6.00998	1136	80.235	6.01338
1051	80.2347	6.01269	1094	80.2381	6.01007	1137	80.2351	6.01344
1052	80.2348	6.01258	1095	80.238	6.01016	1138	80.2351	6.01356
1053	80.235	6.0124	1096	80.2378	6.01026	1139	80.2351	6.01373
1054	80.2351	6.01224	1097	80.2377	6.01043	1140	80.2351	6.01389
1055	80.2352	6.01217	1098	80.2375	6.01063	1141	80.2352	6.0141
1056	80.2352	6.01204	1099	80.2375	6.01065	1142	80.2354	6.01415
1057	80.2352	6.01191	1100	80.2374	6.01079	1143	80.2357	6.01415
1058	80.2352	6.01183	1101	80.2374	6.01086	1144	80.2359	6.01416
1059	80.2353	6.01176	1102	80.2373	6.01099	1145	80.236	6.01419
1060	80.2353	6.01174	1103	80.2373	6.01116	1146	80.2361	6.01433
1061	80.2354	6.01169	1104	80.2372	6.01131	1147	80.2363	6.01426
1062	80.2355	6.01166	1105	80.2371	6.01142	1148	80.2364	6.01421
1063	80.2355	6.01157	1106	80.2371	6.01145	1149	80.2366	6.01416
1064	80.2356	6.01156	1107	80.237	6.01162	1150	80.2368	6.01406

1065	**80.2357**	**6.01141**	**1108**	**80.237**	**6.01176**	**1151**	**80.237**	**6.01397**
1152	**80.2372**	**6.01382**	**1195**	**80.2398**	**6.01393**	**1238**	**80.2405**	**6.01523**
1153	80.2374	6.0136	1196	80.2399	6.01389	1239	80.2404	6.01522
1154	80.2375	6.01362	1197	80.24	6.01392	1240	80.2402	6.01521
1155	80.2376	6.01365	1198	80.2401	6.01394	1241	80.2401	6.01506
1156	80.2378	6.01361	1199	80.2402	6.01401	1242	80.2399	6.01491
1157	80.238	6.01354	1200	80.2403	6.01403	1243	80.2397	6.01482
1158	80.2382	6.01349	1201	80.2403	6.01405	1244	80.2396	6.01479
1159	80.2384	6.0134	1202	80.2405	6.01405	1245	80.2395	6.01478
1160	80.2385	6.01338	1203	80.2405	6.01404	1246	80.2391	6.01477
1161	80.2386	6.01336	1204	80.2405	6.01406	1247	80.2388	6.01466
1162	80.2387	6.01336	1205	80.2405	6.01408	1248	80.2388	6.01466
1163	80.2388	6.01336	1206	80.2405	6.01411	1249	80.2387	6.01462
1164	80.2389	6.01337	1207	80.2405	6.01414	1250	80.2385	6.01456
1165	80.239	6.0134	1208	80.2405	6.01416	1251	80.2384	6.01449
1166	80.239	6.01347	1209	80.2406	6.01418	1252	80.2383	6.01443
1167	80.2391	6.01351	1210	80.2406	6.0142	1253	80.2382	6.0144
1168	80.2391	6.01359	1211	80.2406	6.01425	1254	80.238	6.01429
1169	80.239	6.01365	1212	80.2406	6.01427	1255	80.2378	6.01428
1170	80.2389	6.01367	1213	80.2407	6.0143	1256	80.2375	6.01435
1171	80.2388	6.01365	1214	80.2407	6.01433	1257	80.2374	6.01435
1172	80.2388	6.01359	1215	80.2408	6.01443	1258	80.2374	6.01436
1173	80.2387	6.01358	1216	80.2409	6.01452	1259	80.2373	6.01443
1174	80.2386	6.01359	1217	80.241	6.01463	1260	80.2372	6.01449
1175	80.2385	6.01359	1218	80.2409	6.01471	1261	80.2369	6.01466
1176	80.2384	6.01358	1219	80.2409	6.01484	1262	80.2365	6.01482
1177	80.2383	6.01363	1220	80.241	6.01496	1263	80.2364	6.01491
1178	80.2382	6.01369	1221	80.241	6.01512	1264	80.2362	6.01501
1179	80.238	6.01376	1222	80.241	6.01536	1265	80.236	6.0151
1180	80.238	6.01377	1223	80.241	6.01563	1266	80.2358	6.01514
1181	80.2382	6.01386	1224	80.241	6.01589	1267	80.2357	6.01517
1182	80.2382	6.01392	1225	80.2409	6.01612	1268	80.2355	6.01521
1183	80.2383	6.01399	1226	80.2409	6.01621	1269	80.2354	6.01535
1184	80.2384	6.01404	1227	80.2408	6.01623	1270	80.2353	6.01553
1185	80.2386	6.01409	1228	80.2408	6.01618	1271	80.2353	6.01577
1186	80.2387	6.01409	1229	80.2408	6.01612	1272	80.2353	6.01601
1187	80.239	6.01409	1230	80.2408	6.01604	1273	80.2353	6.01624
1188	80.2391	6.01409	1231	80.2409	6.01585	1274	80.2354	6.01623
1189	80.2394	6.01409	1232	80.2408	6.01566	1275	80.2355	6.01615
1190	80.2397	6.01411	1233	80.2409	6.01547	1276	80.2357	6.01601
1191	80.2397	6.01411	1234	80.2408	6.01525	1277	80.2359	6.0159
1192	80.2397	6.01408	1235	80.2408	6.01501	1278	80.236	6.01592
1193	80.2397	6.01408	1236	80.2407	6.01511	1279	80.2361	6.01591

1194	80.2397	6.01398	1237	80.2406	6.01519	1280	80.2361	6.01583
1281	80.2362	6.01578	1324	80.2388	6.02083	1367	80.2404	6.02266
1282	80.2362	6.01573	1325	80.2388	6.02086	1368	80.2405	6.02254
1283	80.2363	6.01574	1326	80.2389	6.02113	1369	80.2406	6.02251
1284	80.2363	6.01575	1327	80.2389	6.02125	1370	80.2408	6.02235
1285	80.2364	6.01577	1328	80.239	6.02147	1371	80.241	6.02212
1286	80.2365	6.01578	1329	80.2391	6.02164	1372	80.2412	6.02179
1287	80.2367	6.01576	1330	80.2391	6.0217	1373	80.2411	6.02165
1288	80.2367	6.01571	1331	80.2391	6.02205	1374	80.2409	6.02147
1289	80.2368	6.01566	1332	80.2391	6.02234	1375	80.2408	6.0212
1290	80.2368	6.01562	1333	80.2391	6.02281	1376	80.241	6.02115
1291	80.2369	6.01561	1334	80.2392	6.02347	1377	80.241	6.0211
1292	80.2369	6.01563	1335	80.2392	6.02391	1378	80.2412	6.02086
1293	80.237	6.01572	1336	80.2393	6.02406	1379	80.2413	6.02071
1294	80.237	6.01585	1337	80.2393	6.02426	1380	80.2414	6.02062
1295	80.237	6.01605	1338	80.2394	6.0244	1381	80.2414	6.02061
1296	80.2371	6.01624	1339	80.2394	6.02462	1382	80.2411	6.02049
1297	80.237	6.01629	1340	80.2394	6.02475	1383	80.2408	6.02047
1298	80.237	6.01639	1341	80.2395	6.02489	1384	80.2407	6.02047
1299	80.237	6.01648	1342	80.2396	6.02499	1385	80.2405	6.02046
1300	80.2371	6.01668	1343	80.2396	6.02518	1386	80.2403	6.02045
1301	80.2372	6.01692	1344	80.2397	6.0253	1387	80.2402	6.02031
1302	80.2372	6.01707	1345	80.2398	6.02534	1388	80.2401	6.02026
1303	80.2371	6.0172	1346	80.2399	6.02535	1389	80.24	6.01997
1304	80.2371	6.01728	1347	80.2401	6.0253	1390	80.24	6.01986
1305	80.2371	6.01734	1348	80.2403	6.02519	1391	80.24	6.01975
1306	80.2373	6.01742	1349	80.2403	6.02515	1392	80.2401	6.01957
1307	80.2376	6.0175	1350	80.2405	6.02507	1393	80.2403	6.01934
1308	80.2376	6.01753	1351	80.2404	6.02492	1394	80.2403	6.01932
1309	80.2379	6.01762	1352	80.2404	6.02488	1395	80.2402	6.01924
1310	80.2382	6.01775	1353	80.2403	6.02481	1396	80.2402	6.01916
1311	80.2383	6.01799	1354	80.2406	6.0247	1397	80.2402	6.01914
1312	80.2384	6.01821	1355	80.2406	6.02467	1398	80.2402	6.01907
1313	80.2385	6.01826	1356	80.2407	6.02452	1399	80.2401	6.01902
1314	80.2385	6.01831	1357	80.2408	6.02444	1400	80.24	6.01901
1315	80.2386	6.0184	1358	80.2408	6.0243	1401	80.24	6.01901
1316	80.2387	6.01867	1359	80.2407	6.02405	1402	80.2399	6.01896
1317	80.2387	6.01874	1360	80.2407	6.02391	1403	80.2398	6.01891
1318	80.2387	6.01877	1361	80.2405	6.02353	1404	80.2398	6.0188
1319	80.2388	6.0191	1362	80.2405	6.02347	1405	80.2399	6.01865
1320	80.2388	6.01951	1363	80.2404	6.02331	1406	80.2399	6.0186
1321	80.2388	6.02	1364	80.2403	6.02304	1407	80.24	6.01853
1322	80.2388	6.02011	1365	80.2403	6.02296	1408	80.24	6.01839

1323	80.2388	6.02032	1366	80.2404	6.02282	1409	80.2401	6.01834
1410	80.2401	6.01829	1453	80.242	6.01939	1496	80.2417	6.02406
1411	80.2401	6.01814	1454	80.2419	6.01949	1497	80.2416	6.0241
1412	80.2402	6.01801	1455	80.242	6.02003	1498	80.2416	6.0242
1413	80.2402	6.0179	1456	80.242	6.02011	1499	80.2416	6.02431
1414	80.2402	6.0178	1457	80.2421	6.02045	1500	80.2416	6.02433
1415	80.2402	6.01767	1458	80.2421	6.02061	1501	80.2416	6.02445
1416	80.2402	6.01745	1459	80.2421	6.02063	1502	80.2416	6.02454
1417	80.2402	6.01727	1460	80.2422	6.02083	1503	80.2416	6.02464
1418	80.2402	6.01708	1461	80.2422	6.02091	1504	80.2415	6.02479
1419	80.2402	6.01697	1462	80.2423	6.02101	1505	80.2413	6.02501
1420	80.2403	6.01696	1463	80.2423	6.02103	1506	80.2411	6.02546
1421	80.2403	6.01688	1464	80.2424	6.0211	1507	80.241	6.02556
1422	80.2404	6.01686	1465	80.2425	6.02112	1508	80.2408	6.02561
1423	80.2405	6.01687	1466	80.2426	6.02118	1509	80.2407	6.02566
1424	80.2405	6.01693	1467	80.2427	6.02133	1510	80.2406	6.02574
1425	80.2405	6.01707	1468	80.2427	6.02141	1511	80.2405	6.02583
1426	80.2404	6.01722	1469	80.2427	6.02159	1512	80.2405	6.02593
1427	80.2404	6.01733	1470	80.2427	6.02173	1513	80.2404	6.02602
1428	80.2404	6.01744	1471	80.2425	6.02185	1514	80.2403	6.02607
1429	80.2404	6.01752	1472	80.2425	6.02185	1515	80.2402	6.0261
1430	80.2404	6.01762	1473	80.2423	6.02188	1516	80.2401	6.0261
1431	80.2403	6.0177	1474	80.2423	6.02188	1517	80.2401	6.0261
1432	80.2403	6.01776	1475	80.242	6.02188	1518	80.2399	6.02609
1433	80.2403	6.01788	1476	80.2419	6.0219	1519	80.2398	6.02606
1434	80.2403	6.01806	1477	80.2419	6.0219	1520	80.2398	6.02604
1435	80.2403	6.01821	1478	80.2417	6.02193	1521	80.2397	6.02598
1436	80.2404	6.01821	1479	80.2414	6.02204	1522	80.2397	6.02589
1437	80.2405	6.01821	1480	80.2413	6.02227	1523	80.2397	6.02579
1438	80.2406	6.01824	1481	80.2412	6.02258	1524	80.2396	6.02565
1439	80.2406	6.0184	1482	80.2411	6.02295	1525	80.2396	6.02564
1440	80.2406	6.01851	1483	80.2412	6.02326	1526	80.2396	6.0256
1441	80.2406	6.01863	1484	80.2415	6.02347	1527	80.2395	6.02554
1442	80.2406	6.01863	1485	80.2415	6.02349	1528	80.2395	6.02544
1443	80.2408	6.0186	1486	80.2417	6.02357	1529	80.2394	6.02526
1444	80.241	6.01861	1487	80.2418	6.02357	1530	80.2394	6.02513
1445	80.2412	6.01862	1488	80.2419	6.02357	1531	80.2394	6.02503
1446	80.2413	6.01863	1489	80.242	6.02357	1532	80.2393	6.02487
1447	80.2416	6.01865	1490	80.2421	6.02361	1533	80.2392	6.02474
1448	80.2419	6.01873	1491	80.2421	6.02377	1534	80.2391	6.02466
1449	80.242	6.01882	1492	80.2421	6.02388	1535	80.239	6.02466
1450	80.242	6.01884	1493	80.242	6.02394	1536	80.2389	6.02468
1451	80.2421	6.01898	1494	80.2419	6.02396	1537	80.2388	6.02471

1452	**80.2421**	**6.01903**	**1495**	**80.2418**	**6.02399**	**1538**	**80.2388**	**6.02474**
1539	**80.2387**	**6.02501**	**1582**	**80.243**	**6.01162**	**1625**	**80.2441**	**6.01006**
1540	80.2387	6.02528	1583	80.2428	6.01156	1626	80.244	6.01006
1541	80.2387	6.02539	1584	80.2427	6.01146	1627	80.244	6.01009
1542	80.2388	6.02557	1585	80.2427	6.01139	1628	80.244	6.01018
1543	80.2388	6.02567	1586	80.2426	6.01121	1629	80.244	6.01021
1544	80.2388	6.02581	1587	80.2427	6.01098	1630	80.2441	6.01036
1545	80.2388	6.02584	1588	80.2427	6.01081	1631	80.2442	6.01042
1546	80.2389	6.02606	1589	80.2428	6.01063	1632	80.2443	6.01042
1547	80.239	6.02623	1590	80.2429	6.01043	1633	80.2445	6.01037
1548	80.2392	6.02639	1591	80.2429	6.01015	1634	80.2446	6.01044
1549	80.2395	6.02642	1592	80.2429	6.01011	1635	80.2447	6.01047
1550	80.2398	6.02643	1593	80.2429	6.00996	1636	80.2447	6.01049
1551	80.24	6.02644	1594	80.2428	6.00991	1637	80.2448	6.01057
1552	80.2401	6.02648	1595	80.2428	6.0099	1638	80.2449	6.01066
1553	80.2402	6.02652	1596	80.2426	6.00981	1639	80.2449	6.01073
1554	80.2403	6.02656	1597	80.2424	6.00967	1640	80.245	6.01079
1555	80.2404	6.02663	1598	80.2422	6.00952	1641	80.245	6.01096
1556	80.2406	6.02678	1599	80.2423	6.00939	1642	80.245	6.01096
1557	80.2407	6.02684	1600	80.2424	6.00918	1643	80.2449	6.01098
1558	80.2409	6.02683	1601	80.2425	6.00903	1644	80.2449	6.011
1559	80.2412	6.02669	1602	80.2427	6.00895	1645	80.2448	6.01108
1560	80.2415	6.02657	1603	80.2428	6.00899	1646	80.2448	6.01116
1561	80.2355	6.01358	1604	80.2429	6.00906	1647	80.2447	6.01116
1562	80.2355	6.01367	1605	80.243	6.0092	1648	80.2446	6.01115
1563	80.2354	6.01371	1606	80.2432	6.00929	1649	80.2445	6.01115
1564	80.2353	6.01371	1607	80.2433	6.0093	1650	80.2443	6.01117
1565	80.2352	6.0137	1608	80.2434	6.00926	1651	80.2442	6.01122
1566	80.2352	6.01365	1609	80.2435	6.00921	1652	80.2441	6.0113
1567	80.2352	6.01358	1610	80.2436	6.0092	1653	80.2441	6.01143
1568	80.2353	6.01355	1611	80.2439	6.00921	1654	80.2439	6.01152
1569	80.2354	6.01353	1612	80.2441	6.00923	1655	80.2439	6.01152
1570	80.2355	6.01358	1613	80.2441	6.00933	1656	80.2438	6.0115
1571	80.236	6.01237	1614	80.2441	6.0094	1657	80.2436	6.01147
1572	80.2361	6.01229	1615	80.2441	6.00946	1658	80.2432	6.01148
1573	80.2362	6.0123	1616	80.2442	6.00952	1659	80.243	6.01162
1574	80.2363	6.01234	1617	80.2442	6.00961	1660	80.2471	6.00995
1575	80.2363	6.01242	1618	80.2442	6.00966	1661	80.2472	6.00993
1576	80.2363	6.01253	1619	80.2443	6.00968	1662	80.2472	6.00993
1577	80.2362	6.01258	1620	80.2444	6.00969	1663	80.2472	6.00993
1578	80.2361	6.01259	1621	80.2444	6.00973	1664	80.2472	6.00991
1579	80.2361	6.01256	1622	80.2444	6.0098	1665	80.2472	6.00989
1580	80.236	6.01249	1623	80.2443	6.00988	1666	80.2473	6.00987

1581	80.236	6.01237	1624	80.2442	6.00998	1667	80.2473	6.00988
1668	80.2473	6.00992	1711	80.2379	6.01096	1754	80.246	6.01504
1669	80.2473	6.00994	1712	80.2379	6.01106	1755	80.2463	6.01513
1670	80.2473	6.00996	1713	80.2379	6.01119	1756	80.2466	6.01523
1671	80.2472	6.00998	1714	80.2379	6.0113	1757	80.2469	6.01529
1672	80.2472	6.01002	1715	80.2379	6.01146	1758	80.2471	6.01479
1673	80.2472	6.01004	1716	80.2378	6.01156	1759	80.2471	6.01474
1674	80.2472	6.01004	1717	80.2472	6.01451	1760	80.2472	6.01451
1675	80.2471	6.01002	1718	80.2469	6.01447	1761	80.2387	6.00981
1676	80.2471	6.01	1719	80.2468	6.01446	1762	80.2386	6.00975
1677	80.2471	6.00998	1720	80.2467	6.01443	1763	80.2384	6.00966
1678	80.2471	6.00996	1721	80.2467	6.01441	1764	80.2383	6.00963
1679	80.2471	6.00995	1722	80.2466	6.01433	1765	80.2381	6.00953
1680	80.2468	6.00985	1723	80.2466	6.01422	1766	80.238	6.00943
1681	80.2468	6.00975	1724	80.2466	6.0141	1767	80.2379	6.00939
1682	80.247	6.00975	1725	80.2466	6.01402	1768	80.2378	6.00925
1683	80.247	6.00985	1726	80.2467	6.01395	1769	80.2378	6.0093
1684	80.2468	6.00985	1727	80.2467	6.01384	1770	80.2377	6.00936
1685	80.2444	6.00942	1728	80.2466	6.01381	1771	80.2376	6.00946
1686	80.2444	6.00942	1729	80.2465	6.01381	1772	80.2374	6.0096
1687	80.2444	6.00942	1730	80.2464	6.01382	1773	80.2373	6.00972
1688	80.2444	6.00942	1731	80.2463	6.01379	1774	80.2371	6.01
1689	80.2444	6.00943	1732	80.2462	6.01372	1775	80.237	6.01017
1690	80.2444	6.00944	1733	80.2462	6.01367	1776	80.2369	6.01025
1691	80.2444	6.00946	1734	80.246	6.01367	1777	80.2368	6.01035
1692	80.2444	6.00948	1735	80.2459	6.01367	1778	80.2368	6.01047
1693	80.2444	6.00949	1736	80.2458	6.01372	1779	80.2367	6.0106
1694	80.2444	6.00949	1737	80.2458	6.01379	1780	80.2367	6.01061
1695	80.2444	6.00949	1738	80.2457	6.01383	1781	80.2365	6.01067
1696	80.2444	6.00949	1739	80.2456	6.01385	1782	80.2364	6.01079
1697	80.2443	6.00949	1740	80.2455	6.01386	1783	80.2362	6.01093
1698	80.2443	6.00947	1741	80.2453	6.01387	1784	80.236	6.01102
1699	80.2443	6.00945	1742	80.2453	6.01397	1785	80.236	6.01107
1700	80.2444	6.00943	1743	80.2453	6.0141	1786	80.2359	6.01116
1701	80.2444	6.00942	1744	80.2453	6.01435	1787	80.2358	6.01129
1702	80.2378	6.01156	1745	80.2453	6.01443	1788	80.2357	6.01141
1703	80.2376	6.01158	1746	80.2453	6.01462	1789	80.2356	6.01156
1704	80.2375	6.01157	1747	80.2453	6.0147	1790	80.2355	6.01157
1705	80.2374	6.01157	1748	80.2453	6.01501	1791	80.2355	6.01166
1706	80.2374	6.01139	1749	80.2453	6.01508	1792	80.2354	6.01169
1707	80.2376	6.01113	1750	80.2454	6.01508	1793	80.2353	6.01174
1708	80.2376	6.01095	1751	80.2456	6.01508	1794	80.2353	6.01176
1709	80.2377	6.01085	1752	80.2457	6.01504	1795	80.2352	6.01183

1710	80.2378	6.0109	1753	80.2458	6.01501	1796	80.2352	6.01191
1797	80.2352	6.01204	1840	80.2381	6.01007	1883	80.24	6.01997
1798	80.2353	6.01203	1841	80.2383	6.00998	1884	80.2401	6.02026
1799	80.2353	6.01203	1842	80.2387	6.00981	1885	80.2402	6.02031
1800	80.2353	6.01203	1843	80.2445	6.01904	1886	80.2403	6.02045
1801	80.2354	6.01204	1844	80.2444	6.01902	1887	80.2405	6.02046
1802	80.2354	6.01204	1845	80.2443	6.01907	1888	80.2407	6.02047
1803	80.2354	6.01203	1846	80.2441	6.01918	1889	80.2408	6.02047
1804	80.2355	6.01202	1847	80.244	6.01931	1890	80.2411	6.02049
1805	80.2355	6.01202	1848	80.2439	6.01943	1891	80.2414	6.02061
1806	80.2355	6.01202	1849	80.2439	6.01959	1892	80.2414	6.02062
1807	80.2356	6.01201	1850	80.2438	6.01975	1893	80.2415	6.0204
1808	80.2356	6.01201	1851	80.2437	6.01986	1894	80.2416	6.02024
1809	80.2357	6.012	1852	80.2437	6.02002	1895	80.2416	6.02013
1810	80.2357	6.01199	1853	80.2441	6.02015	1896	80.2417	6.02003
1811	80.2357	6.01199	1854	80.2442	6.01997	1897	80.2418	6.01993
1812	80.2358	6.01199	1855	80.2442	6.01977	1898	80.2419	6.01949
1813	80.2359	6.012	1856	80.2442	6.01958	1899	80.2427	6.02159
1814	80.236	6.012	1857	80.2443	6.01939	1900	80.2427	6.02141
1815	80.2361	6.01201	1858	80.2444	6.0192	1901	80.2427	6.02133
1816	80.2362	6.01201	1859	80.2445	6.01904	1902	80.2426	6.02118
1817	80.2362	6.01201	1860	80.2419	6.01949	1903	80.2425	6.02112
1818	80.2362	6.01202	1861	80.242	6.01939	1904	80.2424	6.0211
1819	80.2363	6.01203	1862	80.2421	6.01903	1905	80.2423	6.02103
1820	80.2363	6.01204	1863	80.2421	6.01898	1906	80.2423	6.02101
1821	80.2364	6.012	1864	80.242	6.01884	1907	80.2422	6.02091
1822	80.2365	6.01199	1865	80.242	6.01882	1908	80.2422	6.02083
1823	80.2366	6.01195	1866	80.2419	6.01873	1909	80.2421	6.02063
1824	80.2368	6.01191	1867	80.2416	6.01865	1910	80.2421	6.02061
1825	80.2369	6.01184	1868	80.2413	6.01863	1911	80.2421	6.02045
1826	80.237	6.01176	1869	80.2412	6.01862	1912	80.242	6.02011
1827	80.237	6.01162	1870	80.241	6.01861	1913	80.242	6.02003
1828	80.2371	6.01145	1871	80.2408	6.0186	1914	80.2419	6.01949
1829	80.2371	6.01142	1872	80.2406	6.01863	1915	80.2418	6.01993
1830	80.2372	6.01131	1873	80.2406	6.01863	1916	80.2417	6.02003
1831	80.2373	6.01116	1874	80.2405	6.01875	1917	80.2416	6.02013
1832	80.2373	6.01099	1875	80.2404	6.01895	1918	80.2416	6.02024
1833	80.2374	6.01086	1876	80.2404	6.01904	1919	80.2415	6.0204
1834	80.2374	6.01079	1877	80.2404	6.01916	1920	80.2414	6.02062
1835	80.2375	6.01065	1878	80.2403	6.01932	1921	80.2413	6.02071
1836	80.2375	6.01063	1879	80.2403	6.01934	1922	80.2412	6.02086
1837	80.2377	6.01043	1880	80.2401	6.01957	1923	80.241	6.0211
1838	80.2378	6.01026	1881	80.24	6.01975	1924	80.241	6.02115

1839	80.238	6.01016	1882	80.24	6.01986	1925	80.2408	6.0212
1926	80.2409	6.02147	1958	80.241	6.0253	2001	80.2444	6.01826
1927	80.2411	6.02165	1959	80.2411	6.02546	2002	80.2446	6.0182
1928	80.2412	6.02179	1960	80.2413	6.02501	2003	80.2447	6.01811
1929	80.241	6.02212	1961	80.2415	6.02479	2004	80.2448	6.01798
1930	80.2408	6.02235	1962	80.2416	6.02464	2005	80.2449	6.01779
1931	80.2406	6.02251	1963	80.2416	6.02454	2006	80.245	6.01774
1932	80.2405	6.02254	1964	80.2416	6.02445	2007	80.2449	6.01767
1933	80.2404	6.02266	1965	80.2416	6.02433	2008	80.2449	6.01756
1934	80.2404	6.02282	1966	80.2416	6.02431	2009	80.2449	6.01742
1935	80.2403	6.02296	1967	80.2416	6.0242	2010	80.2449	6.01739
1936	80.2403	6.02304	1968	80.2416	6.0241	2011	80.2449	6.01729
1937	80.2404	6.02331	1969	80.2417	6.02406	2012	80.245	6.01716
1938	80.2405	6.02347	1970	80.2418	6.02399	2013	80.245	6.0168
1939	80.2405	6.02353	1971	80.2419	6.02396	2014	80.245	6.01653
1940	80.2407	6.02391	1972	80.242	6.02394	2015	80.2451	6.01633
1941	80.2407	6.02405	1973	80.2421	6.02388	2016	80.2451	6.01617
1942	80.2408	6.0243	1974	80.2421	6.02377	2017	80.2452	6.01587
1943	80.2408	6.02444	1975	80.2421	6.02361	2018	80.2452	6.01557
1944	80.2407	6.02452	1976	80.242	6.02357	2019	80.2452	6.01535
1945	80.2406	6.02467	1977	80.2419	6.02357	2020	80.2453	6.01501
1946	80.2406	6.0247	1978	80.2418	6.02357	2021	80.2453	6.0147
1947	80.2403	6.02481	1979	80.2417	6.02357	2022	80.2453	6.01462
1948	80.2404	6.02488	1980	80.2415	6.02349	2023	80.2453	6.01443
1949	80.2404	6.02492	1981	80.2415	6.02347	2024	80.2453	6.01435
1950	80.2405	6.02507	1982	80.2412	6.02326	2025	80.2453	6.0141
1951	80.2405	6.02523	1983	80.2411	6.02295	2026	80.2453	6.01397
1952	80.2406	6.02528	1984	80.2412	6.02258	2027	80.2453	6.01387
1953	80.2407	6.02527	1985	80.2413	6.02227	2028	80.2452	6.01368
1954	80.2408	6.02525	1986	80.2414	6.02204	2029	80.2451	6.01366
1955	80.2409	6.02525	1987	80.2417	6.02193	2030	80.2451	6.01365
1956	80.2409	6.02525	1988	80.2419	6.0219	2031	80.245	6.01364
1957	80.241	6.02526	1989	80.2419	6.0219	2032	80.245	6.01362
1930	80.2408	6.02235	1990	80.242	6.02188	2033	80.2449	6.01352
1931	80.2406	6.02251	1991	80.2423	6.02188	2034	80.2448	6.01326
1932	80.2405	6.02254	1992	80.2423	6.02188	2035	80.2448	6.01325
1933	80.2404	6.02266	1993	80.2425	6.02185	2036	80.2447	6.013
1934	80.2404	6.02282	1994	80.2425	6.02185	2037	80.2446	6.01273
1935	80.2403	6.02296	1995	80.2427	6.02173	2038	80.2446	6.01271
1936	80.2403	6.02304	1996	80.2427	6.02159	2039	80.2446	6.01261
1937	80.2404	6.02331	1997	80.244	6.01893	2040	80.2446	6.01257
1938	80.2405	6.02347	1998	80.2441	6.01866	2041	80.2446	6.01255
1939	80.2405	6.02353	1999	80.2442	6.0185	2042	80.2447	6.01245

1940	80.2407	6.02391	2000	80.2443	6.01836	2043	80.2448	6.0124
2044	80.2448	6.01239	2087	80.2445	6.01505	2130	80.2433	6.01734
2045	80.2449	6.01238	2088	80.2444	6.01512	2131	80.2434	6.01718
2046	80.245	6.01237	2089	80.2443	6.01516	2132	80.2435	6.01713
2047	80.245	6.01235	2090	80.2443	6.0152	2133	80.2435	6.01707
2048	80.245	6.01234	2091	80.2442	6.01532	2134	80.2434	6.01695
2049	80.2451	6.01228	2092	80.2442	6.01543	2135	80.2432	6.01686
2050	80.245	6.01224	2093	80.2443	6.01553	2136	80.243	6.01674
2051	80.245	6.01216	2094	80.2443	6.01565	2137	80.2428	6.01667
2052	80.245	6.01204	2095	80.2442	6.01575	2138	80.2427	6.01678
2053	80.2449	6.01198	2096	80.2442	6.01582	2139	80.2426	6.01698
2054	80.2449	6.01197	2097	80.2441	6.01592	2140	80.2426	6.01707
2055	80.2448	6.01194	2098	80.2441	6.01604	2141	80.2427	6.01716
2056	80.2446	6.01204	2099	80.2441	6.01608	2142	80.2427	6.01718
2057	80.2446	6.01205	2100	80.2441	6.01625	2143	80.2427	6.01724
2058	80.2445	6.01221	2101	80.2442	6.01633	2144	80.2427	6.01731
2059	80.2443	6.01237	2102	80.2442	6.01645	2145	80.2428	6.01727
2060	80.2442	6.01248	2103	80.2442	6.01655	2146	80.2429	6.01727
2061	80.244	6.01251	2104	80.2442	6.01658	2147	80.243	6.01739
2062	80.2439	6.01253	2105	80.2442	6.01669	2148	80.243	6.01759
2063	80.2436	6.01258	2106	80.2442	6.01674	2149	80.243	6.01772
2064	80.2436	6.01267	2107	80.2442	6.01683	2150	80.2429	6.01781
2065	80.2436	6.01278	2108	80.2442	6.01692	2151	80.2428	6.01783
2066	80.2437	6.01285	2109	80.2441	6.01702	2152	80.2428	6.01791
2067	80.2437	6.01291	2110	80.2441	6.01703	2153	80.2426	6.01814
2068	80.2438	6.01306	2111	80.2439	6.01714	2154	80.2427	6.01824
2069	80.2438	6.01321	2112	80.2439	6.0172	2155	80.2429	6.01834
2070	80.2437	6.01354	2113	80.2439	6.01731	2156	80.2429	6.01851
2071	80.2437	6.01371	2114	80.2438	6.0175	2157	80.2429	6.01852
2072	80.2437	6.01379	2115	80.2437	6.01764	2158	80.2429	6.01856
2073	80.2437	6.01385	2116	80.2437	6.01779	2159	80.2429	6.01897
2074	80.2438	6.01393	2117	80.2436	6.01793	2160	80.2431	6.01888
2075	80.2441	6.014	2118	80.2435	6.01803	2161	80.2432	6.01887
2076	80.2443	6.0141	2119	80.2434	6.01807	2162	80.2434	6.01885
2077	80.2444	6.01419	2120	80.2434	6.01808	2163	80.2436	6.01885
2078	80.2445	6.01433	2121	80.2433	6.0181	2164	80.2436	6.01885
2079	80.2445	6.01436	2122	80.2433	6.0181	2165	80.2438	6.01889
2080	80.2445	6.01443	2123	80.2432	6.01809	2166	80.2439	6.01892
2081	80.2446	6.01455	2124	80.2432	6.01809	2167	80.244	6.01893
2082	80.2446	6.0146	2125	80.2431	6.01802	2168	80.244	6.01006
2083	80.2446	6.0147	2126	80.2431	6.01794	2169	80.2441	6.01006
2084	80.2446	6.01482	2127	80.2431	6.01786	2170	80.2442	6.00998
2085	80.2446	6.01495	2128	80.2431	6.01769	2171	80.2443	6.00988

2086	80.2445	6.015	2129	80.2432	6.01757	2172	80.2444	6.0098
2173	80.2444	6.00973	2216	80.2409	6.00844	2259	80.2398	6.00954
2174	80.2444	6.00969	2217	80.2408	6.00838	2260	80.2398	6.00949
2175	80.2443	6.00968	2218	80.2407	6.00823	2261	80.2399	6.00943
2176	80.2442	6.00966	2219	80.2407	6.00815	2262	80.24	6.0094
2177	80.2442	6.00961	2220	80.2407	6.00808	2263	80.2401	6.00944
2178	80.2442	6.00952	2221	80.2407	6.00801	2264	80.2402	6.00951
2179	80.2441	6.00946	2222	80.2407	6.00794	2265	80.2402	6.00956
2180	80.2441	6.0094	2223	80.2407	6.00787	2266	80.2403	6.00957
2181	80.2441	6.00933	2224	80.2408	6.00781	2267	80.2404	6.00959
2182	80.2441	6.00923	2225	80.2408	6.00778	2268	80.2404	6.00958
2183	80.2439	6.00921	2226	80.2408	6.00773	2269	80.2404	6.00954
2184	80.2436	6.0092	2227	80.2408	6.00767	2270	80.2405	6.00947
2185	80.2435	6.00921	2228	80.2408	6.0075	2271	80.2405	6.00944
2186	80.2434	6.00926	2229	80.2407	6.00736	2272	80.2406	6.00945
2187	80.2433	6.0093	2230	80.2407	6.00725	2273	80.2406	6.00948
2188	80.2432	6.00929	2231	80.2406	6.0072	2274	80.2407	6.0095
2189	80.243	6.0092	2232	80.2406	6.0072	2275	80.2408	6.0095
2190	80.2429	6.00906	2233	80.2405	6.00722	2276	80.2409	6.00948
2191	80.2428	6.00899	2234	80.2404	6.00722	2277	80.241	6.00945
2192	80.2427	6.00895	2235	80.2403	6.00724	2278	80.241	6.0094
2193	80.2425	6.00903	2236	80.2401	6.0073	2279	80.241	6.00931
2194	80.2424	6.00918	2237	80.24	6.00735	2280	80.241	6.00921
2195	80.2423	6.00939	2238	80.24	6.00743	2281	80.2411	6.00912
2196	80.2422	6.00952	2239	80.24	6.00752	2282	80.2411	6.00904
2197	80.2424	6.00967	2240	80.2399	6.00762	2283	80.2411	6.00897
2198	80.2426	6.00981	2241	80.2399	6.00767	2284	80.2412	6.00889
2199	80.2428	6.0099	2242	80.2398	6.00778	2285	80.2413	6.00882
2200	80.2428	6.00991	2243	80.2398	6.00787	2286	80.2414	6.00875
2201	80.2431	6.01	2244	80.2397	6.00801	2287	80.2415	6.00868
2202	80.2434	6.01006	2245	80.2397	6.00812	2288	80.2415	6.00859
2203	80.2437	6.01007	2246	80.2396	6.00822	2289	80.2415	6.00854
2204	80.2438	6.01007	2247	80.2396	6.00833	2290	80.238	6.01377
2205	80.244	6.01007	2248	80.2397	6.00845	2291	80.238	6.01376
2206	80.244	6.01006	2249	80.2398	6.00865	2292	80.2382	6.01369
2207	80.2415	6.00854	2250	80.2398	6.00879	2293	80.2383	6.01363
2208	80.2414	6.00852	2251	80.2398	6.00888	2294	80.2384	6.01358
2209	80.2414	6.00852	2252	80.2398	6.00901	2295	80.2385	6.01359
2210	80.2413	6.00856	2253	80.2397	6.00911	2296	80.2386	6.01359
2211	80.2412	6.0086	2254	80.2396	6.00919	2297	80.2387	6.01358
2212	80.2411	6.0086	2255	80.2396	6.00926	2298	80.2388	6.01359
2213	80.241	6.0086	2256	80.2397	6.00937	2299	80.2388	6.01365
2214	80.2409	6.00857	2257	80.2397	6.00946	2300	80.2389	6.01367

2215	80.2409	6.00851	2258	80.2397	6.00953	2301	80.239	6.01365
2302	80.2391	6.01359	2345	80.2405	6.01404	2388	80.2371	6.01624
2303	80.2391	6.01351	2346	80.2405	6.01405	2389	80.237	6.01605
2304	80.239	6.01347	2347	80.2403	6.01405	2390	80.237	6.01585
2305	80.239	6.0134	2348	80.2403	6.01403	2391	80.237	6.01572
2306	80.2389	6.01337	2349	80.2402	6.01401	2392	80.2369	6.01563
2307	80.2388	6.01336	2350	80.2401	6.01394	2393	80.2369	6.01561
2308	80.2387	6.01336	2351	80.24	6.01392	2394	80.2368	6.01562
2309	80.2386	6.01336	2352	80.2399	6.01389	2395	80.2368	6.01566
2310	80.2385	6.01338	2353	80.2398	6.01393	2396	80.2367	6.01571
2311	80.2384	6.0134	2354	80.2397	6.01398	2397	80.2367	6.01576
2312	80.2382	6.01349	2355	80.2397	6.01408	2398	80.2365	6.01578
2313	80.238	6.01354	2356	80.2397	6.01408	2399	80.2364	6.01577
2314	80.2378	6.01361	2357	80.2398	6.01413	2400	80.2363	6.01575
2315	80.2376	6.01365	2358	80.2399	6.01415	2401	80.2363	6.01574
2316	80.2375	6.01362	2359	80.24	6.01415	2402	80.2362	6.01573
2317	80.2374	6.0136	2360	80.24	6.01416	2403	80.2362	6.01578
2318	80.2372	6.01382	2361	80.2401	6.01419	2404	80.2361	6.01583
2319	80.237	6.01397	2362	80.2402	6.01426	2405	80.2361	6.01591
2320	80.2368	6.01406	2363	80.2402	6.01431	2406	80.236	6.01592
2321	80.2366	6.01416	2364	80.2404	6.01416	2407	80.2359	6.0159
2322	80.2364	6.01421	2365	80.2404	6.01415	2408	80.2357	6.01601
2323	80.2363	6.01426	2366	80.2405	6.01406	2409	80.2355	6.01615
2324	80.2361	6.01433	2367	80.2387	6.01874	2410	80.2354	6.01623
2325	80.236	6.01442	2368	80.2387	6.01867	2411	80.2353	6.01624
2326	80.2359	6.01446	2369	80.2386	6.0184	2412	80.2351	6.0163
2327	80.2358	6.01454	2370	80.2385	6.01831	2413	80.2351	6.01631
2328	80.2359	6.01459	2371	80.2385	6.01826	2414	80.2349	6.01639
2329	80.236	6.01457	2372	80.2384	6.01821	2415	80.2347	6.01658
2330	80.236	6.01451	2373	80.2383	6.01799	2416	80.2344	6.01697
2331	80.2361	6.01444	2374	80.2382	6.01775	2417	80.2344	6.01707
2332	80.2362	6.01442	2375	80.2379	6.01762	2418	80.2342	6.01713
2333	80.2364	6.01434	2376	80.2376	6.01753	2419	80.2342	6.01716
2334	80.2365	6.0143	2377	80.2376	6.0175	2420	80.2341	6.0172
2335	80.2367	6.01426	2378	80.2373	6.01742	2421	80.234	6.01732
2336	80.2369	6.01418	2379	80.2371	6.01734	2422	80.2339	6.01769
2337	80.2371	6.01414	2380	80.2371	6.01728	2423	80.2338	6.01785
2338	80.2372	6.01407	2381	80.2371	6.0172	2424	80.2337	6.0179
2339	80.2374	6.01399	2382	80.2372	6.01707	2425	80.2336	6.01792
2340	80.2376	6.01393	2383	80.2372	6.01692	2426	80.2335	6.01797
2341	80.2377	6.01387	2384	80.2371	6.01668	2427	80.2337	6.01795
2342	80.2379	6.01382	2385	80.237	6.01648	2428	80.2338	6.01792
2343	80.238	6.01377	2386	80.237	6.01639	2429	80.2339	6.01783

2344	80.2405	6.01406	2387	80.237	6.01629	2430	80.2341	6.01767
2431	80.2342	6.01755	2474	80.2382	6.01861	2517	80.2366	6.01644
2432	80.2343	6.01745	2475	80.2382	6.0187	2518	80.2366	6.0164
2433	80.2344	6.01741	2476	80.2383	6.01881	2519	80.2367	6.01638
2434	80.2346	6.01738	2477	80.2384	6.01888	2520	80.2368	6.01629
2435	80.2346	6.01737	2478	80.2385	6.01892	2521	80.2369	6.01629
2436	80.2347	6.01734	2479	80.2385	6.01891	2522	80.2408	6.01501
2437	80.2348	6.0172	2480	80.2386	6.01889	2523	80.2408	6.01494
2438	80.2349	6.01706	2481	80.2386	6.01884	2524	80.2407	6.0148
2439	80.235	6.017	2482	80.2387	6.01875	2525	80.2406	6.01464
2440	80.235	6.01697	2483	80.2387	6.01874	2526	80.2405	6.01455
2441	80.2352	6.01694	2484	80.2368	6.01681	2527	80.2403	6.01449
2442	80.2353	6.01695	2485	80.2368	6.0169	2528	80.2403	6.01443
2443	80.2354	6.01699	2486	80.2369	6.01703	2529	80.2402	6.01436
2444	80.2355	6.01704	2487	80.2369	6.01716	2530	80.2402	6.01431
2445	80.2355	6.01704	2488	80.2369	6.0173	2531	80.2402	6.01433
2446	80.2356	6.01701	2489	80.2368	6.01739	2532	80.2402	6.01435
2447	80.2356	6.01699	2490	80.2367	6.01743	2533	80.2401	6.01443
2448	80.2357	6.01701	2491	80.2367	6.01744	2534	80.2401	6.01445
2449	80.236	6.01724	2492	80.2366	6.01747	2535	80.24	6.01452
2450	80.236	6.01732	2493	80.2365	6.01746	2536	80.2398	6.01467
2451	80.2361	6.01743	2494	80.2364	6.01746	2537	80.2396	6.01474
2452	80.2362	6.01755	2495	80.2363	6.01737	2538	80.2396	6.01479
2453	80.2363	6.01765	2496	80.2363	6.01726	2539	80.2397	6.01482
2454	80.2364	6.01774	2497	80.2362	6.01712	2540	80.2399	6.01491
2455	80.2365	6.01786	2498	80.2362	6.01702	2541	80.2401	6.01506
2456	80.2367	6.01802	2499	80.2363	6.01695	2542	80.2402	6.01521
2457	80.2369	6.01812	2500	80.2363	6.01693	2543	80.2404	6.01522
2458	80.237	6.01816	2501	80.2364	6.01687	2544	80.2405	6.01523
2459	80.2371	6.01816	2502	80.2365	6.01682	2545	80.2406	6.01519
2460	80.2372	6.01812	2503	80.2366	6.0168	2546	80.2407	6.01511
2461	80.2374	6.01807	2504	80.2366	6.0168	2547	80.2408	6.01501
2462	80.2374	6.01805	2505	80.2368	6.01681	2548	80.2362	6.0123
2463	80.2375	6.018	2506	80.2369	6.01629	2549	80.2361	6.01229
2464	80.2376	6.01799	2507	80.237	6.01634	2550	80.236	6.01237
2465	80.2376	6.01798	2508	80.237	6.0164	2551	80.236	6.01249
2466	80.2377	6.01802	2509	80.237	6.01648	2552	80.2361	6.01256
2467	80.2378	6.01806	2510	80.2369	6.01655	2553	80.2361	6.01259
2468	80.2379	6.01813	2511	80.2368	6.01661	2554	80.2362	6.01258
2469	80.238	6.0182	2512	80.2368	6.01664	2555	80.2363	6.01253
2470	80.238	6.01829	2513	80.2367	6.01664	2556	80.2363	6.01242
2471	80.2381	6.01841	2514	80.2367	6.01662	2557	80.2363	6.01234
2472	80.2381	6.01847	2515	80.2366	6.01657	2558	80.2362	6.0123

2473	80.2381	6.01854	2516	80.2366	6.01651	2559	80.2448	6.01116
2560	80.2448	6.01108	2603	80.2441	6.01143	2646	80.2432	6.01985
2561	80.2449	6.011	2604	80.2441	6.0113	2647	80.2432	6.01988
2562	80.2449	6.01098	2605	80.2442	6.01122	2648	80.2433	6.01995
2563	80.245	6.01096	2606	80.2443	6.01117	2649	80.2434	6.01996
2564	80.245	6.01096	2607	80.2445	6.01115	2650	80.2434	6.01997
2565	80.245	6.01079	2608	80.2446	6.01115	2651	80.2435	6.01998
2566	80.2449	6.01073	2609	80.2447	6.01116	2652	80.2436	6.01999
2567	80.2449	6.01066	2610	80.2448	6.01116	2653	80.2437	6.02002
2568	80.2448	6.01057	2611	80.2444	6.01902	2654	80.2437	6.01986
2569	80.2447	6.01049	2612	80.244	6.01894	2655	80.2438	6.01975
2570	80.2447	6.01047	2613	80.244	6.01893	2656	80.2439	6.01959
2571	80.2446	6.01044	2614	80.2439	6.01892	2657	80.2439	6.01943
2572	80.2445	6.01037	2615	80.2438	6.01889	2658	80.244	6.01931
2573	80.2443	6.01042	2616	80.2436	6.01885	2659	80.2441	6.01918
2574	80.2442	6.01042	2617	80.2436	6.01885	2660	80.2443	6.01907
2575	80.2441	6.01036	2618	80.2434	6.01885	2661	80.2444	6.01902
2576	80.244	6.01021	2619	80.2432	6.01887	2662	80.2406	6.01863
2577	80.244	6.01018	2620	80.2431	6.01888	2663	80.2406	6.01851
2578	80.244	6.01009	2621	80.2429	6.01897	2664	80.2406	6.0184
2579	80.244	6.01006	2622	80.2429	6.01897	2665	80.2406	6.01824
2580	80.244	6.01007	2623	80.2427	6.01899	2666	80.2405	6.01821
2581	80.2438	6.01007	2624	80.2427	6.019	2667	80.2404	6.01821
2582	80.2437	6.01007	2625	80.2426	6.019	2668	80.2403	6.01821
2583	80.2434	6.01006	2626	80.2427	6.01903	2669	80.2403	6.01821
2584	80.2431	6.01	2627	80.2427	6.01906	2670	80.2402	6.01823
2585	80.2428	6.00991	2628	80.2427	6.01911	2671	80.2402	6.01825
2586	80.2429	6.00996	2629	80.2428	6.01915	2672	80.2401	6.01829
2587	80.2429	6.01011	2630	80.2428	6.01919	2673	80.2401	6.01834
2588	80.2429	6.01015	2631	80.2428	6.01923	2674	80.24	6.01839
2589	80.2429	6.01043	2632	80.2429	6.01926	2675	80.24	6.01853
2590	80.2428	6.01063	2633	80.2429	6.01929	2676	80.2399	6.0186
2591	80.2427	6.01081	2634	80.2429	6.01931	2677	80.2399	6.01865
2592	80.2427	6.01098	2635	80.2429	6.01933	2678	80.2398	6.0188
2593	80.2426	6.01121	2636	80.243	6.01936	2679	80.2398	6.01891
2594	80.2427	6.01139	2637	80.243	6.01941	2680	80.2399	6.01896
2595	80.2427	6.01146	2638	80.243	6.01944	2681	80.24	6.01901
2596	80.2428	6.01156	2639	80.243	6.01948	2682	80.24	6.01901
2597	80.243	6.01162	2640	80.243	6.01955	2683	80.2401	6.01902
2598	80.2432	6.01148	2641	80.2431	6.01963	2684	80.2402	6.01907
2599	80.2436	6.01147	2642	80.2431	6.01972	2685	80.2402	6.01914
2600	80.2438	6.0115	2643	80.2431	6.01977	2686	80.2402	6.01916
2601	80.2439	6.01152	2644	80.2431	6.01978	2687	80.2402	6.01924

3118	80.238	6.02339	3161	80.2413	6.00752	3204	80.2375	6.01157
3205	80.2376	6.01158						
3206	80.2378	6.01156						
3207	80.2379	6.01146						
3208	80.2379	6.0113						
3209	80.2444	6.00942						
3210	80.2444	6.00942						
3211	80.2444	6.00942						
3212	80.2444	6.00943						
3213	80.2443	6.00945						
3214	80.2443	6.00947						
3215	80.2443	6.00949						
3216	80.2444	6.00949						
3217	80.2444	6.00949						
3218	80.2444	6.00949						
3219	80.2444	6.00949						
3220	80.2444	6.00948						
3221	80.2444	6.00946						
3222	80.2444	6.00944						
3223	80.2444	6.00943						
3224	80.2444	6.00942						
3225	80.2444	6.00942						

2731	80.2403	6.01443	2774	80.2355	6.01521	2817	80.2391	6.01409
2818	80.239	6.01409	2861	80.2355	6.01224	2904	80.2345	6.01557
2819	80.2387	6.01409	2862	80.2355	6.01202	2905	80.2346	6.01571
2820	80.2386	6.01409	2863	80.2355	6.01202	2906	80.2346	6.01584
2821	80.2384	6.01404	2864	80.2355	6.01202	2907	80.2346	6.01594
2822	80.2383	6.01399	2865	80.2354	6.01203	2908	80.2346	6.01613
2823	80.2382	6.01392	2866	80.2354	6.01204	2909	80.2345	6.01626
2824	80.2382	6.01386	2867	80.2354	6.01204	2910	80.2345	6.01637
2825	80.238	6.01377	2868	80.2353	6.01203	2911	80.2344	6.01648
2826	80.2379	6.01382	2869	80.2353	6.01203	2912	80.2344	6.01659
2827	80.2377	6.01387	2870	80.2353	6.01203	2913	80.2343	6.01674
2828	80.2376	6.01393	2871	80.2352	6.01204	2914	80.2341	6.01688
2829	80.2374	6.01399	2872	80.2352	6.01217	2915	80.234	6.01697
2830	80.2372	6.01407	2873	80.2351	6.01224	2916	80.2339	6.01703
2831	80.2371	6.01414	2874	80.235	6.0124	2917	80.2337	6.01703
2832	80.2369	6.01418	2875	80.2348	6.01258	2918	80.2337	6.01703
2833	80.2367	6.01426	2876	80.2347	6.01269	2919	80.2336	6.01702
2834	80.2365	6.0143	2877	80.2346	6.0127	2920	80.2334	6.01702
2835	80.2364	6.01434	2878	80.2345	6.01282	2921	80.2333	6.01702
2836	80.2362	6.01442	2879	80.2344	6.01292	2922	80.2331	6.01703
2837	80.2361	6.01444	2880	80.2344	6.01305	2923	80.233	6.01707
2838	80.236	6.01451	2881	80.2345	6.01322	2924	80.233	6.01715
2839	80.236	6.01457	2882	80.2345	6.01342	2925	80.2329	6.01727
2840	80.2359	6.01459	2883	80.2346	6.01353	2926	80.2329	6.01737
2841	80.2358	6.01454	2884	80.2347	6.01363	2927	80.233	6.0175
2842	80.2359	6.01446	2885	80.2347	6.01373	2928	80.2331	6.0178
2843	80.236	6.01442	2886	80.2347	6.01383	2929	80.2333	6.01794
2844	80.2361	6.01433	2887	80.2346	6.01392	2930	80.2334	6.01797
2845	80.236	6.01419	2888	80.2346	6.014	2931	80.2335	6.01797
2846	80.2359	6.01416	2889	80.2346	6.01412	2932	80.2336	6.01792
2847	80.2357	6.01415	2890	80.2346	6.01426	2933	80.2337	6.0179
2848	80.2354	6.01415	2891	80.2347	6.01438	2934	80.2338	6.01785
2849	80.2352	6.0141	2892	80.2347	6.01442	2935	80.2339	6.01769
2850	80.2351	6.01389	2893	80.2347	6.01449	2936	80.234	6.01732
2851	80.2351	6.01373	2894	80.2347	6.01458	2937	80.2341	6.0172
2852	80.2351	6.01356	2895	80.2348	6.01467	2938	80.2342	6.01716
2853	80.2351	6.01344	2896	80.2347	6.01476	2939	80.2342	6.01713
2854	80.235	6.01338	2897	80.2346	6.01482	2940	80.2344	6.01707
2855	80.2349	6.01325	2898	80.2345	6.01482	2941	80.2344	6.01697
2856	80.2349	6.01312	2899	80.2344	6.01487	2942	80.2347	6.01658
2857	80.2349	6.01298	2900	80.2344	6.01497	2943	80.2349	6.01639
2858	80.2351	6.01281	2901	80.2344	6.01512	2944	80.2351	6.01631
2859	80.2352	6.01261	2902	80.2344	6.01531	2945	80.2351	6.0163

2860	80.2354	6.01242	2903	80.2345	6.01546	2946	80.2353	6.01624
2947	80.2396	6.02661	2990	80.2399	6.02609	3033	80.239	6.02147
2948	80.2397	6.02659	2991	80.2401	6.0261	3034	80.2389	6.02125
2949	80.2398	6.02654	2992	80.2401	6.0261	3035	80.2389	6.02113
2950	80.2398	6.02653	2993	80.2402	6.0261	3036	80.2388	6.02086
2951	80.2399	6.02651	2994	80.2403	6.02607	3037	80.2388	6.02083
2952	80.24	6.02652	2995	80.2404	6.02602	3038	80.2388	6.02032
2953	80.2401	6.02656	2996	80.2405	6.02593	3039	80.2388	6.02011
2954	80.2401	6.02663	2997	80.2405	6.02583	3040	80.2388	6.02
2955	80.2402	6.02652	2998	80.2406	6.02574	3041	80.2388	6.01951
2956	80.2401	6.02648	2999	80.2407	6.02566	3042	80.2388	6.0191
2957	80.24	6.02644	3000	80.2408	6.02561	3043	80.2387	6.01877
2958	80.2398	6.02643	3001	80.241	6.02556	3044	80.2387	6.01874
2959	80.2395	6.02642	3002	80.2411	6.02546	3045	80.2387	6.01875
2960	80.2392	6.02639	3003	80.241	6.0253	3046	80.2386	6.01884
2961	80.239	6.02623	3004	80.241	6.02526	3047	80.2386	6.01889
2962	80.2389	6.02606	3005	80.2409	6.02525	3048	80.2385	6.01891
2963	80.2388	6.02584	3006	80.2409	6.02525	3049	80.2385	6.01892
2964	80.2388	6.02581	3007	80.2408	6.02525	3050	80.2384	6.01888
2965	80.2388	6.02567	3008	80.2407	6.02527	3051	80.2383	6.01881
2966	80.2388	6.02557	3009	80.2406	6.02528	3052	80.2382	6.0187
2967	80.2387	6.02539	3010	80.2405	6.02523	3053	80.2382	6.01861
2968	80.2387	6.02528	3011	80.2405	6.02507	3054	80.2381	6.01854
2969	80.2387	6.02501	3012	80.2403	6.02515	3055	80.2381	6.01847
2970	80.2388	6.02474	3013	80.2403	6.02519	3056	80.2381	6.01841
2971	80.2388	6.02471	3014	80.2401	6.0253	3057	80.238	6.01829
2972	80.2389	6.02468	3015	80.2399	6.02535	3058	80.238	6.0182
2973	80.239	6.02466	3016	80.2398	6.02534	3059	80.2379	6.01813
2974	80.2391	6.02466	3017	80.2397	6.0253	3060	80.2378	6.01806
2975	80.2392	6.02474	3018	80.2396	6.02518	3061	80.2377	6.01802
2976	80.2393	6.02487	3019	80.2396	6.02499	3062	80.2376	6.01798
2977	80.2394	6.02503	3020	80.2395	6.02489	3063	80.2376	6.01799
2978	80.2394	6.02513	3021	80.2394	6.02475	3064	80.2375	6.018
2979	80.2394	6.02526	3022	80.2394	6.02462	3065	80.2374	6.01805
2980	80.2395	6.02544	3023	80.2394	6.0244	3066	80.2374	6.01807
2981	80.2395	6.02554	3024	80.2393	6.02426	3067	80.2372	6.01812
2982	80.2396	6.0256	3025	80.2393	6.02406	3068	80.2374	6.01813
2983	80.2396	6.02564	3026	80.2392	6.02391	3069	80.2375	6.01817
2984	80.2396	6.02565	3027	80.2392	6.02347	3070	80.2376	6.01827
2985	80.2397	6.02579	3028	80.2391	6.02281	3071	80.2376	6.01836
2986	80.2397	6.02589	3029	80.2391	6.02234	3072	80.2376	6.01842
2987	80.2397	6.02598	3030	80.2391	6.02205	3073	80.2376	6.01847
2988	80.2398	6.02604	3031	80.2391	6.0217	3074	80.2377	6.0186

2989	80.2398	6.02606	3032	80.2391	6.02164	3075	80.2377	6.0187
3076	80.2378	6.01874	3119	80.238	6.02347	3162	80.2413	6.0074
3077	80.2378	6.01877	3120	80.238	6.02352	3163	80.2412	6.00725
3078	80.2379	6.01881	3121	80.238	6.02355	3164	80.2411	6.00718
3079	80.2379	6.01885	3122	80.238	6.02357	3165	80.241	6.00714
3080	80.2379	6.01895	3123	80.238	6.02372	3166	80.2409	6.00709
3081	80.2379	6.019	3124	80.238	6.02374	3167	80.2407	6.00705
3082	80.238	6.01907	3125	80.2381	6.02379	3168	80.2427	6.01731
3083	80.238	6.01914	3126	80.2381	6.02396	3169	80.2427	6.01739
3084	80.2381	6.01919	3127	80.2381	6.02412	3170	80.2427	6.01747
3085	80.2381	6.01925	3128	80.2381	6.02414	3171	80.2427	6.01753
3086	80.2382	6.01931	3129	80.2382	6.02423	3172	80.2427	6.01761
3087	80.2382	6.01938	3130	80.2382	6.02425	3173	80.2427	6.01765
3088	80.2382	6.01945	3131	80.2382	6.02432	3174	80.2427	6.01772
3089	80.2382	6.01951	3132	80.2382	6.02437	3175	80.2428	6.01776
3090	80.2382	6.01954	3133	80.2382	6.02454	3176	80.2428	6.01783
3091	80.2382	6.01958	3134	80.2382	6.02485	3177	80.2429	6.01781
3092	80.2381	6.0196	3135	80.2383	6.02526	3178	80.243	6.01772
3093	80.2381	6.01962	3136	80.2383	6.02545	3179	80.243	6.01759
3094	80.2381	6.01982	3137	80.2383	6.02547	3180	80.243	6.01739
3095	80.2381	6.02006	3138	80.2383	6.02558	3181	80.2429	6.01727
3096	80.2381	6.02025	3139	80.2384	6.02563	3182	80.2428	6.01727
3097	80.2381	6.02028	3140	80.2384	6.02579	3183	80.2427	6.01731
3098	80.2381	6.02036	3141	80.2385	6.02587	3184	80.2355	6.01358
3099	80.2381	6.02049	3142	80.2385	6.02601	3185	80.2354	6.01353
3100	80.2381	6.02066	3143	80.2385	6.02604	3186	80.2353	6.01355
3101	80.2381	6.02073	3144	80.2387	6.02619	3187	80.2352	6.01358
3102	80.2381	6.02097	3145	80.2387	6.02624	3188	80.2352	6.01365
3103	80.2381	6.02098	3146	80.2388	6.02634	3189	80.2352	6.0137
3104	80.2382	6.0212	3147	80.239	6.02658	3190	80.2353	6.01371
3105	80.2382	6.02125	3148	80.2392	6.02667	3191	80.2354	6.01371
3106	80.2382	6.02138	3149	80.2393	6.0267	3192	80.2355	6.01367
3107	80.2382	6.02159	3150	80.2394	6.0267	3193	80.2355	6.01358
3108	80.2382	6.02177	3151	80.2395	6.02666	3194	80.2379	6.0113
3109	80.2382	6.02186	3152	80.2396	6.02661	3195	80.2379	6.01119
3110	80.2382	6.02201	3153	80.2407	6.00705	3196	80.2379	6.01106
3111	80.2382	6.02203	3154	80.2407	6.00717	3197	80.2379	6.01096
3112	80.2382	6.02222	3155	80.2408	6.00741	3198	80.2378	6.0109
3113	80.2382	6.02239	3156	80.2408	6.00757	3199	80.2377	6.01085
3114	80.2381	6.02251	3157	80.2409	6.00772	3200	80.2376	6.01095
3115	80.238	6.02298	3158	80.2409	6.00778	3201	80.2376	6.01113
3116	80.238	6.02305	3159	80.2411	6.00766	3202	80.2374	6.01139
3117	80.238	6.02316	3160	80.2413	6.0076	3203	80.2374	6.01157

14. අධිසනත්ව වාණිජ කලාපය

FID	X	Y	FID	X	Y	FID	X	Y
0	80.2253	6.04238	39	80.2161	6.04172	78	80.2165	6.03496
1	80.2255	6.04058	40	80.2162	6.04163	79	80.2155	6.0342
2	80.2256	6.04004	41	80.2164	6.04165	80	80.2152	6.03454
3	80.2255	6.0396	42	80.2166	6.04167	81	80.2149	6.0348
4	80.2256	6.03913	43	80.2168	6.04164	82	80.2146	6.03516
5	80.2256	6.03891	44	80.2168	6.04152	83	80.2142	6.03588
6	80.2256	6.03878	45	80.2173	6.04139	84	80.214	6.03664
7	80.2257	6.0387	46	80.2178	6.04124	85	80.2124	6.0365
8	80.2257	6.03869	47	80.218	6.04083	86	80.2124	6.03703
9	80.2257	6.03864	48	80.2183	6.04029	87	80.2124	6.03731
10	80.2247	6.0384	49	80.2184	6.04024	88	80.2124	6.03755
11	80.2237	6.03838	50	80.2186	6.04025	89	80.2125	6.03804
12	80.2235	6.03843	51	80.2189	6.04038	90	80.2125	6.03833
13	80.2221	6.03828	52	80.219	6.04041	91	80.2125	6.03864
14	80.2208	6.03814	53	80.219	6.04044	92	80.2125	6.03911
15	80.2205	6.03808	54	80.2191	6.04048	93	80.2126	6.03972
16	80.2199	6.03808	55	80.2192	6.04045	94	80.2128	6.04016
17	80.2188	6.03783	56	80.2193	6.04044	95	80.2135	6.04058
18	80.2189	6.03838	57	80.2192	6.04038	96	80.2145	6.04121
19	80.2189	6.03864	58	80.2192	6.04036	97	80.2155	6.04164
20	80.2191	6.03885	59	80.2192	6.04017	98	80.216	6.04179
21	80.2193	6.03902	60	80.2193	6.03976	99	80.2161	6.04172
22	80.2193	6.03911	61	80.2193	6.03911	1400	80.2221	6.04236
23	80.2193	6.03976	62	80.2193	6.03902	1401	80.2221	6.04236
24	80.2192	6.04017	63	80.2191	6.03885	1402	80.222	6.04306
25	80.2192	6.04036	64	80.2189	6.03864	1403	80.2222	6.04311
26	80.2193	6.04048	65	80.2189	6.03838	1404	80.2222	6.04367
27	80.2194	6.04074	66	80.2188	6.03785	1405	80.2222	6.04399
28	80.2198	6.04112	67	80.2188	6.03783	1406	80.2222	6.0446
29	80.2201	6.04154	68	80.2188	6.03784	1407	80.2222	6.04507
30	80.2206	6.04211	69	80.2186	6.03681	1408	80.2231	6.0453
31	80.2222	6.04238	70	80.2183	6.03692	1409	80.2236	6.04534
32	80.2226	6.04242	71	80.2179	6.03705	1410	80.225	6.0453
33	80.2228	6.04252	72	80.2176	6.03705	1411	80.2256	6.04558
34	80.2232	6.04284	73	80.2175	6.0369	1412	80.2261	6.04576
35	80.2233	6.04293	74	80.2174	6.03667	1413	80.2268	6.04598
36	80.2243	6.04285	75	80.2174	6.03606	1414	80.2272	6.04611
37	80.2252	6.04257	76	80.2174	6.03522	1415	80.2272	6.04607
38	80.2253	6.04238	77	80.2167	6.03437	1416	80.2272	6.04601

FID	X	Y
1417	80.227	6.04512
1418	80.2269	6.04487
1419	80.2268	6.04468
1420	80.2268	6.04441
1421	80.2267	6.04395
1422	80.2266	6.04373
1423	80.2266	6.04346
1424	80.2268	6.0433
1425	80.227	6.04284
1426	80.2272	6.04249
1427	80.2274	6.04211
1428	80.2277	6.04192
1429	80.2278	6.04164
1430	80.2278	6.04164
1431	80.2269	6.04183
1432	80.2258	6.04219
1433	80.2253	6.04243
1434	80.2253	6.04238
1435	80.2252	6.04257
1436	80.2243	6.04285
1437	80.2233	6.04293
1438	80.2232	6.04284
1439	80.2228	6.04252
1440	80.2226	6.04242
1441	80.2222	6.04238
1442	80.2221	6.04236

15. අඩු ඝනත්ව වාණිජ කලාපය

FID	X	Y	FID	X	Y	FID	X	Y
100	80.2035	6.05551	140	80.1941	6.05014	180	80.2	6.05548
101	80.204	6.05512	141	80.1939	6.05036	181	80.2001	6.05541
102	80.2047	6.05458	142	80.1938	6.0508	182	80.2002	6.05537
103	80.2051	6.05415	143	80.1937	6.05141	183	80.2002	6.05534
104	80.2049	6.05404	144	80.1935	6.05185	184	80.2003	6.05526
105	80.2048	6.05402	145	80.1935	6.05215	185	80.2006	6.05515
106	80.2046	6.05392	146	80.1933	6.05254	186	80.2008	6.05505
107	80.2044	6.05383	147	80.1931	6.05323	187	80.201	6.05505
108	80.2043	6.05376	148	80.193	6.05354	188	80.2011	6.05498
109	80.2042	6.05368	149	80.1927	6.05387	189	80.2013	6.05495
110	80.2041	6.05364	150	80.1927	6.05387	190	80.2017	6.05485
111	80.204	6.05359	151	80.1938	6.0543	191	80.2024	6.05462
112	80.2039	6.05356	152	80.1945	6.05447	192	80.2031	6.05456
113	80.2039	6.05347	153	80.1948	6.05476	193	80.2032	6.05477
114	80.2039	6.05328	154	80.1949	6.05521	194	80.2034	6.05536
115	80.2039	6.05312	155	80.1952	6.05541	195	80.2035	6.05551
116	80.204	6.05296	156	80.1965	6.05676	196	80.213	6.05793
117	80.204	6.05286	157	80.197	6.05697	197	80.213	6.05793
118	80.2041	6.05277	158	80.1975	6.05703	198	80.213	6.05782
119	80.2043	6.05248	159	80.1984	6.05736	199	80.213	6.05778
120	80.2047	6.05215	160	80.1986	6.05744	200	80.213	6.05755
121	80.2047	6.05203	161	80.1985	6.0573	201	80.213	6.05735
122	80.2046	6.05199	162	80.1987	6.05723	202	80.2131	6.05714
123	80.2032	6.05116	163	80.1988	6.05721	203	80.2132	6.05687
124	80.2021	6.05018	164	80.199	6.05713	204	80.2132	6.05668
125	80.2016	6.04955	165	80.1991	6.057	205	80.2133	6.05648
126	80.2002	6.04821	166	80.1993	6.05681	206	80.2133	6.05634
127	80.1975	6.04601	167	80.1995	6.05665	207	80.2133	6.05626
128	80.197	6.04585	168	80.1996	6.05652	208	80.2131	6.05619
129	80.1959	6.04525	169	80.1997	6.05642	209	80.213	6.05615
130	80.1959	6.04555	170	80.1997	6.05632	210	80.2129	6.05612
131	80.1959	6.04608	171	80.1997	6.05629	211	80.2128	6.05605
132	80.1958	6.04652	172	80.1997	6.05616	212	80.2127	6.05599
133	80.1954	6.04693	173	80.1998	6.05611	213	80.2127	6.05595
134	80.1951	6.04737	174	80.1998	6.05599	214	80.2126	6.0558
135	80.1948	6.04773	175	80.1998	6.05591	215	80.2126	6.05561
136	80.1947	6.04826	176	80.1998	6.05583	216	80.2127	6.05539
137	80.1945	6.04867	177	80.1998	6.05573	217	80.2127	6.05524
138	80.1944	6.04923	178	80.1998	6.05562	218	80.2127	6.05521
139	80.1944	6.0497	179	80.1999	6.05557	219	80.2123	6.05498

220	80.2113	6.05451	263	80.2056	6.05868	306	80.2105	6.05961
221	80.2098	6.054	264	80.2055	6.05874	307	80.2107	6.05977
222	80.2072	6.05329	265	80.2055	6.05887	308	80.2109	6.05994
223	80.2071	6.05323	266	80.2055	6.05897	309	80.2108	6.05996
224	80.2071	6.05324	267	80.2055	6.05903	310	80.2107	6.06021
225	80.2071	6.05331	268	80.2056	6.05922	311	80.2107	6.06029
226	80.2069	6.0534	269	80.2057	6.05937	312	80.2109	6.06036
227	80.2068	6.05351	270	80.2057	6.05945	313	80.2111	6.06036
228	80.2066	6.0537	271	80.2057	6.05956	314	80.2114	6.06036
229	80.2064	6.0539	272	80.2056	6.05959	315	80.2115	6.06021
230	80.2064	6.05403	273	80.2055	6.05957	316	80.2115	6.05988
231	80.2064	6.05407	274	80.2054	6.05952	317	80.2115	6.05965
232	80.206	6.0544	275	80.2053	6.05948	318	80.2115	6.05954
233	80.2056	6.05458	276	80.2052	6.05944	319	80.2115	6.05932
234	80.2056	6.05453	277	80.2051	6.05929	320	80.2115	6.05921
235	80.2052	6.05431	278	80.205	6.05923	321	80.2112	6.05899
236	80.2051	6.05419	279	80.205	6.05922	322	80.211	6.0589
237	80.2047	6.05458	280	80.2049	6.05918	323	80.211	6.05845
238	80.204	6.05512	281	80.2048	6.05918	324	80.2111	6.05845
239	80.2031	6.05581	282	80.2046	6.05958	325	80.212	6.05813
240	80.2028	6.05665	283	80.2045	6.05997	326	80.2123	6.05811
241	80.2028	6.05673	284	80.2042	6.06054	327	80.213	6.05793
242	80.2028	6.05673	285	80.2042	6.06058	328	80.2198	6.06408
243	80.2029	6.05676	286	80.2047	6.0607	329	80.2197	6.06393
244	80.203	6.05681	287	80.205	6.06077	330	80.2196	6.06376
245	80.2033	6.05691	288	80.2054	6.06099	331	80.2196	6.06346
246	80.2034	6.0571	289	80.2056	6.06117	332	80.2195	6.06321
247	80.2035	6.0574	290	80.206	6.06152	333	80.2194	6.06276
248	80.2036	6.05751	291	80.2065	6.06174	334	80.2194	6.06247
249	80.2037	6.05755	292	80.2083	6.06218	335	80.2193	6.06216
250	80.204	6.0575	293	80.2092	6.06233	336	80.2193	6.06172
251	80.2045	6.0575	294	80.2092	6.06231	337	80.2187	6.06112
252	80.2048	6.05757	295	80.2092	6.06181	338	80.2177	6.06031
253	80.2049	6.05798	296	80.2094	6.06162	339	80.2168	6.05933
254	80.2051	6.05807	297	80.2095	6.06139	340	80.2162	6.05859
255	80.2055	6.05811	298	80.2094	6.06115	341	80.216	6.05829
256	80.2057	6.05816	299	80.2094	6.06098	342	80.216	6.05824
257	80.2059	6.05826	300	80.2095	6.06073	343	80.2159	6.05829
258	80.2058	6.05836	301	80.2097	6.06021	344	80.2154	6.05919
259	80.2058	6.05845	302	80.2099	6.05996	345	80.2147	6.05897
260	80.2057	6.0585	303	80.21	6.05976	346	80.2129	6.06278
261	80.2057	6.05858	304	80.2102	6.05963	347	80.213	6.06278
262	80.2056	6.05862	305	80.2103	6.05957	348	80.2155	6.06523

349	80.217	6.06582	392	80.2514	6.04462	435	80.2383	6.04231
350	80.2172	6.06517	393	80.25	6.04226	436	80.2385	6.04221
351	80.2175	6.06515	394	80.2489	6.04031	437	80.2388	6.0421
352	80.2178	6.06515	395	80.2484	6.03912	438	80.239	6.04198
353	80.218	6.06498	396	80.2479	6.03825	439	80.2392	6.04188
354	80.2181	6.06479	397	80.2479	6.03764	440	80.2395	6.04168
355	80.2183	6.06479	398	80.2479	6.0374	441	80.2398	6.04159
356	80.2184	6.06475	399	80.247	6.03729	442	80.24	6.04148
357	80.2185	6.06466	400	80.2463	6.03722	443	80.2403	6.04137
358	80.2187	6.06461	401	80.2456	6.03714	444	80.2406	6.04137
359	80.2188	6.06461	402	80.2453	6.03695	445	80.2408	6.04146
360	80.219	6.06454	403	80.245	6.03655	446	80.2411	6.0417
361	80.2191	6.06448	404	80.2443	6.03607	447	80.2413	6.04194
362	80.2194	6.06434	405	80.2437	6.03567	448	80.2418	6.04211
363	80.2196	6.06421	406	80.2431	6.03522	449	80.2421	6.04221
364	80.2198	6.06408	407	80.2424	6.03488	450	80.2423	6.04224
365	80.2249	6.06633	408	80.2424	6.03502	451	80.2425	6.04221
366	80.2249	6.06712	409	80.2422	6.03552	452	80.2427	6.04221
367	80.226	6.0675	410	80.2419	6.03584	453	80.2429	6.04238
368	80.2277	6.06819	411	80.2415	6.03641	454	80.243	6.04255
369	80.2278	6.06833	412	80.2413	6.03659	455	80.2432	6.04273
370	80.2281	6.06814	413	80.2408	6.0369	456	80.2433	6.04285
371	80.2279	6.06787	414	80.2404	6.03733	457	80.2434	6.04294
372	80.228	6.0669	415	80.2399	6.03747	458	80.2436	6.04329
373	80.2276	6.06677	416	80.2398	6.0375	459	80.2438	6.04371
374	80.2274	6.06676	417	80.2401	6.03846	460	80.2438	6.04393
375	80.2273	6.06677	418	80.2397	6.03899	461	80.244	6.04416
376	80.2272	6.06674	419	80.2394	6.03934	462	80.2442	6.04433
377	80.2271	6.06661	420	80.2392	6.03991	463	80.2449	6.04469
378	80.2271	6.06642	421	80.2391	6.04044	464	80.2452	6.04483
379	80.2271	6.06623	422	80.2385	6.04069	465	80.2456	6.04514
380	80.2269	6.06633	423	80.2381	6.04079	466	80.2458	6.04555
381	80.2266	6.06634	424	80.2375	6.04093	467	80.2463	6.0466
382	80.2263	6.06637	425	80.2373	6.04093	468	80.2464	6.04671
383	80.2261	6.06624	426	80.2369	6.04097	469	80.2463	6.04686
384	80.2259	6.06633	427	80.2365	6.04118	470	80.2464	6.04691
385	80.2258	6.0664	428	80.2362	6.0415	471	80.2467	6.04705
386	80.2255	6.06651	429	80.2363	6.04198	472	80.247	6.0472
387	80.2252	6.06643	430	80.2364	6.04203	473	80.2474	6.04725
388	80.2251	6.06636	431	80.2365	6.04209	474	80.2478	6.04734
389	80.2249	6.06633	432	80.2371	6.04218	475	80.2481	6.04748
390	80.2522	6.04672	433	80.2376	6.04231	476	80.2483	6.04766
391	80.252	6.04641	434	80.238	6.04231	477	80.2485	6.04787

478	80.2488	6.04808	521	80.2048	6.04755	564	80.2095	6.05129
479	80.2491	6.04821	522	80.2047	6.04774	565	80.2094	6.05126
480	80.2495	6.04848	523	80.2045	6.04809	566	80.2093	6.05126
481	80.2498	6.04882	524	80.2044	6.04851	567	80.2092	6.0513
482	80.2501	6.04901	525	80.2044	6.04902	568	80.2092	6.0513
483	80.2501	6.04903	526	80.2044	6.04975	569	80.2091	6.05128
484	80.2501	6.04897	527	80.2044	6.05003	570	80.209	6.05125
485	80.2501	6.04862	528	80.2044	6.0501	571	80.209	6.05123
486	80.2501	6.04847	529	80.2043	6.05022	572	80.2089	6.05116
487	80.2501	6.04836	530	80.2043	6.05041	573	80.2089	6.05109
488	80.25	6.04816	531	80.2042	6.05063	574	80.2089	6.05105
489	80.2499	6.04791	532	80.2042	6.0508	575	80.2088	6.05094
490	80.2498	6.04781	533	80.2042	6.05094	576	80.2088	6.05085
491	80.2498	6.0477	534	80.2043	6.05138	577	80.2087	6.05079
492	80.25	6.04745	535	80.2044	6.05152	578	80.2086	6.05075
493	80.2504	6.04737	536	80.2044	6.05166	579	80.2086	6.05068
494	80.2507	6.04737	537	80.2043	6.05183	580	80.2085	6.05065
495	80.251	6.04724	538	80.2046	6.05199	581	80.2084	6.0506
496	80.2514	6.04709	539	80.2059	6.05264	582	80.2079	6.05035
497	80.2519	6.04689	540	80.207	6.05082	583	80.2074	6.05011
498	80.2522	6.04672	541	80.208	6.04904	584	80.2071	6.05324
499	80.2071	6.05323	542	80.2081	6.04895	585	80.2071	6.05321
500	80.2071	6.05321	543	80.2074	6.05011	586	80.2067	6.05301
501	80.2071	6.05324	544	80.207	6.05082	587	80.2059	6.05261
502	80.2071	6.05323	545	80.2059	6.05264	588	80.2056	6.05295
503	80.2127	6.05521	546	80.2067	6.05301	589	80.2055	6.05342
504	80.2127	6.05524	547	80.2072	6.05329	590	80.2052	6.05411
505	80.2128	6.05525	548	80.2087	6.0537	591	80.2051	6.05419
506	80.2127	6.05521	549	80.2089	6.05305	592	80.2052	6.05431
507	80.2081	6.04895	550	80.2092	6.05222	593	80.2056	6.05453
508	80.208	6.04886	551	80.2092	6.05223	594	80.2056	6.05458
509	80.2078	6.04875	552	80.2093	6.05229	595	80.206	6.0544
510	80.2076	6.04866	553	80.2093	6.05235	596	80.2064	6.05407
511	80.2075	6.04863	554	80.2094	6.05229	597	80.2064	6.05403
512	80.2071	6.04856	555	80.2095	6.05221	598	80.2064	6.0539
513	80.207	6.04847	556	80.2096	6.05207	599	80.2066	6.0537
514	80.2064	6.04824	557	80.2096	6.05184	600	80.2068	6.05351
515	80.206	6.0482	558	80.2098	6.05152	601	80.2069	6.0534
516	80.2057	6.04815	559	80.2098	6.05134	602	80.2071	6.05331
517	80.2056	6.04804	560	80.2098	6.05129	603	80.2071	6.05324
518	80.2055	6.04791	561	80.2097	6.05125	604	80.2047	6.05203
519	80.2052	6.04773	562	80.2096	6.05125	605	80.2047	6.05215
520	80.205	6.04763	563	80.2095	6.05125	606	80.2043	6.05248

607	80.2041	6.05277	650	80.2164	6.05351	693	80.2131	6.05619
608	80.204	6.05286	651	80.2154	6.05727	694	80.2133	6.05626
609	80.204	6.05296	652	80.2155	6.05737	695	80.2133	6.05634
610	80.2039	6.05312	653	80.2156	6.05743	696	80.2133	6.05648
611	80.2039	6.05328	654	80.2162	6.05751	697	80.2132	6.05668
612	80.2039	6.05347	655	80.2172	6.05806	698	80.2132	6.05687
613	80.2039	6.05356	656	80.2176	6.05827	699	80.2131	6.05714
614	80.204	6.05359	657	80.2178	6.05802	700	80.213	6.05735
615	80.2041	6.05364	658	80.218	6.05769	701	80.213	6.05755
616	80.2042	6.05368	659	80.2182	6.05756	702	80.213	6.05778
617	80.2043	6.05376	660	80.2184	6.05739	703	80.213	6.05793
618	80.2044	6.05383	661	80.2188	6.05669	704	80.2132	6.05792
619	80.2046	6.05392	662	80.2196	6.05608	705	80.2133	6.05795
620	80.2048	6.05402	663	80.2194	6.05533	706	80.2134	6.05807
621	80.2049	6.05404	664	80.2193	6.05494	707	80.2135	6.05823
622	80.2051	6.05415	665	80.2191	6.05477	708	80.2135	6.05828
623	80.2052	6.05411	666	80.219	6.05463	709	80.2136	6.05829
624	80.2055	6.05342	667	80.2189	6.0545	710	80.2137	6.05829
625	80.2056	6.05295	668	80.2187	6.05427	711	80.2137	6.05828
626	80.2059	6.05261	669	80.2184	6.05394	712	80.2138	6.05825
627	80.2047	6.05203	670	80.2183	6.05389	713	80.2139	6.05824
628	80.2164	6.05328	671	80.2177	6.05379	714	80.214	6.05821
629	80.2161	6.05316	672	80.217	6.05366	715	80.2141	6.05826
630	80.2158	6.05325	673	80.2164	6.05351	716	80.2141	6.05836
631	80.2156	6.05331	674	80.2165	6.05769	717	80.2142	6.0586
632	80.2155	6.05335	675	80.2162	6.05751	718	80.2144	6.05873
633	80.2152	6.05345	676	80.2155	6.05741	719	80.2147	6.05898
634	80.215	6.05348	677	80.2155	6.05737	720	80.2155	6.05737
635	80.2148	6.05355	678	80.2147	6.05897	721	80.2147	6.05636
636	80.2146	6.05371	679	80.2154	6.05919	722	80.2142	6.05589
637	80.2142	6.05419	680	80.2159	6.05829	723	80.2136	6.05557
638	80.2138	6.05475	681	80.216	6.05824	724	80.2131	6.05538
639	80.2133	6.05529	682	80.2165	6.05769	725	80.2128	6.05525
640	80.2132	6.05543	683	80.2128	6.05525	726	80.2028	6.05673
641	80.2136	6.05557	684	80.2127	6.05524	727	80.2028	6.05673
642	80.2142	6.05589	685	80.2127	6.05539	728	80.2027	6.05673
643	80.2147	6.05636	686	80.2126	6.05561	729	80.2028	6.05673
644	80.2154	6.05727	687	80.2126	6.0558	730	80.2015	6.05875
645	80.2164	6.05328	688	80.2127	6.05595	731	80.2013	6.05849
646	80.2156	6.05743	689	80.2127	6.05599	732	80.2004	6.05794
647	80.2155	6.05737	690	80.2128	6.05605	733	80.1984	6.05736
648	80.2155	6.05741	691	80.2129	6.05612	734	80.1975	6.05703
649	80.2156	6.05743	692	80.213	6.05615	735	80.197	6.05697

736	80.1969	6.05696	779	80.2008	6.05505	822	80.2025	6.0602
737	80.1968	6.0571	780	80.2006	6.05515	823	80.2029	6.0601
738	80.1967	6.05723	781	80.2003	6.05526	824	80.2033	6.06004
739	80.1967	6.05731	782	80.2002	6.05534	825	80.2038	6.0602
740	80.1965	6.05743	783	80.2002	6.05537	826	80.2039	6.06036
741	80.1962	6.05751	784	80.2001	6.05541	827	80.2042	6.06054
742	80.196	6.05771	785	80.2	6.05548	828	80.2045	6.05997
743	80.1958	6.0579	786	80.1999	6.05557	829	80.2046	6.05958
744	80.1957	6.058	787	80.1998	6.05562	830	80.2048	6.05918
745	80.1956	6.0581	788	80.1998	6.05573	831	80.2049	6.05918
746	80.1953	6.05825	789	80.1998	6.05583	832	80.205	6.05922
747	80.1951	6.05822	790	80.1998	6.05591	833	80.205	6.05923
748	80.1949	6.05813	791	80.1998	6.05599	834	80.2051	6.05929
749	80.1948	6.05809	792	80.1998	6.05611	835	80.2052	6.05944
750	80.1948	6.05823	793	80.1997	6.05616	836	80.2053	6.05948
751	80.1953	6.05843	794	80.1997	6.05629	837	80.2054	6.05952
752	80.1963	6.0588	795	80.1997	6.05632	838	80.2055	6.05957
753	80.197	6.05929	796	80.1997	6.05642	839	80.2056	6.05959
754	80.1975	6.05975	797	80.1996	6.05652	840	80.2057	6.05956
755	80.1978	6.05998	798	80.1995	6.05665	841	80.2057	6.05945
756	80.1981	6.06021	799	80.1993	6.05681	842	80.2057	6.05937
757	80.1982	6.06024	800	80.1991	6.057	843	80.2056	6.05922
758	80.1984	6.06074	801	80.199	6.05713	844	80.2055	6.05903
759	80.1982	6.06069	802	80.1988	6.05721	845	80.2055	6.05897
760	80.1983	6.06083	803	80.1987	6.05723	846	80.2055	6.05887
761	80.1986	6.06103	804	80.1985	6.0573	847	80.2055	6.05874
762	80.1986	6.06104	805	80.1986	6.05744	848	80.2056	6.05868
763	80.1988	6.06091	806	80.2004	6.05794	849	80.2056	6.05862
764	80.1992	6.05997	807	80.2013	6.05849	850	80.2057	6.05858
765	80.1995	6.05965	808	80.2015	6.05878	851	80.2057	6.0585
766	80.2003	6.05952	809	80.2023	6.05744	852	80.2058	6.05845
767	80.2009	6.05922	810	80.2028	6.05665	853	80.2058	6.05836
768	80.2012	6.05896	811	80.2031	6.05581	854	80.2059	6.05826
769	80.2015	6.05875	812	80.2035	6.05551	855	80.2057	6.05816
770	80.2035	6.05551	813	80.2028	6.05673	856	80.2055	6.05811
771	80.2034	6.05536	814	80.2027	6.05673	857	80.2051	6.05807
772	80.2032	6.05477	815	80.2023	6.05744	858	80.2049	6.05798
773	80.2031	6.05456	816	80.2015	6.05878	859	80.2048	6.05757
774	80.2024	6.05462	817	80.2015	6.05881	860	80.2045	6.0575
775	80.2017	6.05485	818	80.2015	6.05882	861	80.204	6.0575
776	80.2013	6.05495	819	80.2018	6.0595	862	80.2037	6.05755
777	80.2011	6.05498	820	80.202	6.05993	863	80.2036	6.05751
778	80.201	6.05505	821	80.2021	6.06011	864	80.2035	6.0574

865	80.2034	6.0571	908	80.204	6.06057	1184	80.2142	6.06019
866	80.2033	6.05691	909	80.2041	6.0605	1185	80.2147	6.05898
867	80.203	6.05681	1143	80.2142	6.06019	1186	80.2144	6.05873
868	80.2029	6.05676	1144	80.213	6.05792	1187	80.2142	6.0586
869	80.2028	6.05673	1145	80.213	6.05793	1188	80.2141	6.05836
870	80.2041	6.0605	1146	80.2123	6.05811	1189	80.2141	6.05826
871	80.2039	6.06036	1147	80.212	6.05813	1190	80.214	6.05821
872	80.2038	6.0602	1148	80.2111	6.05845	1191	80.2139	6.05824
873	80.2033	6.06004	1149	80.211	6.05845	1192	80.2138	6.05825
874	80.2029	6.0601	1150	80.211	6.0589	1193	80.2137	6.05828
875	80.2025	6.0602	1151	80.2112	6.05899	1194	80.2137	6.05829
876	80.2021	6.06011	1152	80.2115	6.05921	1195	80.2136	6.05829
877	80.202	6.05993	1153	80.2115	6.05932	1196	80.2135	6.05828
878	80.2018	6.0595	1154	80.2115	6.05954	1197	80.2135	6.05823
879	80.2015	6.05881	1155	80.2115	6.05965	1198	80.2134	6.05807
880	80.2015	6.05875	1156	80.2115	6.05988	1199	80.2133	6.05795
881	80.2012	6.05896	1157	80.2115	6.06021	1200	80.2132	6.05792
882	80.2009	6.05922	1158	80.2114	6.06036	1201	80.213	6.05792
883	80.2003	6.05952	1159	80.2111	6.06036	1202	80.216	6.05824
884	80.1995	6.05965	1160	80.2109	6.06036	1203	80.216	6.05829
885	80.1992	6.05997	1161	80.2107	6.06029	1204	80.2162	6.05859
886	80.1988	6.06091	1162	80.2107	6.06021	1205	80.2168	6.05933
887	80.1986	6.06104	1163	80.2108	6.05996	1206	80.2177	6.06031
888	80.1986	6.06108	1164	80.2109	6.05994	1207	80.2187	6.06112
889	80.1991	6.06151	1165	80.2107	6.05977	1208	80.2193	6.06172
890	80.1993	6.06168	1166	80.2105	6.05961	1209	80.2193	6.06216
891	80.1994	6.0619	1167	80.2103	6.05957	1210	80.2194	6.06247
892	80.1997	6.06215	1168	80.2102	6.05963	1211	80.2194	6.06276
893	80.1998	6.0623	1169	80.21	6.05976	1212	80.2195	6.06321
894	80.2	6.06257	1170	80.2099	6.05996	1213	80.2196	6.06346
895	80.2001	6.06275	1171	80.2097	6.06021	1214	80.2196	6.06376
896	80.2	6.06358	1172	80.2095	6.06073	1215	80.2197	6.06393
897	80.2005	6.06354	1173	80.2094	6.06098	1216	80.2198	6.06408
898	80.2011	6.0634	1174	80.2094	6.06115	1217	80.2198	6.06408
899	80.2015	6.06325	1175	80.2095	6.06139	1218	80.2199	6.06406
900	80.2019	6.06288	1176	80.2094	6.06162	1219	80.2199	6.06407
901	80.2022	6.0625	1177	80.2092	6.06181	1220	80.22	6.06418
902	80.2029	6.06196	1178	80.2092	6.06231	1221	80.2202	6.06428
903	80.2032	6.06186	1179	80.2092	6.06233	1222	80.2203	6.06437
904	80.2034	6.06175	1180	80.2113	6.06269	1223	80.2203	6.06434
905	80.2036	6.06153	1181	80.2129	6.06278	1224	80.2208	6.06453
906	80.2036	6.06136	1182	80.2142	6.06019	1225	80.2213	6.06475
907	80.2038	6.06099	1183	80.213	6.05792	1226	80.2217	6.06492

1227	80.2218	6.06506	1247	80.2256	6.06031	1267	80.2146	6.06908
1228	80.222	6.0652	1248	80.2256	6.06023	1268	80.2155	6.06894
1229	80.2221	6.06416	1249	80.2253	6.06022	1269	80.2153	6.06781
1230	80.2221	6.06268	1250	80.2246	6.06019	1270	80.2154	6.06702
1231	80.2232	6.06268	1251	80.221	6.06011	1271	80.2155	6.06596
1232	80.2234	6.06268	1252	80.2172	6.05806	1272	80.2155	6.06524
1233	80.2235	6.06262	1253	80.2166	6.05773	1273	80.2155	6.06524
1234	80.2236	6.06258	1254	80.2165	6.05769	1274	80.2155	6.06523
1235	80.2237	6.06254	1255	80.216	6.05824	1275	80.213	6.06278
1236	80.2237	6.0624	1256	80.216	6.05824	1276	80.2113	6.06269
1237	80.2238	6.06222	1257	80.2088	6.06225	1277	80.2088	6.06225
1238	80.2239	6.06207	1258	80.2084	6.06284	1278	80.2203	6.05977
1239	80.2241	6.06174	1259	80.208	6.06461	1279	80.221	6.06011
1240	80.2244	6.06126	1260	80.2082	6.06608	1280	80.2246	6.06019
1241	80.2251	6.06089	1261	80.2085	6.06723	1281	80.2257	6.06024
1242	80.2253	6.06078	1262	80.2092	6.0684	1282	80.2257	6.06008
1243	80.2253	6.06081	1263	80.2097	6.069	1283	80.2255	6.06004
1244	80.2254	6.06074	1264	80.2107	6.06906	1284	80.2253	6.05996
1245	80.2255	6.06065	1265	80.2111	6.06992	1285	80.2252	6.05995
1246	80.2256	6.06059	1266	80.212	6.0688	1286	80.225	6.05999

FID	X	Y	FID	X	Y	FID	X	Y
1287	80.2248	6.06001	1307	80.2225	6.05794	1327	80.221	6.05901
1288	80.2246	6.06005	1308	80.2225	6.05808	1328	80.2209	6.05898
1289	80.2245	6.06003	1309	80.2225	6.0582	1329	80.2208	6.05899
1290	80.2242	6.05994	1310	80.2225	6.05831	1330	80.2208	6.05903
1291	80.224	6.05985	1311	80.2225	6.05841	1443	80.2424	6.03488
1292	80.2237	6.05974	1312	80.2225	6.05848	1444	80.2431	6.03522
1293	80.2235	6.05965	1313	80.2225	6.05859	1445	80.2437	6.03567
1294	80.2233	6.05955	1314	80.2225	6.0587	1446	80.2443	6.03607
1295	80.223	6.05941	1315	80.2224	6.05891	1447	80.245	6.03655
1296	80.2231	6.05912	1316	80.2223	6.05888	1448	80.2453	6.03695
1297	80.2231	6.05887	1317	80.2222	6.05883	1449	80.2456	6.03714
1298	80.2231	6.05861	1318	80.222	6.05869	1450	80.2463	6.03722
1299	80.2231	6.05833	1319	80.2217	6.05845	1451	80.247	6.03729
1300	80.2231	6.05813	1320	80.2216	6.05839	1452	80.2479	6.0374
1301	80.2231	6.05788	1321	80.2215	6.05846	1453	80.2479	6.03718
1302	80.2232	6.05756	1322	80.2214	6.05855	1454	80.2479	6.03669
1303	80.2226	6.05742	1323	80.2213	6.05869	1455	80.2478	6.0363
1304	80.2226	6.05751	1324	80.2212	6.05882	1456	80.2477	6.03591
1305	80.2226	6.05769	1325	80.2211	6.05894	1457	80.2476	6.03562
1306	80.2226	6.05786	1326	80.2211	6.05899	1458	80.2473	6.03533

1459	80.2469	6.03511	1498	80.2506	6.04944
1460	80.2465	6.03496	1499	80.251	6.04954
1461	80.246	6.03491	1500	80.2513	6.04972
1462	80.2455	6.03479	1501	80.2515	6.04995
1463	80.245	6.03457	1502	80.252	6.05014
1464	80.2447	6.03438	1503	80.2524	6.05012
1465	80.2441	6.03404	1504	80.2529	6.04985
1466	80.2437	6.03367	1505	80.2532	6.0498
1467	80.2432	6.03302	1506	80.2534	6.0497
1468	80.2425	6.03267	1507	80.2534	6.0497
1469	80.2425	6.0328	1508	80.2535	6.04975
1470	80.2425	6.03326			
1471	80.2426	6.03383			
1472	80.2426	6.03436			
1473	80.2425	6.03464			
1474	80.2424	6.03488			
1475	80.2535	6.04975			
1476	80.2536	6.04945			
1477	80.2537	6.04934			
1478	80.2538	6.04922			
1479	80.2532	6.0487			
1480	80.2527	6.04799			
1481	80.2522	6.04672			
1482	80.2519	6.04689			
1483	80.2514	6.04709			
1484	80.251	6.04724			
1485	80.2507	6.04737			
1486	80.2504	6.04737			
1487	80.25	6.04745			
1488	80.2498	6.0477			
1489	80.2498	6.04781			
1490	80.2499	6.04791			
1491	80.25	6.04816			
1492	80.2501	6.04836			
1493	80.2501	6.04847			
1494	80.2501	6.04862			
1495	80.2501	6.04897			
1496	80.2501	6.04903			
1497	80.2505	6.04924			

16. සෞඛ්‍ය මූලික වාණිජ කලාපය

FID	X	Y	FID	X	Y	FID	X	Y
910	80.2203	6.06437	950	80.2287	6.06095	990	80.232	6.06911
911	80.2202	6.06428	951	80.2286	6.06107	991	80.233	6.06749
912	80.22	6.06418	952	80.2286	6.06117	992	80.2335	6.06699
913	80.2199	6.06406	953	80.2285	6.06129	993	80.2335	6.06692
914	80.2198	6.06408	954	80.2283	6.06134	994	80.2335	6.0663
915	80.2196	6.06421	955	80.2283	6.06152	995	80.2333	6.06559
916	80.2194	6.06434	956	80.2283	6.06164	996	80.2332	6.06499
917	80.2191	6.06448	957	80.2282	6.06174	997	80.2331	6.0642
918	80.219	6.06454	958	80.2281	6.06182	998	80.233	6.06354
919	80.2188	6.06461	959	80.228	6.06188	999	80.2328	6.06312
920	80.2187	6.06461	960	80.228	6.06202	1000	80.2324	6.06279
921	80.2185	6.06466	961	80.2279	6.06215	1001	80.2322	6.0623
922	80.2184	6.06475	962	80.228	6.06242	1002	80.2316	6.06096
923	80.2183	6.06479	963	80.2282	6.06253	1003	80.2311	6.06047
924	80.2181	6.06479	964	80.2282	6.06266	1004	80.2291	6.06038
925	80.218	6.06498	965	80.2282	6.06279	1005	80.225	6.06635
926	80.2178	6.06515	966	80.2282	6.06297	1006	80.2253	6.06078
927	80.2175	6.06515	967	80.2281	6.06319	1007	80.2251	6.06089
928	80.2172	6.06517	968	80.2281	6.06333	1008	80.2244	6.06126
929	80.217	6.06582	969	80.2279	6.06349	1009	80.2241	6.06174
930	80.2192	6.06667	970	80.2276	6.06373	1010	80.2239	6.06207
931	80.2193	6.06658	971	80.2274	6.06405	1011	80.2238	6.06222
932	80.2195	6.06656	972	80.2272	6.06459	1012	80.2237	6.0624
933	80.2196	6.06643	973	80.2272	6.06488	1013	80.2237	6.06254
934	80.2197	6.06627	974	80.2271	6.06563	1014	80.2236	6.06258
935	80.2197	6.06614	975	80.2271	6.06597	1015	80.2235	6.06262
936	80.2198	6.06599	976	80.2271	6.06627	1016	80.2234	6.06268
937	80.22	6.06587	977	80.2271	6.06642	1017	80.2232	6.06268
938	80.2199	6.06562	978	80.2271	6.06661	1018	80.2221	6.06268
939	80.22	6.06546	979	80.2272	6.06674	1019	80.2221	6.06416
940	80.2201	6.06533	980	80.2273	6.06677	1020	80.222	6.0652
941	80.2201	6.06506	981	80.2274	6.06676	1021	80.2218	6.06506
942	80.2202	6.06492	982	80.2276	6.06677	1022	80.2217	6.06492
943	80.2203	6.06471	983	80.228	6.0669	1023	80.2213	6.06475
944	80.2203	6.06452	984	80.2279	6.06787	1024	80.2208	6.06453
945	80.2203	6.06437	985	80.2281	6.06814	1025	80.2203	6.06434
946	80.2291	6.06038	986	80.2278	6.06833	1026	80.2203	6.06452
947	80.2291	6.06052	987	80.2289	6.0692	1027	80.2203	6.06471
948	80.2291	6.06065	988	80.2297	6.06995	1028	80.2202	6.06492
949	80.2288	6.06082	989	80.2317	6.07024	1029	80.2201	6.06506

1030	80.2201	6.06533	1073	80.2286	6.06107	1116	80.2278	6.06982
1031	80.22	6.06546	1074	80.2287	6.06095	1117	80.2279	6.06973
1032	80.2199	6.06562	1075	80.2288	6.06082	1118	80.228	6.0696
1033	80.22	6.06587	1076	80.2291	6.06065	1119	80.228	6.06938
1034	80.2198	6.06599	1077	80.2291	6.06052	1120	80.2282	6.0691
1035	80.2197	6.06614	1078	80.2291	6.06038	1121	80.2282	6.06892
1036	80.2197	6.06627	1079	80.2256	6.06023	1122	80.2283	6.06871
1037	80.2196	6.06643	1080	80.2256	6.06031	1123	80.2277	6.06819
1038	80.2195	6.06656	1081	80.2256	6.06059	1124	80.226	6.0675
1039	80.2193	6.06658	1082	80.2255	6.06065	1125	80.2245	6.067
1040	80.2192	6.06667	1083	80.2254	6.06074	1126	80.2237	6.06678
1041	80.2193	6.06669	1084	80.2253	6.06081	1127	80.2196	6.0668
1042	80.2196	6.0668	1085	80.225	6.06635	1128	80.2155	6.06524
1043	80.2237	6.06678	1086	80.2251	6.06636	1129	80.2155	6.06524
1044	80.2245	6.067	1087	80.2252	6.06643	1130	80.2155	6.06596
1045	80.2249	6.06712	1088	80.2255	6.06651	1131	80.2154	6.06702
1046	80.2249	6.06633	1089	80.2258	6.0664	1132	80.2153	6.06781
1047	80.225	6.06635	1090	80.2259	6.06633	1133	80.2155	6.06894
1048	80.2271	6.06627	1091	80.2261	6.06624	1134	80.2155	6.06894
1049	80.2271	6.06597	1092	80.2263	6.06637	1135	80.2188	6.06986
1050	80.2271	6.06563	1093	80.2266	6.06634	1136	80.2196	6.07011
1051	80.2272	6.06488	1094	80.2269	6.06633	1137	80.2207	6.07089
1052	80.2272	6.06459	1095	80.2271	6.06623	1138	80.2234	6.0717
1053	80.2274	6.06405	1096	80.2271	6.06627	1139	80.2238	6.07219
1054	80.2276	6.06373	1097	80.2247	6.07219	1140	80.2243	6.07214
1055	80.2279	6.06349	1098	80.2248	6.07197	1141	80.2246	6.07207
1056	80.2281	6.06333	1099	80.2249	6.07183	1142	80.2247	6.07219
1057	80.2281	6.06319	1100	80.225	6.07164	1336	80.2304	6.0599
1058	80.2282	6.06297	1101	80.2251	6.07155	1337	80.2307	6.06045
1059	80.2282	6.06279	1102	80.2252	6.07138	1338	80.2311	6.06047
1060	80.2282	6.06266	1103	80.2253	6.07125	1339	80.2311	6.06047
1061	80.2282	6.06253	1104	80.2255	6.0712	1340	80.2311	6.06048
1062	80.228	6.06242	1105	80.2258	6.07116	1341	80.2318	6.06004
1063	80.2279	6.06215	1106	80.226	6.0712	1342	80.2317	6.0599
1064	80.228	6.06202	1107	80.2263	6.07113	1343	80.2316	6.05963
1065	80.228	6.06188	1108	80.2268	6.071	1344	80.2314	6.0594
1066	80.2281	6.06182	1109	80.2271	6.07096	1345	80.2315	6.05932
1067	80.2282	6.06174	1110	80.2271	6.0708	1346	80.2316	6.05923
1068	80.2283	6.06164	1111	80.2271	6.07067	1347	80.2317	6.05909
1069	80.2283	6.06152	1112	80.2271	6.07052	1348	80.2318	6.05899
1070	80.2283	6.06134	1113	80.2272	6.07036	1349	80.2317	6.05889
1071	80.2285	6.06129	1114	80.2274	6.07016	1350	80.2317	6.05876
1072	80.2286	6.06117	1115	80.2276	6.06992	1351	80.2316	6.05865

1352	80.2315	6.05862	1395	80.232	6.06072			
1353	80.2314	6.05867	1396	80.2319	6.06057			
1354	80.2313	6.05875	1397	80.2318	6.06041			
1355	80.2311	6.05892	1398	80.2317	6.0603			
1356	80.2309	6.05914	1399	80.2316	6.0602			
1357	80.2308	6.05926						
1358	80.2307	6.05944						
1359	80.2307	6.05959						
1360	80.2306	6.05968						
1361	80.2305	6.05974						
1362	80.2304	6.0599						
1363	80.2303	6.0598						
1364	80.2302	6.05992						
1365	80.2301	6.06006						
1366	80.23	6.06011						
1367	80.2299	6.06016						
1368	80.2296	6.06033						
1369	80.2293	6.06038						
1370	80.2293	6.06039						
1371	80.2307	6.06045						
1372	80.2303	6.0598						
1373	80.2316	6.0602						
1374	80.2311	6.06048						
1375	80.2316	6.06096						
1376	80.2322	6.0623						
1377	80.2324	6.06279						
1378	80.2325	6.06282						
1379	80.2326	6.06275						
1380	80.2331	6.06239						
1381	80.2335	6.06194						
1382	80.2337	6.06158						
1383	80.2336	6.06153						
1384	80.2334	6.06153						
1385	80.2333	6.06153						
1386	80.2331	6.06134						
1387	80.2331	6.0611						
1388	80.2329	6.06105						
1389	80.2328	6.06101						
1390	80.2328	6.06098						
1391	80.2325	6.0609						
1392	80.2324	6.0609						
1393	80.2323	6.0609						
1394	80.2322	6.0609						

16. ස්වභාවික සංරක්ෂණ කලාපය - රූමස්සල සංරක්ෂණ කලාපය - කලාපිය ඛණ්ඩාංක

FID	X	Y	FID	X	Y
0	80.23729706	6.013450146	49	80.2437973	6.011650085
1	80.23729706	6.013440132	50	80.24389648	6.011519909
2	80.23750305	6.013440132	51	80.2440033	6.011350155
3	80.23770142	6.013450146	52	80.2440033	6.01116991
4	80.23789978	6.013400078	53	80.24430084	6.010670185
5	80.23809814	6.013339996	54	80.24440002	6.010560036
6	80.23829651	6.013269901	55	80.24440002	6.010469913
7	80.23829651	6.013239861	56	80.24440002	6.010340214
8	80.23870087	6.013229847	57	80.24440002	6.010250092
9	80.23889923	6.013239861	58	80.24449921	6.010210037
10	80.2390976	6.013259888	59	80.24469757	6.010220051
11	80.23919678	6.013360023	60	80.24459839	6.010200024
12	80.23930359	6.013460159	61	80.24459839	6.010169983
13	80.23930359	6.013539791	62	80.24449921	6.010139942
14	80.23940277	6.013589859	63	80.24279785	6.009960175
15	80.23940277	6.01364994	64	80.24269867	6.009970188
16	80.23960114	6.013750076	65	80.24269867	6.010039806
17	80.2397995	6.013820171	66	80.24240112	6.010290146
18	80.23989868	6.013810158	67	80.24230194	6.010409832
19	80.23989868	6.013800144	68	80.24220276	6.010630131
20	80.23989868	6.013810158	69	80.24210358	6.010829926
21	80.23999786	6.013830185	70	80.24210358	6.010970116
22	80.24009705	6.013840199	71	80.24210358	6.011119843
23	80.24009705	6.013860226	72	80.24199677	6.011159897
24	80.24019623	6.013929844	73	80.2417984	6.011189938
25	80.24030304	6.013959885	74	80.24160004	6.011129856
26	80.2405014	6.013959885	75	80.24150085	6.011060238
27	80.2405014	6.013949871	76	80.24140167	6.011000156
28	80.2405014	6.013909817	77	80.24130249	6.010849953
29	80.24060059	6.013800144	78	80.2410965	6.010709763
30	80.24069977	6.013500214	79	80.2410965	6.010650158
31	80.24069977	6.013329983	80	80.24099731	6.010489941
32	80.24079895	6.013329983	81	80.24089813	6.010379791
33	80.24089813	6.013360023	82	80.24079895	6.010300159
34	80.2410965	6.013430119	83	80.24060059	6.010230064
35	80.24130249	6.013460159	84	80.2405014	6.010210037
36	80.24169922	6.013480186	85	80.24030304	6.010129929
37	80.24199677	6.013289928	86	80.24019623	6.010099888
38	80.24220276	6.013160229	87	80.23999786	6.010089874
39	80.24230194	6.012839794	88	80.2397995	6.010089874
40	80.24230194	6.012750149	89	80.23960114	6.010139942
41	80.24240112	6.012639999	90	80.23930359	6.010200024
42	80.24259949	6.012599945	91	80.23899841	6.010260105
43	80.24279785	6.012519836	92	80.23880005	6.010270119
44	80.24299622	6.012489796	93	80.23860168	6.010220051
45	80.24299622	6.012420177	94	80.2385025	6.010159969
46	80.24340057	6.012340069	95	80.2385025	6.010089874
47	80.24349976	6.011879921	96	80.23819733	6.010200024
48	80.24349976	6.011710167	97	80.23809814	6.010270119
98	80.23799896	6.010359764	149	80.24060059	6.014019966

99	80.2378006	6.010519981	150	80.24060059	6.01402998
100	80.23770142	6.010680199	151	80.24060059	6.014050007
101	80.23760223	6.010779858	152	80.24060059	6.014080048
102	80.23739624	6.010990143	153	80.24060059	6.014100075
103	80.23709869	6.011179924	154	80.24060059	6.014110088
104	80.23670197	6.011610031	155	80.24060059	6.014130116
105	80.2365036	6.01210022	156	80.24060059	6.014130116
106	80.23629761	6.012629986	157	80.24060059	6.014140129
107	80.23619843	6.012720108	158	80.24069977	6.014160156
108	80.23609924	6.012979984	159	80.24069977	6.014180183
109	80.23590088	6.013319969	160	80.24069977	6.014210224
110	80.23560333	6.013689995	161	80.24079895	6.014239788
111	80.23539734	6.014259815	162	80.24079895	6.014269829
112	80.23539734	6.014349937	163	80.24079895	6.014309883
113	80.23539734	6.014460087	164	80.24079895	6.014339924
114	80.23549652	6.01444006	165	80.24089813	6.014369965
115	80.23590088	6.014249802	166	80.24089813	6.014389992
116	80.23629761	6.014140129	167	80.24089813	6.014420033
117	80.23639679	6.014050007	168	80.24089813	6.014450073
118	80.23660278	6.013999939	169	80.24099731	6.014490128
119	80.23690033	6.01388979	170	80.24099731	6.014530182
120	80.23709869	6.01364994	171	80.24099731	6.014570236
121	80.23719788	6.013549805	172	80.24099731	6.014589787
122	80.23729706	6.013450146	173	80.24099731	6.014619827
123	80.24299622	6.012489796	174	80.24099731	6.014649868
124	80.24269867	6.012519836	175	80.24099731	6.014709949
125	80.24240112	6.012639999	176	80.24099731	6.014810085
126	80.24230194	6.012750149	177	80.2410965	6.014900208
127	80.24230194	6.012839794	178	80.2410965	6.014929771
128	80.24220276	6.013160229	179	80.2410965	6.015120029
129	80.24199677	6.013289928	180	80.2410965	6.015220165
130	80.24169922	6.013480186	181	80.2410965	6.015550137
131	80.2410965	6.013420105	182	80.2410965	6.015759945
132	80.24089813	6.013360023	183	80.2410965	6.015900135
133	80.24079895	6.013329983	184	80.24099731	6.016149998
134	80.24069977	6.013329983	185	80.24099731	6.016170025
135	80.24069977	6.013500214	186	80.24120331	6.016059875
136	80.24060059	6.013710022	187	80.24130249	6.016049862
137	80.2405014	6.013909817	188	80.24140167	6.016059875
138	80.2405014	6.013949871	189	80.24150085	6.016039848
139	80.2405014	6.013949871	190	80.24160004	6.016069889
140	80.2405014	6.013949871	191	80.24160004	6.016079903
141	80.2405014	6.013949871	192	80.2417984	6.01609993
142	80.24060059	6.013949871	193	80.2417984	6.016139984
143	80.24060059	6.013959885	194	80.24189758	6.015860081
144	80.24060059	6.013959885	195	80.24189758	6.015810013
145	80.24060059	6.013969898	196	80.24230194	6.015439987
146	80.24060059	6.013979912	197	80.24230194	6.01541996

202	80.24289703	6.014999866			
203	80.24289703	6.014920235			
204	80.24289703	6.014860153			
205	80.24299622	6.014679909			
206	80.24299622	6.0144701			
207	80.24310303	6.014410019			
208	80.24299622	6.014210224			
209	80.24299622	6.014080048			
210	80.24299622	6.013840199			
211	80.24299622	6.013720036			
212	80.24299622	6.013629913			
213	80.24299622	6.0134902			
214	80.24299622	6.013309956			
215	80.24310303	6.013110161			
216	80.24310303	6.012770176			
217	80.24310303	6.012549877			
218	80.24299622	6.012509823			
219	80.24299622	6.012489796			

FID	X	Y	FID	X	Y
0	80.24210358	6.026480198	47	80.24250031	6.006239891
1	80.24259949	6.025969982	48	80.24259949	6.006110191
2	80.24340057	6.02519989	49	80.24259949	6.006030083
3	80.24449921	6.024089813	50	80.24259949	6.00590992
4	80.24520111	6.021460056	51	80.24259949	6.005829811
5	80.24649811	6.016849995	52	80.24259949	6.005720139
6	80.2480011	6.011219978	53	80.24259949	6.005660057
7	80.24849701	6.009429932	54	80.24259949	6.005599976
8	80.24810028	6.009280205	55	80.24250031	6.005509853
9	80.24810028	6.009160042	56	80.24250031	6.005410194
10	80.24780273	6.009019852	57	80.24250031	6.005300045
11	80.24759674	6.009119987	58	80.24250031	6.005189896
12	80.24749756	6.009190083	59	80.24240112	6.005050182
13	80.24690247	6.009300232	60	80.24230194	6.005000114
14	80.24639893	6.009300232	61	80.24230194	6.004970074
15	80.24610138	6.009280205	62	80.24210358	6.004889965
16	80.24590302	6.00924015	63	80.24189758	6.004869938
17	80.2457962	6.009180069	64	80.24169922	6.004769802
18	80.24539948	6.009140015	65	80.24150085	6.004749775
19	80.24490356	6.009089947	66	80.24140167	6.004759789
20	80.24469757	6.009079933	67	80.24120331	6.004720211
21	80.24420166	6.009059906	68	80.24099731	6.004759789
22	80.24389648	6.00894022	69	80.24069977	6.004909992
23	80.24369812	6.008860111	70	80.24060059	6.005080223
24	80.24310303	6.008550167	71	80.24040222	6.005179882
25	80.24299622	6.008470058	72	80.24030304	6.005310059
26	80.24269867	6.008140087	73	80.24009705	6.005650043
27	80.24250031	6.007939816	74	80.23999786	6.005740166
28	80.24240112	6.007780075	75	80.23989868	6.00590992
29	80.24240112	6.007559776	76	80.23960114	6.006040096
30	80.24220276	6.007420063	77	80.23930359	6.006199837
31	80.24199677	6.007259846	78	80.23899841	6.006360054
32	80.2417984	6.007070065	79	80.23889923	6.006490231
33	80.24169922	6.006919861	80	80.23870087	6.00658989
34	80.24160004	6.006770134	81	80.23840332	6.006919861
35	80.24160004	6.006430149	82	80.23819733	6.006909847
36	80.24160004	6.00632	83	80.23799896	6.006999969
37	80.24169922	6.006259918	84	80.2378006	6.007259846
38	80.2417984	6.006340027	85	80.23770142	6.007589817
39	80.24189758	6.006390095	86	80.23760223	6.007760048
40	80.24199677	6.006420135	87	80.23739624	6.008059978
41	80.24199677	6.006430149	88	80.23729706	6.008220196
42	80.24210358	6.006440163	89	80.23719788	6.008430004
43	80.24220276	6.006430149	90	80.23719788	6.00853014
44	80.24220276	6.006420135	91	80.23709869	6.008590221
45	80.24230194	6.006390095	92	80.23699951	6.008749962
46	80.24240112	6.00635004	93	80.23690033	6.008950233
94	80.23680115	6.009200096	142	80.24490356	6.010660172
95	80.2365036	6.009349823	143	80.24490356	6.010769844
96	80.23639679	6.00951004	144	80.24500275	6.010839939
97	80.23619843	6.00977993	145	80.24500275	6.011030197

98	80.23619843	6.010009766	146	80.24500275	6.011159897
99	80.23600006	6.010139942	147	80.24500275	6.011330128
100	80.2358017	6.010280132	148	80.24500275	6.0114398
101	80.2358017	6.010799885	149	80.24500275	6.011529922
102	80.23629761	6.010509968	150	80.24500275	6.011630058
103	80.23670197	6.010300159	151	80.24510193	6.011740208
104	80.23739624	6.010230064	152	80.24510193	6.011829853
105	80.23799896	6.010159969	153	80.24520111	6.011879921
106	80.23829651	6.010169983	154	80.24520111	6.011909962
107	80.2385025	6.010079861	155	80.24520111	6.011929989
108	80.2385025	6.01019001	156	80.24510193	6.012010098
109	80.23880005	6.010270119	157	80.24500275	6.01237011
110	80.23919678	6.010210037	158	80.24500275	6.012569904
111	80.2397995	6.010089874	159	80.24500275	6.012690067
112	80.24019623	6.010099888	160	80.24500275	6.012819767
113	80.2405014	6.010210037	161	80.24510193	6.013239861
114	80.24069977	6.010240078	162	80.24510193	6.01364994
115	80.24099731	6.010439873	163	80.24510193	6.013929844
116	80.2410965	6.010709763	164	80.24510193	6.014150143
117	80.24150085	6.011060238	165	80.24500275	6.014349937
118	80.24169922	6.01113987	166	80.24500275	6.014410019
119	80.2417984	6.011189938	167	80.24510193	6.014540195
120	80.24199677	6.011149883	168	80.24510193	6.014639854
121	80.24210358	6.011089802	169	80.24510193	6.014810085
122	80.24210358	6.010829926	170	80.24510193	6.015019894
123	80.24230194	6.010419846	171	80.24500275	6.01515007
124	80.24259949	6.010069847	172	80.24500275	6.015900135
125	80.24269867	6.009990215	173	80.24510193	6.016160011
126	80.24269867	6.009970188	174	80.24510193	6.016300201
127	80.24279785	6.009970188	175	80.24500275	6.016520023
128	80.24289703	6.009980202	176	80.24490356	6.01692009
129	80.24299622	6.010000229	177	80.24490356	6.017950058
130	80.24310303	6.010000229	178	80.24490356	6.018030167
131	80.24320221	6.010000229	179	80.24479675	6.01816988
132	80.24340057	6.010019779	180	80.24469757	6.018229961
133	80.2437973	6.010069847	181	80.24459839	6.018219948
134	80.24420166	6.010109901	182	80.24459839	6.018249989
135	80.24440002	6.010129929	183	80.24440002	6.018330097
136	80.24449921	6.010149956	184	80.24440002	6.018400192
137	80.24459839	6.010169983	185	80.24420166	6.018529892
138	80.24459839	6.010200024	186	80.2440033	6.018959999
139	80.24469757	6.010220051	187	80.24389648	6.01914978
140	80.24479675	6.010350227	188	80.2437973	6.019340038
141	80.24490356	6.010590076	189	80.24369812	6.019509792
190	80.24359894	6.019720078	238	80.23989868	6.026189804
191	80.24340057	6.020030022	239	80.24009705	6.026420116
192	80.24320221	6.020199776	240	80.2397995	6.026619911
193	80.24310303	6.020460129	241	80.23989868	6.026869774
194	80.24299622	6.020740032	242	80.23999786	6.02741003
195	80.24289703	6.020890236	243	80.24019623	6.02755022
196	80.24289703	6.021080017	244	80.24040222	6.027740002
197	80.24259949	6.021379948	245	80.24060059	6.028019905

198	80.24250031	6.021480083	246	80.24079895	6.02823019
199	80.24250031	6.021709919	247	80.24120331	6.027719975
200	80.24250031	6.021860123	248	80.2417984	6.026979923
201	80.24220276	6.022210121	249	80.24199677	6.026599884
202	80.2417984	6.022749901	250	80.24210358	6.026480198
203	80.24169922	6.023099899			
204	80.24189758	6.023469925			
205	80.24189758	6.023960114			
206	80.2417984	6.024030209			
207	80.2417984	6.024129868			
208	80.2417984	6.024189949			
209	80.2417984	6.024250031			
210	80.24169922	6.02436018			
211	80.2417984	6.024449825			
212	80.24189758	6.024419785			
213	80.24199677	6.024250031			
214	80.24220276	6.024260044			
215	80.24240112	6.024240017			
216	80.24289703	6.024419785			
217	80.24310303	6.024580002			
218	80.24320221	6.024640083			
219	80.24330139	6.024889946			
220	80.24310303	6.025020123			
221	80.24289703	6.02534008			
222	80.24279785	6.025370121			
223	80.24140167	6.025790215			
224	80.24130249	6.025579929			
225	80.2410965	6.025459766			
226	80.24099731	6.025300026			
227	80.24089813	6.025249958			
228	80.24069977	6.025249958			
229	80.24060059	6.025279999			
230	80.24019623	6.024730206			
231	80.2390976	6.02507019			
232	80.23870087	6.025300026			
233	80.23889923	6.025629997			
234	80.23899841	6.025929928			
235	80.23919678	6.026189804			
236	80.23940277	6.026219845			
237	80.23960114	6.026150227			

පාලිත සංවර්ධන කලාපය

FID	X	Y	FID	X	Y
0	80.24019623	6.024730206	50	80.23709869	6.011189938
1	80.24009705	6.024610043	51	80.23739624	6.010990143
2	80.23999786	6.024290085	52	80.23770142	6.010650158
3	80.23970032	6.023379803	53	80.23809814	6.010270119
4	80.23940277	6.022049904	54	80.23829651	6.010169983
5	80.23930359	6.021860123	55	80.23809814	6.010169983
6	80.23919678	6.020589828	56	80.23799896	6.010159969
7	80.2390976	6.020279884	57	80.23739624	6.010230064
8	80.2390976	6.019800186	58	80.23709869	6.010260105
9	80.23919678	6.019309998	59	80.23680115	6.010290146
10	80.23919678	6.018939972	60	80.23670197	6.010300159
11	80.23919678	6.018730164	61	80.23660278	6.0103302
12	80.23919678	6.018569946	62	80.2365036	6.010369778
13	80.23899841	6.018260002	63	80.2365036	6.010409832
14	80.23899841	6.01816988	64	80.23639679	6.010429859
15	80.23870087	6.017670155	65	80.23639679	6.0104599
16	80.23840332	6.017380238	66	80.23629761	6.010489941
17	80.23829651	6.017310143	67	80.23629761	6.010509968
18	80.23799896	6.017310143	68	80.23629761	6.010529995
19	80.23760223	6.017139912	69	80.23619843	6.010550022
20	80.23750305	6.017109871	70	80.23619843	6.010560036
21	80.23729706	6.017109871	71	80.23609924	6.010610104
22	80.23719788	6.017059803	72	80.23600006	6.010680199
23	80.23699951	6.016679764	73	80.23590088	6.010719776
24	80.23699951	6.016479969	74	80.2358017	6.010779858
25	80.23699951	6.016230106	75	80.2358017	6.010799885
26	80.23699951	6.015850067	76	80.2358017	6.010809898
27	80.23699951	6.015709877	77	80.2358017	6.010819912
28	80.23690033	6.015629768	78	80.2358017	6.010829926
29	80.23680115	6.015620232	79	80.2358017	6.010839939
30	80.23660278	6.015739918	80	80.23570251	6.010839939
31	80.23639679	6.015779972	81	80.23570251	6.010859966
32	80.23619843	6.015729904	82	80.23570251	6.010910034
33	80.23609924	6.015779972	83	80.23570251	6.010930061
34	80.23600006	6.015900135	84	80.23570251	6.010940075
35	80.2358017	6.015900135	85	80.23570251	6.010950089
36	80.23549652	6.016149998	86	80.23560333	6.010960102
37	80.23529816	6.016230106	87	80.23560333	6.010980129
38	80.23509979	6.016290188	88	80.23560333	6.011030197
39	80.23509979	6.015870094	89	80.23549652	6.011079788
40	80.23519897	6.015639782	90	80.23549652	6.011119843
41	80.23529816	6.015190125	91	80.23549652	6.011189938
42	80.23539734	6.014709949	92	80.23549652	6.011250019
43	80.23539734	6.014259815	93	80.23549652	6.011370182
44	80.23560333	6.013689995	94	80.23549652	6.011400223
45	80.23609924	6.012979984	95	80.23549652	6.011419773
46	80.23639679	6.012469769	96	80.23549652	6.0114398
47	80.2365036	6.01210022	97	80.23539734	6.0114398
48	80.23660278	6.011889935	98	80.23539734	6.011429787
49	80.23690033	6.01154995	99	80.23539734	6.011410236
101	80.23529816	6.011350155	152	80.23410034	6.016630173
102	80.23519897	6.011300087	153	80.23400116	6.016689777
103	80.23519897	6.01128006	154	80.2338028	6.016759872
104	80.23519897	6.011320114	155	80.23339844	6.01680994
105	80.23509979	6.011459827	156	80.23320007	6.016839981
106	80.23509979	6.011509895	157	80.23300171	6.016849995
107	80.23500061	6.012030125	158	80.23280334	6.01695013
108	80.23500061	6.012070179	159	80.23269653	6.017020226
109	80.23490143	6.01210022	160	80.23269653	6.017099857
110	80.23490143	6.012139797	161	80.23269653	6.017169952

111	80.23480225	6.012179852	162	80.23269653	6.01736021
112	80.23470306	6.012290001	163	80.23280334	6.017509937
113	80.23459625	6.012360096	164	80.23290253	6.017789841
114	80.23449707	6.012479782	165	80.23329926	6.018149853
115	80.23429871	6.012589931	166	80.23339844	6.018189907
116	80.23429871	6.012619972	167	80.23370361	6.018199921
117	80.23419952	6.012790203	168	80.23390198	6.018099785
118	80.23410034	6.012959957	169	80.23400116	6.01804018
119	80.23410034	6.013020039	170	80.23410034	6.01789999
120	80.23410034	6.013130188	171	80.23429871	6.017680168
121	80.23419952	6.013249874	172	80.23439789	6.017610073
122	80.23429871	6.01335001	173	80.23459625	6.017459869
123	80.23429871	6.013420105	174	80.23470306	6.017389774
124	80.23439789	6.013500214	175	80.23490143	6.017240047
125	80.23439789	6.013589859	176	80.23490143	6.01718998
126	80.23449707	6.01364994	177	80.23509979	6.017149925
127	80.23459625	6.013720036	178	80.23529816	6.017159939
128	80.23459625	6.01376009	179	80.23560333	6.017260075
129	80.23449707	6.013820171	180	80.2358017	6.017389774
130	80.23439789	6.013909817	181	80.23590088	6.017509937
131	80.23439789	6.013979912	182	80.23609924	6.01760006
132	80.23439789	6.014080048	183	80.23619843	6.017769814
133	80.23449707	6.014210224	184	80.23629761	6.017829895
134	80.23449707	6.014339924	185	80.23639679	6.01789999
135	80.23459625	6.014410019	186	80.23639679	6.017960072
136	80.23459625	6.014500141	187	80.2365036	6.018020153
137	80.23459625	6.0145998	188	80.23660278	6.018139839
138	80.23449707	6.014649868	189	80.23660278	6.018149853
139	80.23449707	6.014689922	190	80.23670197	6.018179893
140	80.23429871	6.014719963	191	80.23670197	6.018199921
141	80.23419952	6.014750004	192	80.23670197	6.018209934
142	80.23419952	6.014790058	193	80.23670197	6.018219948
143	80.23419952	6.014890194	194	80.23680115	6.018260002
144	80.23419952	6.014959812	195	80.23680115	6.018270016
145	80.23419952	6.015059948	196	80.23680115	6.018280029
146	80.23429871	6.015220165	197	80.23690033	6.018280029
147	80.23429871	6.015389919	198	80.23690033	6.018280029
148	80.23439789	6.015639782	199	80.23699951	6.018280029
149	80.23439789	6.016019821	200	80.23699951	6.018280029
150	80.23429871	6.016200066	201	80.23709869	6.018270016
151	80.23419952	6.016469955	202	80.23719788	6.018270016
203	80.23729706	6.018270016	254	80.23819733	6.024829865
204	80.23729706	6.018280029	255	80.23819733	6.024919987
205	80.23739624	6.018320084	256	80.23819733	6.024970055
206	80.23739624	6.018370152	257	80.23829651	6.025209904
207	80.23750305	6.01843977	258	80.23829651	6.025400162
208	80.23750305	6.01846981	259	80.23840332	6.025640011
209	80.23750305	6.018529892	260	80.23860168	6.026080132
210	80.23760223	6.018569946	261	80.23860168	6.026199818
211	80.23760223	6.018620014	262	80.23870087	6.026279926
212	80.23770142	6.018670082	263	80.23880005	6.026450157
213	80.2378006	6.018740177	264	80.23889923	6.026539803

214	80.2378006	6.018809795	265	80.23899841	6.026659966
215	80.2378006	6.018869877	266	80.2390976	6.026720047
216	80.2378006	6.019000053	267	80.23919678	6.026740074
217	80.23789978	6.019090176	268	80.23930359	6.026750088
218	80.23789978	6.019179821	269	80.23940277	6.026770115
219	80.23789978	6.019239902	270	80.23950195	6.026780128
220	80.23799896	6.019279957	271	80.23960114	6.026730061
221	80.23799896	6.019390106	272	80.23970032	6.026659966
222	80.23809814	6.019450188	273	80.23970032	6.026619911
223	80.23809814	6.019589901	274	80.2397995	6.026619911
224	80.23809814	6.019830227	275	80.24009705	6.026420116
225	80.23809814	6.020009995	276	80.23989868	6.026189804
226	80.23809814	6.020150185	277	80.23960114	6.026150227
227	80.23809814	6.020609856	278	80.23940277	6.026219845
228	80.23819733	6.020949841	279	80.23919678	6.026189804
229	80.23819733	6.021110058	280	80.23899841	6.025929928
230	80.23809814	6.021289825	281	80.23889923	6.025629997
231	80.23819733	6.021450043	282	80.23870087	6.025300026
232	80.23819733	6.021900177	283	80.2390976	6.02507019
233	80.23819733	6.022170067	284	80.23930359	6.025020123
234	80.23819733	6.022369862	285	80.23960114	6.024919987
235	80.23809814	6.022610188	286	80.23989868	6.024829865
236	80.23809814	6.022759914	287	80.24019623	6.024730206
237	80.23809814	6.022830009	288	80.24289703	6.02534008
238	80.23799896	6.022890091	289	80.24299622	6.025229931
239	80.23799896	6.022940159	290	80.24299622	6.025169849
240	80.23799896	6.023009777	291	80.24310303	6.025060177
241	80.23799896	6.023159981	292	80.24310303	6.025020123
242	80.23799896	6.023230076	293	80.24330139	6.024889946
243	80.23799896	6.023359776	294	80.24320221	6.024740219
244	80.23799896	6.023519993	295	80.24320221	6.024640083
245	80.23799896	6.023620129	296	80.24299622	6.024419785
246	80.23809814	6.023839951	297	80.24240112	6.024240017
247	80.23809814	6.023990154	298	80.24189758	6.024250031
248	80.23809814	6.024129868	299	80.24189758	6.024280071
249	80.23819733	6.024270058	300	80.24189758	6.024330139
250	80.23819733	6.024320126	301	80.24189758	6.024370193
251	80.23819733	6.02448988	302	80.24189758	6.024429798
252	80.23819733	6.024620056	303	80.2417984	6.024449825
253	80.23819733	6.024700165	304	80.2417984	6.024419785
305	80.24169922	6.02436018	356	80.2437973	6.015309811
306	80.2417984	6.024250031	357	80.2437973	6.015319824
307	80.2417984	6.024189949	358	80.2440033	6.015439987
308	80.2417984	6.024030209	359	80.24410248	6.015490055
309	80.24189758	6.023960114	360	80.24420166	6.015739918
310	80.24189758	6.023729801	361	80.24410248	6.016039848
311	80.24189758	6.023550034	362	80.24410248	6.016059875
312	80.24169922	6.023099899	363	80.24410248	6.016230106
313	80.2417984	6.02271986	364	80.24430084	6.016339779
314	80.24189758	6.022659779	365	80.24430084	6.01639986
315	80.24240112	6.02203989	366	80.24430084	6.016640186
316	80.24250031	6.021949768	367	80.24410248	6.016860008

317	80.24250031	6.021850109	368	80.24410248	6.01692009
318	80.24250031	6.021689892	369	80.24410248	6.017169952
319	80.24250031	6.021530151	370	80.24410248	6.017340183
320	80.24259949	6.021379948	371	80.2440033	6.01760006
321	80.24279785	6.021230221	372	80.24389648	6.017779827
322	80.24289703	6.021049976	373	80.2437973	6.017910004
323	80.24299622	6.020820141	374	80.24369812	6.01804018
324	80.24299622	6.020559788	375	80.24349976	6.01816988
325	80.24310303	6.020349979	376	80.24330139	6.018449783
326	80.24330139	6.020090103	377	80.24310303	6.01887989
327	80.24359894	6.019780159	378	80.24259949	6.01899004
328	80.24369812	6.019549847	379	80.24220276	6.018929958
329	80.2437973	6.019309998	380	80.24210358	6.018939972
330	80.24389648	6.019169807	381	80.24199677	6.019020081
331	80.2440033	6.019000053	382	80.24189758	6.019390106
332	80.24410248	6.018730164	383	80.24169922	6.020030022
333	80.24420166	6.018529892	384	80.24160004	6.020120144
334	80.24440002	6.018350124	385	80.24150085	6.020400047
335	80.24459839	6.018229961	386	80.24140167	6.020609856
336	80.24479675	6.01816988	387	80.24120331	6.0207901
337	80.24490356	6.018050194	388	80.2410965	6.0209198
338	80.24490356	6.017950058	389	80.24099731	6.021100044
339	80.24500275	6.017139912	390	80.24089813	6.021150112
340	80.24500275	6.016540051	391	80.2405014	6.021249771
341	80.24500275	6.016339779	392	80.24019623	6.021440029
342	80.24500275	6.016119957	393	80.24009705	6.021609783
343	80.24500275	6.015910149	394	80.23999786	6.02173996
344	80.24500275	6.015240192	395	80.23989868	6.021800041
345	80.24510193	6.015039921	396	80.23970032	6.021910191
346	80.24510193	6.014929771	397	80.23960114	6.022140026
347	80.24510193	6.014649868	398	80.23970032	6.022299767
348	80.24500275	6.014510155	399	80.24019623	6.022520065
349	80.24500275	6.014349937	400	80.24060059	6.022550106
350	80.24510193	6.014090061	401	80.24089813	6.023389816
351	80.24510193	6.013939857	402	80.24089813	6.023590088
352	80.24510193	6.013740063	403	80.24099731	6.023700237
353	80.24510193	6.013510227	404	80.24099731	6.023819923
354	80.24510193	6.013239861	405	80.24099731	6.023920059
355	80.24510193	6.01293993	406	80.24089813	6.024010181
407	80.24079895	6.024040222	458	80.24299622	6.019710064
408	80.24060059	6.024050236	459	80.24330139	6.019949913
409	80.2405014	6.02410984	460	80.24349976	6.019939899
410	80.24040222	6.024129868	461	80.24359894	6.019720078
411	80.24030304	6.024119854	462	80.24359894	6.019599915
412	80.24019623	6.02410984	463	80.2437973	6.01940012
413	80.24009705	6.02410984	464	80.2437973	6.019279957
414	80.24009705	6.024209976	465	80.24389648	6.019080162
415	80.23999786	6.024270058	466	80.2440033	6.018959999
416	80.23999786	6.024350166	467	80.24420166	6.018610001
417	80.23999786	6.024390221	468	80.24440002	6.018400192
418	80.24009705	6.024610043	469	80.24459839	6.018249989
419	80.24030304	6.024909973	470	80.24459839	6.018219948

420	80.2405014	6.025219917	471	80.24469757	6.018229961
421	80.2405014	6.025229931	472	80.24479675	6.018199921
422	80.24060059	6.025279999	473	80.24479675	6.018119812
423	80.24069977	6.025249958	474	80.24490356	6.018050194
424	80.24089813	6.025249958	475	80.24490356	6.018000126
425	80.24099731	6.025300026	476	80.24490356	6.017950058
426	80.2410965	6.025459766	477	80.24490356	6.017429829
427	80.24130249	6.025589943	478	80.24490356	6.016980171
428	80.24140167	6.025849819	479	80.24500275	6.016540051
429	80.24130249	6.025939941	480	80.24500275	6.016449928
430	80.24120331	6.02602005	481	80.24500275	6.016339779
431	80.24099731	6.026140213	482	80.24510193	6.01624012
432	80.24130249	6.026080132	483	80.24500275	6.016119957
433	80.24160004	6.025969982	484	80.24500275	6.015930176
434	80.24240112	6.025730133	485	80.24500275	6.015729904
435	80.24259949	6.025710106	486	80.24500275	6.015480042
436	80.24259949	6.025670052	487	80.24500275	6.015190125
437	80.24269867	6.025599957	488	80.24500275	6.01515007
438	80.24279785	6.025519848	489	80.24510193	6.014979839
439	80.24289703	6.025459766	490	80.24510193	6.014699936
440	80.24289703	6.02534008	491	80.24510193	6.0145998
441	80.24019623	6.021440029	492	80.24500275	6.014510155
442	80.24069977	6.021190166	493	80.24500275	6.014410019
443	80.24089813	6.021150112	494	80.24500275	6.014319897
444	80.24099731	6.021100044	495	80.24510193	6.014150143
445	80.24120331	6.020850182	496	80.24510193	6.013929844
446	80.24140167	6.020609856	497	80.24510193	6.013689995
447	80.24150085	6.020400047	498	80.24510193	6.013339996
448	80.24160004	6.020120144	499	80.24510193	6.013239861
449	80.24169922	6.020030022	500	80.24500275	6.012819767
450	80.24189758	6.019390106	501	80.24500275	6.012690067
451	80.24199677	6.019020081	502	80.24500275	6.012569904
452	80.24210358	6.018939972	503	80.24500275	6.01237011
453	80.24220276	6.018929958	504	80.24510193	6.012060165
454	80.24240112	6.018980026	505	80.24520111	6.011929989
455	80.24259949	6.01899004	506	80.24520111	6.011879921
456	80.24279785	6.019189835	507	80.24510193	6.011809826
457	80.24289703	6.019350052	508	80.24500275	6.011660099
509	80.24500275	6.011390209			
510	80.24500275	6.011159897			
511	80.24490356	6.010690212			
512	80.24490356	6.010529995			
513	80.24469757	6.010220051			
514	80.24449921	6.010210037			
515	80.24440002	6.010250092			
516	80.24440002	6.010340214			
517	80.24440002	6.010469913			
518	80.24430084	6.010670185			
519	80.24420166	6.010819912			
520	80.2440033	6.01116991			
521	80.2440033	6.011350155			
522	80.24389648	6.011519909			

523	80.2437973	6.011650085			
524	80.24349976	6.011710167			
525	80.24349976	6.011879921			
526	80.24340057	6.012340069			
527	80.24299622	6.012420177			
528	80.24299622	6.012489796			
529	80.24310303	6.012549877			
530	80.24310303	6.012770176			
531	80.24310303	6.013110161			
532	80.24299622	6.0134902			
533	80.24299622	6.013720036			
534	80.24299622	6.014080048			
535	80.24310303	6.014410019			
536	80.24299622	6.014490128			
537	80.24289703	6.015029907			
538	80.24240112	6.01526022			
539	80.24230194	6.015369892			
540	80.24189758	6.015840054			
541	80.2417984	6.016139984			
542	80.24199677	6.016310215			
543	80.24189758	6.016670227			
544	80.24160004	6.016799927			
545	80.24140167	6.017320156			
546	80.24130249	6.01760006			
547	80.24150085	6.018109798			
548	80.24150085	6.01831007			
549	80.24130249	6.018599987			
550	80.2410965	6.01913023			
551	80.2410965	6.019450188			
552	80.24099731	6.019680023			
553	80.24089813	6.019959927			
554	80.24079895	6.020629883			
555	80.24060059	6.021019936			
556	80.24030304	6.021019936			
557	80.24019623	6.021160126			
558	80.24019623	6.021440029			
559	80.24500275	6.011390209			

අන්තර්මධ්‍ය සංවර්ධන කලාපය

FID	X	Y	FID	X	Y
0	80.24040222	6.01636982	48	80.23699951	6.016479969
1	80.24060059	6.016210079	49	80.23709869	6.01695013
2	80.24069977	6.016210079	50	80.23719788	6.017109871
3	80.24079895	6.016009808	51	80.23750305	6.017109871
4	80.24079895	6.015669823	52	80.23760223	6.017139912
5	80.24069977	6.015270233	53	80.23799896	6.017310143
6	80.24069977	6.014969826	54	80.23829651	6.017310143
7	80.2405014	6.014699936	55	80.2385025	6.017519951
8	80.24040222	6.014629841	56	80.23870087	6.017670155
9	80.24030304	6.014560223	57	80.23899841	6.018179893
10	80.24019623	6.014420033	58	80.23899841	6.018260002
11	80.23999786	6.014249802	59	80.2390976	6.018390179
12	80.2397995	6.014229774	60	80.23919678	6.018499851
13	80.23970032	6.014150143	61	80.23919678	6.018569946
14	80.23960114	6.013969898	62	80.23950195	6.018519878
15	80.23970032	6.013850212	63	80.23950195	6.01846981
16	80.23970032	6.013790131	64	80.23960114	6.018300056
17	80.23950195	6.013700008	65	80.23960114	6.018179893
18	80.23940277	6.013589859	66	80.23950195	6.017910004
19	80.23919678	6.013360023	67	80.23950195	6.017509937
20	80.2390976	6.013259888	68	80.23960114	6.017210007
21	80.23880005	6.013229847	69	80.2397995	6.01692009
22	80.23829651	6.013239861	70	80.23999786	6.016729832
23	80.23789978	6.013380051	71	80.24019623	6.016520023
24	80.23770142	6.013450146	72	80.24040222	6.01636982
25	80.23729706	6.013450146	73	80.24069977	6.016210079
26	80.23690033	6.01388979	74	80.24060059	6.016210079
27	80.23660278	6.013999939	75	80.24040222	6.016359806
28	80.23639679	6.014050007	76	80.24030304	6.01651001
29	80.23629761	6.014140129	77	80.24030304	6.016560078
30	80.23590088	6.014249802	78	80.24030304	6.016610146
31	80.23549652	6.01444006	79	80.24019623	6.017000198
32	80.23539734	6.014460087	80	80.24019623	6.017260075
33	80.23539734	6.014689922	81	80.24019623	6.017539978
34	80.23529816	6.015039921	82	80.24009705	6.017580032
35	80.23529816	6.015210152	83	80.24009705	6.017640114
36	80.23519897	6.015369892	84	80.23999786	6.017730236
37	80.23509979	6.015910149	85	80.23999786	6.017749786
38	80.23509979	6.016290188	86	80.23999786	6.017829895
39	80.23529816	6.016220093	87	80.23999786	6.01789999
40	80.2358017	6.015900135	88	80.23999786	6.017980099
41	80.23600006	6.015900135	89	80.23999786	6.018149853
42	80.23619843	6.015729904	90	80.23999786	6.018249989
43	80.23639679	6.015779972	91	80.23999786	6.018340111
44	80.23680115	6.015620232	92	80.23999786	6.018370152
45	80.23690033	6.015629768	93	80.23989868	6.018489838
46	80.23699951	6.015850067	94	80.2397995	6.018620014
47	80.23699951	6.016329765	95	80.23960114	6.018640041
96	80.23950195	6.018660069	147	80.2397995	6.022369862
97	80.23940277	6.018630028	148	80.23970032	6.02230978
98	80.23930359	6.018589973	149	80.23960114	6.022160053

111	80.23970032	6.023379803	162	80.24019623	6.021299839
112	80.2397995	6.023610115	163	80.24019623	6.02120018
113	80.23989868	6.023960114	164	80.24019623	6.021120071
114	80.23999786	6.024290085	165	80.24030304	6.021039963
115	80.23999786	6.024390221	166	80.24030304	6.021019936
116	80.23999786	6.024380207	167	80.24040222	6.021019936
117	80.23999786	6.024340153	168	80.2405014	6.021019936
118	80.23999786	6.024290085	169	80.24060059	6.021019936
119	80.24009705	6.024209976	170	80.24060059	6.021019936
120	80.24009705	6.02410984	171	80.24060059	6.020989895
121	80.24019623	6.02410984	172	80.24069977	6.020880222
122	80.24019623	6.02410984	173	80.24069977	6.020760059
123	80.24030304	6.024129868	174	80.24079895	6.02064991
124	80.24040222	6.024129868	175	80.24079895	6.020470142
125	80.24040222	6.024129868	176	80.24079895	6.020209789
126	80.2405014	6.024119854	177	80.24089813	6.020050049
127	80.2405014	6.024089813	178	80.24089813	6.019959927
128	80.24060059	6.024050236	179	80.24089813	6.019790173
129	80.24079895	6.024040222	180	80.24099731	6.019680023
130	80.24089813	6.024010181	181	80.24099731	6.019629955
131	80.24099731	6.023920059	182	80.24099731	6.01955986
132	80.24099731	6.023819923	183	80.24099731	6.019519806
133	80.24099731	6.023759842	184	80.24099731	6.019499779
134	80.24099731	6.023700237	185	80.2410965	6.019440174
135	80.24089813	6.023610115	186	80.2410965	6.019340038
136	80.24089813	6.023560047	187	80.2410965	6.019179821
137	80.24089813	6.023509979	188	80.2410965	6.019080162
138	80.24089813	6.02339983	189	80.2410965	6.019030094
139	80.24079895	6.022960186	190	80.2410965	6.018929958
140	80.24079895	6.022699833	191	80.24120331	6.018750191
141	80.24079895	6.02244997	192	80.24130249	6.018599987
142	80.24069977	6.022500038	193	80.24140167	6.01846981
143	80.24060059	6.022550106	194	80.24150085	6.01831007
144	80.24040222	6.022530079	195	80.24150085	6.018199921
145	80.24019623	6.022520065	196	80.24150085	6.01816988
146	80.23989868	6.02241993	197	80.24150085	6.018060207
198	80.24150085	6.018050194			
199	80.24150085	6.017920017			
200	80.24150085	6.017869949			
201	80.24130249	6.0176301			
202	80.24130249	6.017529964			
203	80.24130249	6.017439842			
204	80.24130249	6.017370224			
205	80.24140167	6.017300129			
206	80.24150085	6.017260075			
207	80.24150085	6.017159939			
208	80.24150085	6.017010212			
209	80.24160004	6.016890049			
210	80.24160004	6.016759872			
211	80.24169922	6.016749859			
212	80.24169922	6.016709805			
213	80.2417984	6.016699791			

214	80.24189758	6.016679764			
215	80.24199677	6.016640186			
216	80.24199677	6.016550064			
217	80.24199677	6.01639986			
218	80.24189758	6.016270161			
219	80.24189758	6.016220093			
220	80.24189758	6.016190052			
221	80.2417984	6.016139984			
222	80.2417984	6.01609993			
223	80.24169922	6.016089916			
224	80.24160004	6.016079903			
225	80.24160004	6.016069889			
226	80.24150085	6.016039848			
227	80.24140167	6.016049862			
228	80.24140167	6.016059875			
229	80.24130249	6.016049862			
230	80.24120331	6.016059875			
231	80.24099731	6.016170025			
232	80.24099731	6.016270161			
233	80.24089813	6.016280174			
234	80.24089813	6.016300201			
235	80.24089813	6.016310215			
236	80.24079895	6.016320229			
237	80.24079895	6.016320229			
238	80.24079895	6.016310215			
239	80.24079895	6.016300201			
240	80.24069977	6.016270161			
241	80.24069977	6.01624012			
242	80.24069977	6.016210079			

ඇමුණුම 07

ගාලු නගරයේ මහා වීදිය සංවර්ධනය සඳහා සැලැස්ම

1.0 සැලසුම් ප්‍රදේශය

මහ විදියට යාබද දේපල - හෙන්ද්‍රික් පෙඩ්රික් ප්‍රතිමාවේ සිට ඕල්කොට් ප්‍රතිමාව දක්වා

2.0 පවතින තත්වය

2.1 දේපල අයිතිය

පෞද්ගලික අයිතිය 90% පමණ, රාජ්‍ය /පළාත් පාලන හා අනෙකුත් ආයතන -10% පමණ

2.2. ඉඩම්වල ප්‍රමාණය - පර්චස් 6 ට අඩු (ව.මී.150)

1.1 ඉඩම්වල මුහුණත පළල - මීටර් 6.0 ට අඩුය.

1.2 බිම් කට්ටි ආවරණය - බොහෝ කොටස්වල බිම් ආවරණය 100%

1.3 පසුපස අවකාශය

පසුපස අවකාශ අවශ්‍යතාවය පවත්වා ගැනිමට ප්‍රමාණවත් ගැඹුරක් නොමැත.

1.4 ගොඩනැගිලි

2.6.1. ගොඩනැගිල්ලේ ස්වභාවය

බිම් මහල

බිම් මහල + එක් ඉහළ මහල

බිම් මහල + ඉහළ මහල් 02 ක්

බිම් මහල + ඉහළ මහල් 03 ක්

1.4.1 ගොඩනැගිලි වර්ගිකරණය

- රෙදිපිළි
- විදුලි භාණ්ඩ
- සෙල්ලම් බඩු
- සපත්තු සාප්පු
- මෝටර් රථ අමතර කොටස්
- හාඩ්වෙයාර්
- ආපන ශාලා/ සිල්ලර බඩු
- ඔප්ටිකල්
- සැලුන්
- රජයේ කාර්යාල
- ෆාමසි
- ස්වර්ණාභරණ සාප්පු

1.5 මාර්ග හා ප්‍රවාහනය

- මහා වීදිය මාර්ග සංවර්ධන අධිකාරිය මගින් නඩත්තු කෙරේ.
- පදික වේදිකා නොමැත.
- විශේෂයෙන් කාර්ය බහුල වේලාවන්හිදි මාර්ග තදබදය

1.6 වාහන නැවැත්වීම - රථගාල් පහසුකම් නොමැත.

3.0 ගැටළු

අධිසනත්ව සංවර්ධනයන් සඳහා ඉල්ලුම ඇතත් බිම් මහල + උඩුමහලක් සඳහා පමණක් පහත සඳහන් හේතු නිසා අවසර දිය හැක.

- බිම් කොටසක විශාලත්වය
- බිම් කොටසේ අඩු මුහුණත පළල
- වාහන නැවැත්වීමේ පහසුකම් නොමැති වීම
- අනවසර හා අවිධිමත් ඉදිකිරීම්

4.0 සැලැස්මේ අරමුණු

1. ඉඩම් ප්‍රශස්ථ ලෙස භාවිතා කිරීම ප්‍රවර්ධනය කිරීම
2. සුදුසු වාස්තු විද්‍යාත්මක ලක්ෂණයන් පවත්වා ගැනීම
3. පවතින පාරිසරික ලක්ෂණ ප්‍රවර්ධනය කිරීම
4. ක්‍රමවත් රථවාහන කළමණාකරණයක් ඇති කිරීම

5.0 නිර්දේශ

පහත සඳහන් කොන්දේසින්ට යටත්ව ''විශේෂ ප්‍රදේශයක්'' ලෙස අර්ථ දක්වා ඇත.

1. ගොඩනැගිලි උස, බිම් මහල හා මහල් 03 ක් දක්වා සීමා විය යුතුය.
2. ඉඩම් කොටස්වල ප්‍රමාණවත් ඉඩක් නොමැතිකම හේතුවෙන් පසුපස ඉඩකඩ අවශ්‍යතාවය මුදා හැරේ.
   ඉදිරිපස මුහුණතින් ප්‍රමාණවත් ආලෝකය හා වාතාශ්‍රය ලබා ගැනීම කළ යුතුය.
3. අංක 2235/54 දරණ 2021.07.08 දිනැති ගැසට් පත්‍රයේ උප ලේඛණ අංක 02 යටතේ විස්තර කර ඇති වාහන නැවැත්වීමේ අවශ්‍යතා වෙනුවට අයකළ යුතු සේවා ගාස්තුව අදාලවේ.
4. බිම් ආවරණ පහත සඳහන් පරිදි පවත්වා ගත යුතුය
   1. පසුපස අවකාශය අවශ්‍ය නොවේ.
   2. බිම් මහලේ මීටර් 02 කට නොඅඩු ආකේඩ් එකක්
   3. මහ වීදිය සඳහා ගොඩනැගිලි සීමාව දැනට ඉදිකර පවතින ගොඩනැගිලිවල රේඛාව ලෙස සැලකේ.
5. අනෙකුත් සැලසුම් සහ ගොඩනැගිලි රෙගුලාසි අංක 2235/54 දරණ 2021.07.08 දිනැති මහගාල්ල නගර සංවර්ධන සැලැස්ම සඳහා වන සංවර්ධන රෙගුලාසි අනුකූලවේ.
6. පොදු වාහන නැවතුම් ස්ථාන ගාල්ල මහ නගර සභාව මගින් හඳුනාගත් ස්ථානවලින් සැපයිය යුතුය.

සිතියම 9.5

පිළිගෙළ කිරීම - නගරික සංවර්ධන අධිකාරිය - ඉක්මන්ක් කාර්යාලය - ගාල්ල

රූපය 07

නාගරික සංවර්ධන අධිකාරිය
நகர அபிவிருத்தி அதிகாரசபை
Urban Development Authority

Ministry of Housing, Construction and Public Utilities

Telephone 696460 | P.O. Box 1895

27, ඩී. ආර්. විජේවර්ධන මාවත, කොළඹ 10.
27, D R Wijewardena Mawatha, Colombo 10.

My No. 5/5/2/2/4

10 May 1996

MUNICIPAL OFFICE
16-5-1996
MAYOR OF GALLE.

His Worship the Mayor
Galle Municipal Council
Galle.

24-5-1996

Sir,

PLANNING GUIDE LINES FOR THE DEVELOPMENT OF MAIN STREET - GALLE

The guide lines approved by the U.D.A. Planning Committee for the approval of extensions to buildings in the Main Street, Galle are annexed herewith for necessary action please.

Yours faithfully

E.H. PEMARATNE
Actg. Director (Planning)

96/5/16

C.C. 1. Mr. Prasanna Silva
Director (Infra.Dev.)

In reference to your memo dated 30 Apr 96 on the above subject.